



TRANSFORMANDO
GUERRERO
GOBIERNO DEL ESTADO
2021 - 2027



SECRETARÍA DE
**GESTIÓN INTEGRAL
DE RIESGOS Y
PROTECCIÓN CIVIL**
DEL ESTADO DE GUERRERO

Sismicidad Nacional
Sismicidad en Guerrero

12458
1892

No	Fecha/Hora	Ubicación del Epicentro	Latitud
1	2023-01-01 00:59:52	18 km al OESTE de SAN MARCOS, GRO	16.76
2	2023-01-01 02:51:33	15 km al NORTE de SAN MARCOS, GRO	16.93
3	2023-01-01 04:14:53	33 km al NORTE de ZIHUATANEJO, GRO	17.94
4	2023-01-01 04:48:34	18 km al NOROESTE de SAN MARCOS, GRO	16.86
5	2023-01-01 07:09:50	26 km al OESTE de TECPAN, GRO	17.25
6	2023-01-01 07:49:28	22 km al NORTE de SAN MARCOS, GRO	16.99
7	2023-01-01 15:40:23	19 km al SUROESTE de OMETEPEC, GRO	16.57
8	2023-01-01 20:28:32	18 km al SUROESTE de CD ALTAMIRANO, GRO	18.24
9	2023-01-01 22:24:30	43 km al NOROESTE de SAN MARCOS, GRO	17.16
10	2023-01-02 00:11:15	36 km al SUR de CD DE HUITZUCO, GRO	17.98
11	2023-01-02 01:35:24	18 km al NORESTE de ACAPULCO, GRO	16.97
12	2023-01-02 02:57:51	27 km al SURESTE de OMETEPEC, GRO	16.57
13	2023-01-02 04:06:10	29 km al SUR de TECPAN, GRO	16.96
14	2023-01-02 04:12:31	56 km al SUR de ZIHUATANEJO, GRO	17.14
15	2023-01-02 04:22:06	26 km al SUROESTE de TECPAN, GRO	17.01
16	2023-01-02 07:00:49	49 km al SUR de CD ALTAMIRANO, GRO	17.92
17	2023-01-02 07:04:13	8 km al NORESTE de COYUCA DE BENITEZ, GRO	17.06
18	2023-01-02 08:28:16	88 km al SUROESTE de SAN MARCOS, GRO	16.03
19	2023-01-02 09:41:14	12 km al NORTE de ACAPULCO, GRO	16.98
20	2023-01-02 11:31:10	27 km al SUR de ATOYAC DE ALVAREZ, GRO	16.97
21	2023-01-02 13:03:25	15 km al SUR de OMETEPEC, GRO	16.55
22	2023-01-02 18:28:18	32 km al SUR de ATOYAC DE ALVAREZ, GRO	16.92
23	2023-01-02 21:25:25	10 km al SUR de COYUCA DE BENITEZ, GRO	16.92
24	2023-01-02 21:25:34	23 km al SUR de COYUCA DE BENITEZ, GRO	16.81
25	2023-01-02 21:44:05	24 km al SUR de OMETEPEC, GRO	16.47
26	2023-01-02 21:45:19	14 km al SURESTE de COYUCA DE BENITEZ, GRO	16.89
27	2023-01-02 22:24:34	22 km al SUROESTE de ACAPULCO, GRO	16.8
28	2023-01-02 22:37:58	15 km al SUR de COYUCA DE BENITEZ, GRO	16.88
29	2023-01-02 23:52:25	26 km al NOROESTE de SAN MARCOS, GRO	16.97
30	2023-01-03 00:11:21	27 km al SURESTE de SAN MARCOS, GRO	16.56
31	2023-01-03 02:38:50	56 km al ESTE de SAN MARCOS, GRO	16.9
32	2023-01-03 04:08:28	18 km al NOROESTE de SAN MARCOS, GRO	16.94
33	2023-01-03 06:30:07	9 km al SURESTE de SAN MARCOS, GRO	16.75
34	2023-01-03 09:19:14	18 km al SUR de TECPAN, GRO	17.06
35	2023-01-03 09:44:46	41 km al SUROESTE de TECPAN, GRO	17.08
36	2023-01-03 10:22:26	47 km al SUROESTE de CD ALTAMIRANO, GRO	17.97
37	2023-01-03 11:49:10	25 km al SURESTE de ACAPULCO, GRO	16.77
38	2023-01-03 13:36:03	13 km al NORESTE de SAN MARCOS, GRO	16.83
39	2023-01-03 13:45:47	48 km al NORESTE de SAN MARCOS, GRO	16.93
40	2023-01-03 13:59:38	29 km al SUR de PETATLAN, GRO	17.28
41	2023-01-03 16:30:30	32 km al ESTE de SAN MARCOS, GRO	16.86
42	2023-01-03 20:32:57	42 km al SURESTE de SAN MARCOS, GRO	16.57

43	2023-01-03	20:36:43	36 km al NORTE de ZUMPANGO DEL RIO, GRO	17.97
44	2023-01-03	23:26:46	81 km al SUROESTE de COYUCA DE BENITEZ, GRO	16.38
45	2023-01-03	23:38:57	43 km al NORESTE de TLAPA, GRO	17.88
46	2023-01-03	23:57:31	43 km al SUR de CD ALTAMIRANO, GRO	17.99
47	2023-01-04	00:28:15	19 km al SUROESTE de OMETEPEC, GRO	16.58
48	2023-01-04	05:01:01	12 km al SURESTE de ACAPULCO, GRO	16.84
49	2023-01-04	05:57:54	20 km al SUR de TECPAN, GRO	17.04
50	2023-01-04	06:26:38	25 km al SUR de TECPAN, GRO	16.99
51	2023-01-04	08:23:56	61 km al SUROESTE de OMETEPEC, GRO	16.43
52	2023-01-04	09:25:37	31 km al SUROESTE de OMETEPEC, GRO	16.45
53	2023-01-04	10:59:56	39 km al SUR de PETATLAN, GRO	17.19
54	2023-01-04	11:11:11	81 km al SUROESTE de OMETEPEC, GRO	16.15
55	2023-01-04	20:51:38	94 km al SURESTE de SAN MARCOS, GRO	15.98
56	2023-01-04	23:02:47	18 km al SUROESTE de OMETEPEC, GRO	16.54
57	2023-01-04	23:16:47	34 km al NOROESTE de SAN MARCOS, GRO	17.06
58	2023-01-04	23:20:52	43 km al NORESTE de SAN MARCOS, GRO	17.08
59	2023-01-05	00:22:28	38 km al OESTE de TECPAN, GRO	17.21
60	2023-01-05	05:45:51	20 km al SURESTE de ACAPULCO, GRO	16.77
61	2023-01-05	06:27:19	11 km al SUROESTE de CD ALTAMIRANO, GRO	18.27
62	2023-01-05	06:52:57	22 km al NORTE de ACAPULCO, GRO	17.07
63	2023-01-05	08:21:25	16 km al SUROESTE de TECPAN, GRO	17.1
64	2023-01-05	09:46:25	16 km al OESTE de SAN MARCOS, GRO	16.81
65	2023-01-05	20:11:19	22 km al SURESTE de SAN MARCOS, GRO	16.61
66	2023-01-05	20:55:37	11 km al NOROESTE de OMETEPEC, GRO	16.76
67	2023-01-05	21:24:46	30 km al NOROESTE de ZIHUATANEJO, GRO	17.88
68	2023-01-05	21:57:07	27 km al SUR de ATOYAC DE ALVAREZ, GRO	16.96
69	2023-01-06	01:26:28	37 km al SUROESTE de OMETEPEC, GRO	16.41
70	2023-01-06	01:37:32	10 km al SUROESTE de ATOYAC DE ALVAREZ, GRO	17.14
71	2023-01-06	04:08:47	12 km al SUR de ZIHUATANEJO, GRO	17.54
72	2023-01-06	04:15:44	77 km al SUROESTE de COYUCA DE BENITEZ, GRO	16.45
73	2023-01-06	04:48:49	32 km al SUR de SAN MARCOS, GRO	16.51
74	2023-01-06	05:56:32	30 km al NORTE de OMETEPEC, GRO	16.95
75	2023-01-06	06:51:01	26 km al SURESTE de OMETEPEC, GRO	16.46
76	2023-01-06	07:25:15	76 km al SUROESTE de COYUCA DE BENITEZ, GRO	16.48
77	2023-01-06	09:03:02	28 km al NORESTE de SAN MARCOS, GRO	17.04
78	2023-01-06	16:55:33	17 km al SUROESTE de OMETEPEC, GRO	16.55
79	2023-01-06	23:01:58	16 km al NORESTE de ACAPULCO, GRO	16.92
80	2023-01-06	23:14:09	1 km al SUROESTE de SAN MARCOS, GRO	16.79
81	2023-01-07	00:40:05	27 km al OESTE de SAN MARCOS, GRO	16.75
82	2023-01-07	06:23:01	8 km al SUROESTE de SAN MARCOS, GRO	16.75
83	2023-01-07	06:58:37	30 km al NORTE de ZIHUATANEJO, GRO	17.91
84	2023-01-07	14:39:24	26 km al SUROESTE de COYUCA DE BENITEZ, GRO	16.81
85	2023-01-07	15:05:11	27 km al SUROESTE de OMETEPEC, GRO	16.49
86	2023-01-07	19:07:50	16 km al SURESTE de TECPAN, GRO	17.09
87	2023-01-07	21:25:29	55 km al NORESTE de PETATLAN, GRO	17.97
88	2023-01-07	22:17:42	30 km al SUROESTE de OMETEPEC, GRO	16.45
89	2023-01-07	22:31:22	129 km al SUROESTE de TECPAN, GRO	16.19
90	2023-01-08	04:49:17	23 km al OESTE de TECPAN, GRO	17.27
91	2023-01-08	07:24:02	25 km al SUROESTE de COYUCA DE BENITEZ, GRO	16.81
92	2023-01-08	09:45:31	41 km al SUR de TECPAN, GRO	16.86
93	2023-01-08	09:46:57	100 km al SUROESTE de COYUCA DE BENITEZ, GRO	16.26
94	2023-01-08	10:03:17	30 km al NORESTE de ACAPULCO, GRO	17.12
95	2023-01-08	12:37:28	25 km al SUROESTE de TECPAN, GRO	17.01
96	2023-01-08	12:43:15	28 km al SUROESTE de TECPAN, GRO	16.99

97	2023-01-08	19:06:46	17 km al SUROESTE de TECPAN, GRO	17.1
98	2023-01-08	20:17:08	22 km al OESTE de SAN MARCOS, GRO	16.75
99	2023-01-08	20:18:54	20 km al SUROESTE de OMETEPEC, GRO	16.58
100	2023-01-08	21:07:07	25 km al SUROESTE de TECPAN, GRO	17.02
101	2023-01-08	22:14:51	6 km al NORESTE de TECPAN, GRO	17.24
102	2023-01-09	01:00:28	12 km al SURESTE de COYUCA DE BENITEZ, GRO	16.92
103	2023-01-09	03:29:36	74 km al SUROESTE de OMETEPEC, GRO	16.2
104	2023-01-09	07:18:55	27 km al SURESTE de OMETEPEC, GRO	16.5
105	2023-01-09	08:42:18	21 km al OESTE de SAN MARCOS, GRO	16.81
106	2023-01-09	11:30:36	43 km al SURESTE de SAN MARCOS, GRO	16.57
107	2023-01-09	12:31:31	90 km al SURESTE de SAN MARCOS, GRO	16.05
108	2023-01-09	14:06:51	22 km al NOROESTE de OMETEPEC, GRO	16.87
109	2023-01-09	14:48:21	39 km al NORESTE de ACAPULCO, GRO	17.19
110	2023-01-09	15:58:38	37 km al NORESTE de COYUCA DE BENITEZ, GRO	17.26
111	2023-01-09	19:05:27	27 km al SURESTE de OMETEPEC, GRO	16.46
112	2023-01-09	19:27:14	17 km al SUROESTE de OMETEPEC, GRO	16.55
113	2023-01-10	00:26:37	45 km al NORTE de OMETEPEC, GRO	17.09
114	2023-01-10	02:44:52	11 km al SURESTE de COYUCA DE BENITEZ, GRO	16.95
115	2023-01-10	04:51:40	13 km al SUR de OMETEPEC, GRO	16.57
116	2023-01-10	05:03:22	19 km al SUROESTE de OMETEPEC, GRO	16.53
117	2023-01-10	06:12:24	4 km al NOROESTE de ACAPULCO, GRO	16.9
118	2023-01-10	07:43:41	40 km al SUROESTE de TECPAN, GRO	16.89
119	2023-01-10	08:48:10	13 km al SUR de OMETEPEC, GRO	16.57
120	2023-01-10	09:48:27	29 km al OESTE de TLAPA, GRO	17.56
121	2023-01-10	11:09:43	27 km al NORESTE de SAN MARCOS, GRO	16.94
122	2023-01-10	12:31:15	20 km al OESTE de TECPAN, GRO	17.25
123	2023-01-10	20:02:52	47 km al ESTE de SAN MARCOS, GRO	16.71
124	2023-01-10	20:56:04	20 km al SUR de OMETEPEC, GRO	16.5
125	2023-01-11	01:05:27	42 km al SURESTE de CD DE HUITZUCO, GRO	18
126	2023-01-11	06:05:04	6 km al NOROESTE de OMETEPEC, GRO	16.73
127	2023-01-11	07:45:31	31 km al SUROESTE de OMETEPEC, GRO	16.51
128	2023-01-11	10:48:33	92 km al SUROESTE de COYUCA DE BENITEZ, GRO	16.34
129	2023-01-11	13:01:18	36 km al SURESTE de TELOLOAPAN, GRO	18.05
130	2023-01-11	18:44:50	26 km al SUR de ATOYAC DE ALVAREZ, GRO	16.97
131	2023-01-11	19:19:10	12 km al SURESTE de ZIHUATANEJO, GRO	17.55
132	2023-01-11	19:19:15	35 km al SURESTE de SAN MARCOS, GRO	16.5
133	2023-01-11	20:14:28	24 km al SURESTE de OMETEPEC, GRO	16.58
134	2023-01-11	21:13:47	48 km al SUR de TECPAN, GRO	16.79
135	2023-01-11	21:14:29	11 km al SURESTE de SAN MARCOS, GRO	16.71
136	2023-01-11	21:41:13	43 km al SUR de ATOYAC DE ALVAREZ, GRO	16.83
137	2023-01-11	21:48:42	45 km al SUR de ATOYAC DE ALVAREZ, GRO	16.81
138	2023-01-12	00:08:25	30 km al SUR de OMETEPEC, GRO	16.41
139	2023-01-12	00:23:49	47 km al SUR de ATOYAC DE ALVAREZ, GRO	16.79
140	2023-01-12	00:30:03	49 km al SUR de ATOYAC DE ALVAREZ, GRO	16.77
141	2023-01-12	00:33:05	54 km al SUR de ATOYAC DE ALVAREZ, GRO	16.74
142	2023-01-12	00:35:34	44 km al SUROESTE de COYUCA DE BENITEZ, GRO	16.81
143	2023-01-12	00:45:29	77 km al SUROESTE de COYUCA DE BENITEZ, GRO	16.45
144	2023-01-12	00:46:52	79 km al SUROESTE de COYUCA DE BENITEZ, GRO	16.46
145	2023-01-12	01:32:20	48 km al SUROESTE de COYUCA DE BENITEZ, GRO	16.69
146	2023-01-12	03:51:47	48 km al SUR de ATOYAC DE ALVAREZ, GRO	16.78
147	2023-01-12	03:55:27	47 km al SUR de ATOYAC DE ALVAREZ, GRO	16.79
148	2023-01-12	04:04:30	49 km al SUR de ATOYAC DE ALVAREZ, GRO	16.78
149	2023-01-12	07:22:08	13 km al NOROESTE de ACAPULCO, GRO	16.96
150	2023-01-12	08:43:51	34 km al SURESTE de SAN MARCOS, GRO	16.59

151	2023-01-12 12:17:57	53 km al SUROESTE de ACAPULCO, GRO	16.45
152	2023-01-12 19:43:00	30 km al SURESTE de PETATLAN, GRO	17.35
153	2023-01-12 21:54:55	22 km al SUROESTE de OMETEPEC, GRO	16.62
154	2023-01-12 22:15:44	1 km al NORTE de OMETEPEC, GRO	16.69
155	2023-01-12 22:19:55	89 km al SURESTE de SAN MARCOS, GRO	16.07
156	2023-01-12 22:49:20	77 km al SUROESTE de OMETEPEC, GRO	16.17
157	2023-01-13 00:41:11	76 km al SUROESTE de OMETEPEC, GRO	16.18
158	2023-01-13 01:51:47	26 km al SUROESTE de PETATLAN, GRO	17.33
159	2023-01-13 04:43:05	45 km al SUR de TECPAN, GRO	16.82
160	2023-01-13 08:12:07	21 km al SUROESTE de OMETEPEC, GRO	16.52
161	2023-01-13 12:09:08	43 km al SURESTE de TLAPA, GRO	17.41
162	2023-01-13 12:53:33	26 km al SUR de OMETEPEC, GRO	16.45
163	2023-01-13 13:00:10	82 km al SUROESTE de COYUCA DE BENITEZ, GRO	16.44
164	2023-01-13 13:01:27	15 km al ESTE de ZIHUATANEJO, GRO	17.62
165	2023-01-13 14:39:43	25 km al SUR de OMETEPEC, GRO	16.46
166	2023-01-13 17:05:20	21 km al SUR de OMETEPEC, GRO	16.49
167	2023-01-13 20:55:52	23 km al SUR de COYUCA DE BENITEZ, GRO	16.8
168	2023-01-13 22:17:26	12 km al SUR de COYUCA DE BENITEZ, GRO	16.9
169	2023-01-13 22:33:58	96 km al SUROESTE de COYUCA DE BENITEZ, GRO	16.27
170	2023-01-14 04:02:28	23 km al OESTE de SAN MARCOS, GRO	16.79
171	2023-01-14 06:00:19	11 km al SURESTE de COYUCA DE BENITEZ, GRO	16.92
172	2023-01-14 09:05:18	25 km al SURESTE de SAN MARCOS, GRO	16.6
173	2023-01-14 09:26:47	29 km al SUROESTE de OMETEPEC, GRO	16.54
174	2023-01-14 09:44:34	28 km al SUR de ZIHUATANEJO, GRO	17.39
175	2023-01-14 09:51:05	24 km al SUROESTE de CD ALTAMIRANO, GRO	18.17
176	2023-01-14 11:10:15	28 km al SURESTE de PETATLAN, GRO	17.46
177	2023-01-14 11:23:29	21 km al SUROESTE de ACAPULCO, GRO	16.75
178	2023-01-14 16:50:13	6 km al NOROESTE de PETATLAN, GRO	17.57
179	2023-01-14 23:36:16	11 km al NOROESTE de COYUCA DE BENITEZ, GRO	17.1
180	2023-01-14 23:42:50	81 km al SUROESTE de COYUCA DE BENITEZ, GRO	16.43
181	2023-01-14 23:44:35	25 km al SURESTE de ACAPULCO, GRO	16.78
182	2023-01-15 01:13:31	24 km al ESTE de ACAPULCO, GRO	16.86
183	2023-01-15 01:42:35	28 km al SURESTE de SAN MARCOS, GRO	16.57
184	2023-01-15 01:46:35	25 km al SURESTE de SAN MARCOS, GRO	16.58
185	2023-01-15 03:29:49	18 km al NORESTE de ACAPULCO, GRO	17.01
186	2023-01-15 08:45:00	43 km al ESTE de SAN MARCOS, GRO	16.75
187	2023-01-15 10:41:44	32 km al SUROESTE de OMETEPEC, GRO	16.46
188	2023-01-15 13:11:45	37 km al SURESTE de TELOLOAPAN, GRO	18.05
189	2023-01-15 15:57:01	43 km al SUROESTE de ACAPULCO, GRO	16.59
190	2023-01-15 17:27:37	25 km al NOROESTE de OMETEPEC, GRO	16.89
191	2023-01-15 17:29:52	18 km al OESTE de SAN MARCOS, GRO	16.77
192	2023-01-15 18:17:43	4 km al OESTE de COYUCA DE BENITEZ, GRO	17
193	2023-01-15 20:54:35	15 km al NORESTE de ACAPULCO, GRO	17
194	2023-01-15 23:44:46	29 km al NOROESTE de ZIHUATANEJO, GRO	17.88
195	2023-01-16 00:31:58	24 km al SUR de SAN MARCOS, GRO	16.58
196	2023-01-16 03:42:27	11 km al SURESTE de COYUCA DE BENITEZ, GRO	16.93
197	2023-01-16 03:42:46	44 km al NOROESTE de OMETEPEC, GRO	16.98
198	2023-01-16 05:54:14	21 km al ESTE de SAN MARCOS, GRO	16.84
199	2023-01-16 07:25:56	22 km al OESTE de COYUCA DE BENITEZ, GRO	17.05
200	2023-01-16 11:16:34	40 km al SUROESTE de TECPAN, GRO	17.09
201	2023-01-16 13:04:37	30 km al SUROESTE de ACAPULCO, GRO	16.65
202	2023-01-16 13:07:53	40 km al SURESTE de TELOLOAPAN, GRO	18.03
203	2023-01-16 14:58:28	9 km al NOROESTE de ATOYAC DE ALVAREZ, GRO	17.27
204	2023-01-16 16:19:51	21 km al SUROESTE de ACAPULCO, GRO	16.79
205	2023-01-16 18:07:43	85 km al SUROESTE de COYUCA DE BENITEZ, GRO	16.4

206	2023-01-16 22:54:37	11 km al NORESTE de COYUCA DE BENITEZ, GRO	17.1
207	2023-01-16 23:03:43	22 km al SUROESTE de OMETEPEC, GRO	16.53
208	2023-01-16 23:54:53	20 km al SUROESTE de ACAPULCO, GRO	13.7
209	2023-01-17 00:08:35	52 km al NORTE de PETATLAN, GRO	17.99
210	2023-01-17 00:30:42	20 km al ESTE de ACAPULCO, GRO	16.86
211	2023-01-17 01:42:44	26 km al OESTE de SAN MARCOS, GRO	16.76
212	2023-01-17 02:58:10	9 km al NORTE de COYUCA DE BENITEZ, GRO	17.08
213	2023-01-17 03:01:55	60 km al SUROESTE de OMETEPEC, GRO	16.31
214	2023-01-17 03:26:28	14 km al SUROESTE de OMETEPEC, GRO	16.57
215	2023-01-17 04:31:01	19 km al SUR de ZIHUATANEJO, GRO	17.47
216	2023-01-17 07:30:33	36 km al SUROESTE de SAN MARCOS, GRO	16.51
217	2023-01-17 08:26:25	47 km al SUR de PETATLAN, GRO	17.11
218	2023-01-17 09:52:06	48 km al SURESTE de SAN MARCOS, GRO	16.5
219	2023-01-17 12:52:14	11 km al NOROESTE de ACAPULCO, GRO	16.95
220	2023-01-17 13:40:26	31 km al NORESTE de ACAPULCO, GRO	17.06
221	2023-01-17 16:17:09	33 km al NOROESTE de OMETEPEC, GRO	16.85
222	2023-01-17 19:23:29	22 km al SUROESTE de SAN MARCOS, GRO	16.61
223	2023-01-17 21:53:45	34 km al SUROESTE de ZIHUATANEJO, GRO	17.35
224	2023-01-18 00:34:24	66 km al SUR de TECPAN, GRO	16.63
225	2023-01-18 04:23:13	8 km al SUROESTE de COYUCA DE BENITEZ, GRO	16.94
226	2023-01-18 06:12:27	26 km al SUROESTE de TECPAN, GRO	16.99
227	2023-01-18 08:05:41	43 km al NORESTE de COYUCA DE BENITEZ, GRO	17.3
228	2023-01-18 09:03:09	26 km al SURESTE de ACAPULCO, GRO	16.76
229	2023-01-18 11:58:16	15 km al SUR de TECPAN, GRO	17.09
230	2023-01-18 22:51:38	24 km al OESTE de SAN MARCOS, GRO	16.76
231	2023-01-18 23:47:26	23 km al NORESTE de ACAPULCO, GRO	16.97
232	2023-01-19 00:15:56	49 km al SUR de SAN MARCOS, GRO	16.36
233	2023-01-19 00:48:17	23 km al ESTE de SAN MARCOS, GRO	16.75
234	2023-01-19 01:26:26	27 km al SUR de TECPAN, GRO	16.99
235	2023-01-19 02:03:30	9 km al NOROESTE de TECPAN, GRO	17.3
236	2023-01-19 03:41:13	13 km al SUR de ARCELIA, GRO	18.2
237	2023-01-19 04:01:30	25 km al SUROESTE de OMETEPEC, GRO	16.48
238	2023-01-19 07:12:56	19 km al NORESTE de PETATLAN, GRO	17.69
239	2023-01-19 07:38:26	22 km al SUR de ATOYAC DE ALVAREZ, GRO	17.01
240	2023-01-19 09:25:46	21 km al NOROESTE de TECPAN, GRO	17.31
241	2023-01-19 17:34:51	17 km al SURESTE de TECPAN, GRO	17.09
242	2023-01-19 20:59:36	8 km al SUROESTE de ACAPULCO, GRO	16.84
243	2023-01-19 23:45:12	20 km al SURESTE de PETATLAN, GRO	17.43
244	2023-01-20 00:08:27	98 km al SUR de SAN MARCOS, GRO	15.92
245	2023-01-20 03:44:55	24 km al NOROESTE de SAN MARCOS, GRO	16.85
246	2023-01-20 09:53:36	35 km al SUR de ATOYAC DE ALVAREZ, GRO	16.9
247	2023-01-20 17:15:06	12 km al NORESTE de ATOYAC DE ALVAREZ, GRO	17.27
248	2023-01-20 17:34:41	25 km al SUROESTE de OMETEPEC, GRO	16.53
249	2023-01-20 19:18:33	17 km al SUR de COYUCA DE BENITEZ, GRO	16.86
250	2023-01-20 19:36:25	14 km al SUROESTE de OMETEPEC, GRO	16.57
251	2023-01-20 19:46:54	29 km al SUROESTE de COYUCA DE BENITEZ, GRO	16.85
252	2023-01-20 22:00:53	45 km al SURESTE de SAN MARCOS, GRO	16.58
253	2023-01-20 23:14:55	23 km al SUROESTE de ZIHUATANEJO, GRO	17.47
254	2023-01-21 00:02:00	19 km al SURESTE de ATOYAC DE ALVAREZ, GRO	17.09
255	2023-01-21 00:18:34	19 km al SUR de ZIHUATANEJO, GRO	17.47
256	2023-01-21 00:44:37	12 km al NORESTE de COYUCA DE BENITEZ, GRO	17.1
257	2023-01-21 04:26:40	12 km al SUROESTE de OMETEPEC, GRO	16.59
258	2023-01-21 04:49:58	22 km al SUROESTE de SAN MARCOS, GRO	16.72
259	2023-01-21 07:29:14	32 km al NOROESTE de SAN MARCOS, GRO	17.05
260	2023-01-21 09:22:15	25 km al NORESTE de OMETEPEC, GRO	16.78

261	2023-01-21 09:37:39	30 km al NORTE de ZIHUATANEJO, GRO	17.91
262	2023-01-21 09:48:26	31 km al SURESTE de ARCELIA, GRO	18.12
263	2023-01-21 11:00:49	26 km al SUROESTE de CD DE HUITZUCO, GRO	18.11
264	2023-01-21 11:41:44	19 km al NOROESTE de SAN MARCOS, GRO	16.92
265	2023-01-21 11:56:03	4 km al SUROESTE de SAN MARCOS, GRO	16.78
266	2023-01-21 11:57:39	22 km al OESTE de SAN MARCOS, GRO	16.75
267	2023-01-21 13:34:34	12 km al NORTE de COYUCA DE BENITEZ, GRO	17.11
268	2023-01-21 15:49:22	50 km al SURESTE de SAN MARCOS, GRO	16.57
269	2023-01-21 20:58:15	6 km al SURESTE de CD ALTAMIRANO, GRO	18.31
270	2023-01-21 21:38:45	22 km al ESTE de PETATLAN, GRO	17.55
271	2023-01-22 00:29:56	36 km al SUROESTE de SAN MARCOS, GRO	16.5
272	2023-01-22 01:12:10	14 km al NOROESTE de SAN MARCOS, GRO	16.88
273	2023-01-22 01:45:10	51 km al SUROESTE de OMETEPEC, GRO	16.37
274	2023-01-22 03:13:13	40 km al NOROESTE de OMETEPEC, GRO	16.97
275	2023-01-22 03:55:48	26 km al SURESTE de PETATLAN, GRO	17.31
276	2023-01-22 05:45:17	55 km al SUROESTE de ACAPULCO, GRO	16.49
277	2023-01-22 08:40:54	36 km al SUROESTE de COYUCA DE BENITEZ, GRO	16.85
278	2023-01-22 09:39:47	12 km al SUROESTE de OMETEPEC, GRO	16.63
279	2023-01-22 14:15:46	12 km al SUROESTE de COYUCA DE BENITEZ, GRO	16.9
280	2023-01-22 15:25:03	20 km al NOROESTE de PETATLAN, GRO	17.71
281	2023-01-22 16:10:52	30 km al NORTE de ZUMPANGO DEL RIO, GRO	17.92
282	2023-01-22 17:12:34	37 km al SUR de IGUALA, GRO	18.02
283	2023-01-22 18:26:22	3 km al ESTE de SAN MARCOS, GRO	16.79
284	2023-01-22 19:18:41	5 km al SURESTE de COYUCA DE BENITEZ, GRO	16.99
285	2023-01-22 21:55:03	25 km al SURESTE de SAN MARCOS, GRO	16.58
286	2023-01-22 22:04:51	29 km al SUR de SAN MARCOS, GRO	16.54
287	2023-01-22 22:15:42	17 km al ESTE de CD ALTAMIRANO, GRO	18.34
288	2023-01-22 22:31:30	42 km al OESTE de TECPAN, GRO	17.25
289	2023-01-23 00:42:13	33 km al SUROESTE de OMETEPEC, GRO	16.59
290	2023-01-23 01:34:37	17 km al NORESTE de SAN MARCOS, GRO	16.94
291	2023-01-23 02:30:23	44 km al SUROESTE de ACAPULCO, GRO	16.58
292	2023-01-23 03:35:22	17 km al SURESTE de SAN MARCOS, GRO	16.65
293	2023-01-23 04:53:18	20 km al SUR de PETATLAN, GRO	17.36
294	2023-01-23 09:21:41	20 km al NORTE de COYUCA DE BENITEZ, GRO	17.19
295	2023-01-23 09:30:05	19 km al NORTE de COYUCA DE BENITEZ, GRO	17.18
296	2023-01-23 14:29:46	16 km al OESTE de ACAPULCO, GRO	16.87
297	2023-01-23 17:07:26	20 km al ESTE de ATOYAC DE ALVAREZ, GRO	17.24
298	2023-01-23 17:12:29	35 km al NOROESTE de SAN MARCOS, GRO	17.07
299	2023-01-23 17:50:51	6 km al OESTE de ATOYAC DE ALVAREZ, GRO	17.2
300	2023-01-23 19:24:30	109 km al SUROESTE de ACAPULCO, GRO	16.14
301	2023-01-23 21:28:17	57 km al SUROESTE de ACAPULCO, GRO	16.46
302	2023-01-23 22:00:05	52 km al SURESTE de CHILAPA DE ALVAREZ, GRO	17.17
303	2023-01-23 23:40:54	33 km al SURESTE de SAN MARCOS, GRO	16.64
304	2023-01-23 23:55:03	37 km al NORESTE de COYUCA DE BENITEZ, GRO	17.2
305	2023-01-24 01:27:40	32 km al SUROESTE de COYUCA DE BENITEZ, GRO	16.92
306	2023-01-24 02:04:40	9 km al SUR de SAN MARCOS, GRO	16.71
307	2023-01-24 02:30:30	26 km al SUROESTE de OMETEPEC, GRO	16.46
308	2023-01-24 03:34:41	11 km al SURESTE de COYUCA DE BENITEZ, GRO	16.93
309	2023-01-24 03:42:04	6 km al SUROESTE de SAN MARCOS, GRO	16.76
310	2023-01-24 05:19:06	46 km al SUROESTE de ACAPULCO, GRO	16.57
311	2023-01-24 07:37:27	38 km al SUROESTE de OMETEPEC, GRO	16.56
312	2023-01-24 08:33:00	45 km al SUROESTE de ACAPULCO, GRO	16.56
313	2023-01-24 09:51:51	24 km al SUROESTE de COYUCA DE BENITEZ, GRO	16.88

314	2023-01-24	11:51:23	1 km al NOROESTE de SAN MARCOS, GRO	16.8
315	2023-01-24	13:06:02	35 km al SUR de TELOLOAPAN, GRO	18.06
316	2023-01-24	19:03:23	48 km al NOROESTE de OMETEPEC, GRO	17.08
317	2023-01-24	23:00:53	10 km al OESTE de PETATLAN, GRO	17.55
318	2023-01-25	01:29:31	24 km al OESTE de SAN MARCOS, GRO	16.77
319	2023-01-25	05:50:32	27 km al OESTE de CD ALTAMIRANO, GRO	18.32
320	2023-01-25	12:59:06	25 km al ESTE de ACAPULCO, GRO	16.84
321	2023-01-25	17:03:31	15 km al SUROESTE de COYUCA DE BENITEZ, GRO	16.92
322	2023-01-25	18:39:54	33 km al SUROESTE de OMETEPEC, GRO	16.41
323	2023-01-25	19:16:37	8 km al NORESTE de ATOYAC DE ALVAREZ, GRO	17.26
324	2023-01-25	19:20:50	16 km al NORESTE de ATOYAC DE ALVAREZ, GRO	17.28
325	2023-01-25	23:52:39	9 km al SUROESTE de ZIHUATANEJO, GRO	17.6
326	2023-01-26	00:46:49	27 km al SURESTE de SAN MARCOS, GRO	16.59
327	2023-01-26	02:45:04	25 km al SUROESTE de COYUCA DE BENITEZ, GRO	16.88
328	2023-01-26	13:27:03	15 km al SUROESTE de ACAPULCO, GRO	16.79
329	2023-01-26	15:58:20	38 km al SURESTE de ARCELIA, GRO	18.01
330	2023-01-26	16:42:10	37 km al SURESTE de PETATLAN, GRO	17.35
331	2023-01-26	22:41:16	20 km al ESTE de OMETEPEC, GRO	16.66
332	2023-01-27	04:20:03	30 km al SUROESTE de SAN MARCOS, GRO	16.72
333	2023-01-27	06:34:15	4 km al SUROESTE de SAN MARCOS, GRO	16.77
334	2023-01-27	07:54:50	54 km al SURESTE de ARCELIA, GRO	17.86
335	2023-01-27	21:46:20	22 km al SURESTE de ATOYAC DE ALVAREZ, GRO	17.15
336	2023-01-28	01:33:26	18 km al SURESTE de ATOYAC DE ALVAREZ, GRO	17.16
337	2023-01-28	01:56:53	28 km al NOROESTE de TLAPA, GRO	17.74
338	2023-01-28	05:31:20	13 km al SUR de SAN MARCOS, GRO	16.68
339	2023-01-28	06:57:58	13 km al SUR de COYUCA DE BENITEZ, GRO	16.9
340	2023-01-28	08:33:09	49 km al NORESTE de CHILAPA DE ALVAREZ, GRO	17.98
341	2023-01-28	09:40:23	29 km al SUROESTE de OMETEPEC, GRO	16.46
342	2023-01-28	11:58:26	9 km al NOROESTE de SAN MARCOS, GRO	16.86
343	2023-01-28	12:15:23	38 km al NOROESTE de TLAPA, GRO	17.87
344	2023-01-28	14:25:59	39 km al SUROESTE de CD ALTAMIRANO, GRO	18.19
345	2023-01-28	18:17:00	1 km al OESTE de ACAPULCO, GRO	16.87
346	2023-01-28	19:46:18	49 km al SUROESTE de ACAPULCO, GRO	16.46
347	2023-01-28	19:49:16	25 km al SUR de ZIHUATANEJO, GRO	17.42
348	2023-01-28	22:26:56	10 km al NORTE de ATOYAC DE ALVAREZ, GRO	17.3
349	2023-01-29	01:17:23	18 km al NOROESTE de COYUCA DE BENITEZ, GRO	17.09
350	2023-01-29	01:36:32	36 km al SUROESTE de ACAPULCO, GRO	16.63
351	2023-01-29	03:55:17	30 km al SUR de ATOYAC DE ALVAREZ, GRO	16.95
352	2023-01-29	10:49:15	31 km al SUR de ATOYAC DE ALVAREZ, GRO	16.94
353	2023-01-29	10:55:43	78 km al SUROESTE de PETATLAN, GRO	16.88
354	2023-01-29	11:16:15	20 km al ESTE de ACAPULCO, GRO	16.88
355	2023-01-29	11:26:29	32 km al SUR de ATOYAC DE ALVAREZ, GRO	16.92
356	2023-01-29	12:12:14	33 km al SUR de CD ALTAMIRANO, GRO	18.06
357	2023-01-29	13:39:53	1 km al NORTE de COYUCA DE BENITEZ, GRO	17.02
358	2023-01-29	15:21:58	5 km al SUROESTE de OMETEPEC, GRO	16.64
359	2023-01-29	16:33:46	29 km al NORESTE de ACAPULCO, GRO	16.99
360	2023-01-29	18:07:25	10 km al NORESTE de SAN MARCOS, GRO	16.85
361	2023-01-29	21:18:09	21 km al SURESTE de ATOYAC DE ALVAREZ, GRO	17.08
362	2023-01-29	22:44:47	90 km al SUROESTE de OMETEPEC, GRO	16.06
363	2023-01-29	22:46:14	101 km al SUROESTE de OMETEPEC, GRO	15.93
364	2023-01-29	23:22:22	39 km al NORESTE de COYUCA DE BENITEZ, GRO	17.32
365	2023-01-29	23:51:15	60 km al SUROESTE de ARCELIA, GRO	17.82
366	2023-01-30	06:58:56	23 km al SUROESTE de COYUCA DE BENITEZ, GRO	16.81

367	2023-01-30	07:58:55	25 km al OESTE de SAN MARCOS, GRO	16.75
368	2023-01-30	10:24:42	24 km al SUROESTE de COYUCA DE BENITEZ, GRO	16.82
369	2023-01-30	13:53:02	34 km al OESTE de ZIHUATANEJO, GRO	17.67
370	2023-01-30	15:21:48	17 km al NOROESTE de COYUCA DE BENITEZ, GRO	17.12
371	2023-01-30	15:54:25	9 km al SURESTE de SAN MARCOS, GRO	16.74
372	2023-01-30	18:03:22	15 km al SUROESTE de OMETEPEC, GRO	16.58
373	2023-01-30	20:09:38	28 km al SUR de ATOYAC DE ALVAREZ, GRO	16.96
374	2023-01-31	02:31:13	29 km al SUR de ATOYAC DE ALVAREZ, GRO	16.96
375	2023-01-31	02:34:53	32 km al SUROESTE de ATOYAC DE ALVAREZ, GRO	16.94
376	2023-01-31	06:39:56	13 km al SUROESTE de OMETEPEC, GRO	16.58
377	2023-01-31	10:35:35	31 km al SUR de ATOYAC DE ALVAREZ, GRO	16.93
378	2023-01-31	11:42:59	51 km al ESTE de SAN MARCOS, GRO	16.82
379	2023-01-31	14:22:40	27 km al SUROESTE de COYUCA DE BENITEZ, GRO	16.94
380	2023-01-31	22:26:17	37 km al NOROESTE de OMETEPEC, GRO	16.85
381	2023-02-01	08:05:41	87 km al SUROESTE de COYUCA DE BENITEZ, GRO	16.4
382	2023-02-01	10:55:57	26 km al SURESTE de SAN MARCOS, GRO	16.59
383	2023-02-01	12:19:41	21 km al SURESTE de SAN MARCOS, GRO	16.62
384	2023-02-01	13:06:21	43 km al SURESTE de TELOLOAPAN, GRO	18
385	2023-02-01	16:34:31	25 km al SUR de ATOYAC DE ALVAREZ, GRO	16.99
386	2023-02-01	18:04:42	20 km al NORESTE de ZUMPANGO DEL RIO, GRO	17.75
387	2023-02-01	20:51:22	69 km al SUROESTE de OMETEPEC, GRO	16.25
388	2023-02-01	21:14:48	16 km al NORESTE de SAN MARCOS, GRO	16.93
389	2023-02-01	23:27:18	21 km al NORTE de COYUCA DE BENITEZ, GRO	17.19
390	2023-02-02	00:27:51	34 km al ESTE de TLAPA, GRO	17.61
391	2023-02-02	04:57:29	84 km al SUROESTE de ZIHUATANEJO, GRO	16.93
392	2023-02-02	06:24:03	24 km al SUROESTE de COYUCA DE BENITEZ, GRO	16.84
393	2023-02-02	07:55:41	43 km al ESTE de SAN MARCOS, GRO	16.71
394	2023-02-02	10:11:17	23 km al NORESTE de ACAPULCO, GRO	16.94
395	2023-02-02	11:37:53	13 km al SURESTE de COYUCA DE BENITEZ, GRO	16.9
396	2023-02-02	12:15:32	23 km al SUROESTE de OMETEPEC, GRO	16.49
397	2023-02-02	15:34:05	18 km al SUROESTE de ACAPULCO, GRO	16.73
398	2023-02-02	23:18:30	17 km al NORESTE de ACAPULCO, GRO	17.02
399	2023-02-02	23:27:12	40 km al NOROESTE de SAN MARCOS, GRO	17.1
400	2023-02-03	02:22:28	17 km al SUROESTE de OMETEPEC, GRO	16.56
401	2023-02-03	05:13:12	16 km al OESTE de COYUCA DE BENITEZ, GRO	17
402	2023-02-03	05:54:17	12 km al SURESTE de SAN MARCOS, GRO	16.74
403	2023-02-03	05:59:01	35 km al SUROESTE de ZIHUATANEJO, GRO	17.39
404	2023-02-03	11:35:45	31 km al SUROESTE de CD ALTAMIRANO, GRO	18.12
405	2023-02-03	15:37:44	14 km al ESTE de ATOYAC DE ALVAREZ, GRO	17.22
406	2023-02-03	17:37:53	15 km al NORTE de COYUCA DE BENITEZ, GRO	17.13
407	2023-02-03	21:06:22	27 km al SUROESTE de ATOYAC DE ALVAREZ, GRO	16.98
408	2023-02-04	02:06:21	31 km al SUROESTE de TECPAN, GRO	16.99
409	2023-02-04	04:44:51	16 km al SUR de SAN MARCOS, GRO	16.65
410	2023-02-04	05:06:42	89 km al SUROESTE de COYUCA DE BENITEZ, GRO	16.4
411	2023-02-04	07:43:52	38 km al SURESTE de PETATLAN, GRO	17.31
412	2023-02-04	17:54:33	41 km al SURESTE de SAN MARCOS, GRO	16.46
413	2023-02-04	18:57:18	27 km al SUROESTE de SAN MARCOS, GRO	16.71
414	2023-02-04	22:55:24	16 km al SUROESTE de OMETEPEC, GRO	16.55
415	2023-02-05	02:06:29	6 km al SURESTE de COYUCA DE BENITEZ, GRO	16.96
416	2023-02-05	03:06:30	19 km al SURESTE de ACAPULCO, GRO	16.75
417	2023-02-05	03:21:24	13 km al SURESTE de ACAPULCO, GRO	16.79
418	2023-02-05	03:26:00	19 km al SURESTE de ACAPULCO, GRO	16.72
419	2023-02-05	05:38:53	86 km al SUROESTE de COYUCA DE BENITEZ, GRO	16.42

420	2023-02-05	15:11:17	24 km al SUROESTE de ACAPULCO, GRO	16.69
421	2023-02-05	17:32:57	9 km al NOROESTE de SAN MARCOS, GRO	16.82
422	2023-02-05	19:06:41	24 km al NOROESTE de OMETEPEC, GRO	16.88
423	2023-02-05	22:26:46	18 km al SUROESTE de OMETEPEC, GRO	16.54
424	2023-02-06	01:44:01	15 km al SUROESTE de SAN MARCOS, GRO	16.71
425	2023-02-06	03:55:44	36 km al SUROESTE de OMETEPEC, GRO	16.5
426	2023-02-06	04:10:58	15 km al SUR de ATOYAC DE ALVAREZ, GRO	17.07
427	2023-02-06	07:04:42	64 km al SUROESTE de OMETEPEC, GRO	16.33
428	2023-02-06	11:37:17	26 km al SURESTE de OMETEPEC, GRO	16.56
429	2023-02-06	11:41:21	26 km al SURESTE de OMETEPEC, GRO	16.58
430	2023-02-06	11:46:35	23 km al SURESTE de OMETEPEC, GRO	16.62
431	2023-02-06	11:56:47	23 km al SURESTE de OMETEPEC, GRO	16.56
432	2023-02-06	12:07:23	23 km al SURESTE de OMETEPEC, GRO	16.58
433	2023-02-06	12:51:51	22 km al SURESTE de OMETEPEC, GRO	16.62
434	2023-02-06	14:09:54	18 km al SUROESTE de OMETEPEC, GRO	16.54
435	2023-02-06	14:50:26	34 km al SUROESTE de OMETEPEC, GRO	16.57
436	2023-02-06	15:33:25	22 km al SURESTE de SAN MARCOS, GRO	16.63
437	2023-02-06	17:00:53	23 km al SURESTE de OMETEPEC, GRO	16.6
438	2023-02-06	17:35:02	28 km al SURESTE de SAN MARCOS, GRO	16.55
439	2023-02-06	19:30:06	19 km al OESTE de CD ALTAMIRANO, GRO	18.35
440	2023-02-06	19:30:06	22 km al OESTE de CD ALTAMIRANO, GRO	18.37
441	2023-02-06	21:28:30	25 km al SUROESTE de SAN MARCOS, GRO	16.58
442	2023-02-06	21:55:04	26 km al ESTE de SAN MARCOS, GRO	16.75
443	2023-02-07	00:42:43	12 km al NORESTE de ACAPULCO, GRO	16.96
444	2023-02-07	01:28:14	31 km al SUR de SAN MARCOS, GRO	16.52
445	2023-02-07	02:36:17	26 km al NOROESTE de SAN MARCOS, GRO	17.01
446	2023-02-07	03:51:48	24 km al SURESTE de OMETEPEC, GRO	16.5
447	2023-02-07	06:05:56	19 km al NORTE de TECPAN, GRO	17.4
448	2023-02-07	07:18:43	27 km al NORESTE de OMETEPEC, GRO	16.82
449	2023-02-07	08:13:26	61 km al SUROESTE de OMETEPEC, GRO	16.45
450	2023-02-07	10:09:17	28 km al NORTE de OMETEPEC, GRO	16.93
451	2023-02-07	11:43:49	23 km al SUROESTE de SAN MARCOS, GRO	16.61
452	2023-02-07	18:41:40	33 km al SUROESTE de ZIHUATANEJO, GRO	17.36
453	2023-02-07	19:21:57	39 km al SUR de OMETEPEC, GRO	16.34
454	2023-02-07	22:17:14	22 km al NORESTE de PETATLAN, GRO	17.67
455	2023-02-08	01:46:20	44 km al SUROESTE de OMETEPEC, GRO	16.48
456	2023-02-08	04:45:14	34 km al SURESTE de TELOLOAPAN, GRO	18.07
457	2023-02-08	23:01:14	18 km al NORTE de COYUCA DE BENITEZ, GRO	17.17
458	2023-02-09	01:29:38	30 km al SUR de ARCELIA, GRO	18.05
459	2023-02-09	03:27:26	27 km al SUROESTE de OMETEPEC, GRO	16.5
460	2023-02-09	04:05:15	56 km al SUROESTE de OMETEPEC, GRO	16.45
461	2023-02-09	08:31:00	35 km al SUR de SAN MARCOS, GRO	16.48
462	2023-02-09	10:48:38	35 km al SURESTE de SAN MARCOS, GRO	16.49
463	2023-02-09	11:00:18	11 km al OESTE de ARCELIA, GRO	18.29
464	2023-02-09	11:11:29	49 km al NOROESTE de OMETEPEC, GRO	16.96
465	2023-02-09	11:17:58	28 km al SURESTE de SAN MARCOS, GRO	16.55
466	2023-02-09	16:33:30	45 km al SUROESTE de OMETEPEC, GRO	16.32
467	2023-02-09	17:17:04	24 km al SUR de ACAPULCO, GRO	16.66
468	2023-02-09	17:43:52	47 km al SUROESTE de OMETEPEC, GRO	16.3
469	2023-02-09	17:52:50	29 km al SUROESTE de COYUCA DE BENITEZ, GRO	16.85
470	2023-02-09	19:03:49	25 km al SUR de OMETEPEC, GRO	16.46
471	2023-02-09	21:01:34	92 km al SUR de SAN MARCOS, GRO	15.96
472	2023-02-09	21:04:25	7 km al NOROESTE de ACAPULCO, GRO	16.9
473	2023-02-09	22:18:34	14 km al OESTE de ACAPULCO, GRO	16.88
474	2023-02-10	00:30:38	70 km al SUROESTE de OMETEPEC, GRO	16.3

475	2023-02-10 01:11:14	76 km al SUROESTE de SAN MARCOS, GRO	16.14
476	2023-02-10 02:55:15	72 km al SUR de SAN MARCOS, GRO	16.14
477	2023-02-10 12:24:50	65 km al SUROESTE de OMETEPEC, GRO	16.22
478	2023-02-10 15:26:14	23 km al SUROESTE de OMETEPEC, GRO	16.49
479	2023-02-10 18:02:28	12 km al ESTE de CD DE HUITZUCO, GRO	18.31
480	2023-02-10 21:43:57	14 km al SUR de CHILAPA DE ALVAREZ, GRO	17.47
481	2023-02-10 21:44:51	24 km al OESTE de COYUCA DE BENITEZ, GRO	16.97
482	2023-02-10 23:25:13	24 km al SURESTE de OMETEPEC, GRO	16.59
483	2023-02-11 00:30:13	20 km al NORTE de COYUCA DE BENITEZ, GRO	17.18
484	2023-02-11 01:02:12	30 km al SURESTE de ARCELIA, GRO	18.11
485	2023-02-11 01:45:08	14 km al SUROESTE de SAN MARCOS, GRO	16.69
486	2023-02-11 04:52:27	25 km al SUR de SAN MARCOS, GRO	16.57
487	2023-02-11 06:38:33	27 km al NORTE de ACAPULCO, GRO	17.11
488	2023-02-11 06:54:00	37 km al SUR de ATOYAC DE ALVAREZ, GRO	16.88
489	2023-02-11 07:05:28	25 km al SURESTE de ACAPULCO, GRO	16.69
490	2023-02-11 12:16:10	29 km al NOROESTE de SAN MARCOS, GRO	17.03
491	2023-02-11 14:51:17	22 km al ESTE de OMETEPEC, GRO	16.7
492	2023-02-11 16:35:35	35 km al SUROESTE de CHILPANCINGO, GRO	17.37
493	2023-02-11 18:59:35	10 km al NORESTE de ZIHUATANEJO, GRO	17.69
494	2023-02-11 21:52:35	9 km al NOROESTE de TECPAN, GRO	17.27
495	2023-02-11 22:22:03	42 km al SUROESTE de TECPAN, GRO	16.94
496	2023-02-11 22:45:14	18 km al NOROESTE de COYUCA DE BENITEZ, GRO	17.14
497	2023-02-12 03:15:53	35 km al SUROESTE de SAN MARCOS, GRO	16.56
498	2023-02-12 07:31:11	13 km al NORTE de ACAPULCO, GRO	16.99
499	2023-02-12 11:22:41	12 km al ESTE de COYUCA DE BENITEZ, GRO	17.03
500	2023-02-12 12:03:39	17 km al SURESTE de SAN MARCOS, GRO	16.65
501	2023-02-12 14:45:13	92 km al SUROESTE de TECPAN, GRO	16.62
502	2023-02-12 15:07:29	30 km al SUROESTE de COYUCA DE BENITEZ, GRO	16.78
503	2023-02-12 16:28:23	26 km al SUROESTE de OMETEPEC, GRO	16.48
504	2023-02-12 17:40:27	16 km al ESTE de COYUCA DE BENITEZ, GRO	17.03
505	2023-02-12 17:48:58	28 km al ESTE de ACAPULCO, GRO	16.9
506	2023-02-12 19:35:00	19 km al SUR de OMETEPEC, GRO	16.51
507	2023-02-13 01:18:24	38 km al SUROESTE de OMETEPEC, GRO	16.57
508	2023-02-13 02:40:18	23 km al NORESTE de TLAPA, GRO	17.6
509	2023-02-13 04:21:47	21 km al ESTE de ATOYAC DE ALVAREZ, GRO	17.23
510	2023-02-13 07:05:56	29 km al SUROESTE de OMETEPEC, GRO	16.46
511	2023-02-13 09:51:23	33 km al NORESTE de TLAPA, GRO	17.81
512	2023-02-13 10:05:05	26 km al SUROESTE de OMETEPEC, GRO	16.47
513	2023-02-13 14:07:03	7 km al SUROESTE de COYUCA DE BENITEZ, GRO	16.95
514	2023-02-13 18:32:44	9 km al SUROESTE de OMETEPEC, GRO	16.63
515	2023-02-13 22:58:36	15 km al SUROESTE de OMETEPEC, GRO	16.56
516	2023-02-13 23:11:39	23 km al SURESTE de ACAPULCO, GRO	16.81
517	2023-02-14 04:44:27	30 km al SUR de IGUALA, GRO	18.08
518	2023-02-14 04:47:11	11 km al SUR de SAN MARCOS, GRO	16.69
519	2023-02-14 09:00:00	34 km al SUR de TLAPA, GRO	17.24
520	2023-02-14 12:06:17	34 km al NOROESTE de ZUMPANGO DEL RIO, GRO	17.9
521	2023-02-14 14:50:32	41 km al NORESTE de SAN MARCOS, GRO	17.11
522	2023-02-14 15:49:37	22 km al SURESTE de ACAPULCO, GRO	16.78
523	2023-02-14 16:40:50	27 km al SURESTE de ACAPULCO, GRO	16.77
524	2023-02-14 18:24:15	25 km al SURESTE de ACAPULCO, GRO	16.73
525	2023-02-14 19:13:40	49 km al SURESTE de SAN MARCOS, GRO	16.49
526	2023-02-14 22:25:58	79 km al SURESTE de SAN MARCOS, GRO	16.14

527	2023-02-14 23:39:16	66 km al SUR de SAN MARCOS, GRO	16.21
528	2023-02-15 02:39:46	28 km al SURESTE de ACAPULCO, GRO	16.72
529	2023-02-15 05:05:58	27 km al SURESTE de ARCELIA, GRO	18.08
530	2023-02-15 05:41:51	34 km al SUROESTE de CHILPANCINGO, GRO	17.38
531	2023-02-15 06:19:33	6 km al SUR de OMETEPEC, GRO	16.63
532	2023-02-15 06:57:34	11 km al SUROESTE de OMETEPEC, GRO	16.63
533	2023-02-15 15:38:27	11 km al SUROESTE de SAN MARCOS, GRO	16.74
534	2023-02-15 19:17:32	47 km al ESTE de SAN MARCOS, GRO	16.69
535	2023-02-15 22:16:11	21 km al SUROESTE de COYUCA DE BENITEZ, GRO	16.88
536	2023-02-15 23:25:46	12 km al SURESTE de TIXTLA, GRO	17.46
537	2023-02-16 01:49:37	11 km al NORESTE de ACAPULCO, GRO	16.9
538	2023-02-16 02:22:41	26 km al NOROESTE de OMETEPEC, GRO	16.84
539	2023-02-16 02:41:52	40 km al NORESTE de SAN MARCOS, GRO	17.1
540	2023-02-16 07:55:58	73 km al SUROESTE de PETATLAN, GRO	16.93
541	2023-02-16 18:42:44	24 km al SUR de ATOYAC DE ALVAREZ, GRO	16.99
542	2023-02-16 20:44:48	17 km al SUR de TECPAN, GRO	17.07
543	2023-02-16 22:24:48	28 km al NORTE de ZUMPANGO DEL RIO, GRO	17.9
544	2023-02-16 22:30:08	15 km al NORESTE de ACAPULCO, GRO	16.94
545	2023-02-17 01:08:14	62 km al SUR de ARCELIA, GRO	17.76
546	2023-02-17 05:18:03	18 km al SUR de ATOYAC DE ALVAREZ, GRO	17.05
547	2023-02-17 05:22:08	12 km al NORESTE de ACAPULCO, GRO	16.97
548	2023-02-17 05:22:56	24 km al SUR de ATOYAC DE ALVAREZ, GRO	17
549	2023-02-17 05:32:14	18 km al NORTE de ACAPULCO, GRO	17.03
550	2023-02-17 09:10:06	25 km al SUROESTE de PETATLAN, GRO	17.39
551	2023-02-17 11:33:29	55 km al SUROESTE de OMETEPEC, GRO	16.29
552	2023-02-17 13:39:54	40 km al NORESTE de OMETEPEC, GRO	16.94
553	2023-02-17 19:17:24	81 km al SUROESTE de OMETEPEC, GRO	16.07
554	2023-02-17 19:26:39	82 km al SUROESTE de OMETEPEC, GRO	16.06
555	2023-02-18 00:34:44	23 km al SUROESTE de SAN MARCOS, GRO	16.69
556	2023-02-18 00:36:22	32 km al SUR de OMETEPEC, GRO	16.39
557	2023-02-18 00:38:13	30 km al NORTE de ACAPULCO, GRO	17.13
558	2023-02-18 00:39:06	25 km al NORESTE de OMETEPEC, GRO	16.88
559	2023-02-18 00:46:56	24 km al SUROESTE de SAN MARCOS, GRO	16.68
560	2023-02-18 01:15:37	27 km al SUROESTE de SAN MARCOS, GRO	16.66
561	2023-02-18 04:47:46	26 km al SUROESTE de TELOLOAPAN, GRO	18.18
562	2023-02-18 09:39:52	16 km al SURESTE de COYUCA DE BENITEZ, GRO	16.87
563	2023-02-18 14:38:46	15 km al SUR de SAN MARCOS, GRO	16.66
564	2023-02-18 22:15:47	10 km al NORESTE de TECPAN, GRO	17.29
565	2023-02-19 01:01:46	21 km al SUROESTE de SAN MARCOS, GRO	16.7
565	2023-02-18 22:22:32	17 km al SUROESTE de OMETEPEC, GRO	16.55
566	2023-02-19 11:35:56	23 km al SUR de ACAPULCO, GRO	16.67
567	2023-02-19 17:52:10	24 km al SURESTE de OMETEPEC, GRO	16.61
568	2023-02-19 19:55:48	23 km al OESTE de OMETEPEC, GRO	16.64
569	2023-02-19 23:15:56	13 km al SUROESTE de OMETEPEC, GRO	16.57
570	2023-02-20 04:06:20	20 km al NORTE de PETATLAN, GRO	17.71
571	2023-02-20 08:36:51	43 km al SUROESTE de OMETEPEC, GRO	16.31
572	2023-02-20 17:07:35	33 km al SUROESTE de SAN MARCOS, GRO	16.51
573	2023-02-20 17:35:40	30 km al NORESTE de ACAPULCO, GRO	16.95
574	2023-02-20 19:21:28	28 km al NORESTE de COYUCA DE BENITEZ, GRO	17.18
575	2023-02-20 21:58:13	17 km al NOROESTE de SAN MARCOS, GRO	16.94
576	2023-02-21 01:29:16	11 km al NORTE de TELOLOAPAN, GRO	18.47
577	2023-02-21 05:02:31	54 km al SURESTE de SAN MARCOS, GRO	16.59

578	2023-02-21 06:40:56	31 km al SUR de OMETEPEC, GRO	16.41
579	2023-02-21 07:20:56	8 km al SUROESTE de ACAPULCO, GRO	16.85
580	2023-02-21 13:08:33	9 km al NOROESTE de ACAPULCO, GRO	16.93
581	2023-02-22 02:32:47	29 km al NOROESTE de TECPAN, GRO	17.34
582	2023-02-22 02:43:58	10 km al ESTE de CD ALTAMIRANO, GRO	18.35
583	2023-02-22 06:52:31	12 km al SURESTE de COYUCA DE BENITEZ, GRO	16.93
584	2023-02-22 10:26:51	43 km al NORESTE de SAN MARCOS, GRO	17.05
585	2023-02-22 16:57:32	21 km al SUROESTE de ACAPULCO, GRO	16.79
586	2023-02-22 23:08:01	33 km al SUROESTE de TECPAN, GRO	16.99
587	2023-02-23 00:39:14	30 km al NORTE de ZIHUATANEJO, GRO	17.91
588	2023-02-23 00:43:47	28 km al ESTE de PETATLAN, GRO	17.57
589	2023-02-23 03:09:37	18 km al NORESTE de CD ALTAMIRANO, GRO	18.46
590	2023-02-23 03:42:14	32 km al SURESTE de PETATLAN, GRO	17.26
591	2023-02-23 07:37:21	22 km al NORESTE de ACAPULCO, GRO	17.06
592	2023-02-23 10:37:39	35 km al NORTE de OMETEPEC, GRO	17
593	2023-02-23 13:48:42	11 km al SUROESTE de OMETEPEC, GRO	16.6
594	2023-02-23 16:55:46	63 km al NORTE de ZIHUATANEJO, GRO	18.21
595	2023-02-23 18:29:41	31 km al NOROESTE de TECPAN, GRO	17.41
596	2023-02-23 23:04:48	46 km al NORESTE de SAN MARCOS, GRO	16.96
597	2023-02-24 06:14:16	12 km al NORESTE de ACAPULCO, GRO	16.95
598	2023-02-24 08:33:18	224 km al SUROESTE de PETATLAN, GRO	15.69
599	2023-02-24 09:03:26	16 km al SUROESTE de SAN MARCOS, GRO	16.75
600	2023-02-24 09:41:27	18 km al SUROESTE de SAN MARCOS, GRO	16.73
601	2023-02-24 13:00:16	18 km al SURESTE de SAN MARCOS, GRO	16.68
602	2023-02-24 19:59:42	5 km al NOROESTE de ATOYAC DE ALVAREZ, GRO	17.25
603	2023-02-24 19:59:43	19 km al SUR de TECPAN, GRO	17.05
604	2023-02-25 02:39:27	13 km al SURESTE de COYUCA DE BENITEZ, GRO	16.89
605	2023-02-25 03:12:46	12 km al SUROESTE de SAN MARCOS, GRO	16.73
606	2023-02-25 04:38:16	14 km al SUROESTE de ARCELIA, GRO	18.2
607	2023-02-25 09:39:35	21 km al SUROESTE de ACAPULCO, GRO	16.81
608	2023-02-25 09:46:46	47 km al NOROESTE de OMETEPEC, GRO	16.98
609	2023-02-25 16:59:41	11 km al NORESTE de ACAPULCO, GRO	16.93
610	2023-02-25 18:33:35	29 km al SUROESTE de ZIHUATANEJO, GRO	17.58
611	2023-02-25 22:00:33	23 km al SURESTE de SAN MARCOS, GRO	16.6
612	2023-02-26 02:27:09	27 km al NORESTE de SAN MARCOS, GRO	16.96
613	2023-02-26 03:16:33	4 km al OESTE de OMETEPEC, GRO	16.68
614	2023-02-26 08:11:01	31 km al SUR de SAN MARCOS, GRO	16.52
615	2023-02-26 13:44:36	20 km al SUR de ATOYAC DE ALVAREZ, GRO	17.03
616	2023-02-26 14:28:42	9 km al SUROESTE de OMETEPEC, GRO	16.63
617	2023-02-26 16:41:24	41 km al OESTE de OMETEPEC, GRO	16.64
618	2023-02-27 03:40:49	3 km al NORTE de PETATLAN, GRO	17.57
619	2023-02-27 06:39:14	11 km al NORTE de COYUCA DE BENITEZ, GRO	17.11
620	2023-02-27 09:50:33	21 km al ESTE de ACAPULCO, GRO	16.86
621	2023-02-27 10:17:13	13 km al SURESTE de COYUCA DE BENITEZ, GRO	16.9
622	2023-02-27 10:54:52	8 km al NOROESTE de OMETEPEC, GRO	16.71
623	2023-02-28 04:11:13	23 km al SUROESTE de OMETEPEC, GRO	16.62
624	2023-02-28 05:17:21	15 km al SUR de COYUCA DE BENITEZ, GRO	16.87
625	2023-02-28 05:38:22	25 km al SUROESTE de OMETEPEC, GRO	16.6
626	2023-02-28 08:21:33	38 km al SUR de CD ALTAMIRANO, GRO	18.02
627	2023-02-28 18:17:52	22 km al SUROESTE de COYUCA DE BENITEZ, GRO	16.85
628	2023-02-28 20:42:25	14 km al SUROESTE de OMETEPEC, GRO	16.58
629	2023-03-01 02:15:28	55 km al SURESTE de SAN MARCOS, GRO	16.59

630	2023-03-01 02:26:14	53 km al SURESTE de SAN MARCOS, GRO	16.57
631	2023-03-01 07:17:42	42 km al NORESTE de ACAPULCO, GRO	17.2
632	2023-03-01 08:14:19	10 km al SURESTE de TELOLOAPAN, GRO	18.28
633	2023-03-01 08:24:14	44 km al NOROESTE de OMETEPEC, GRO	16.94
634	2023-03-01 11:00:33	46 km al SUR de ZIHUATANEJO, GRO	17.23
635	2023-03-01 16:44:34	13 km al SUROESTE de OMETEPEC, GRO	16.58
636	2023-03-01 20:51:14	14 km al SUR de OMETEPEC, GRO	16.56
637	2023-03-01 21:59:00	30 km al SUROESTE de OMETEPEC, GRO	16.52
638	2023-03-01 23:23:49	19 km al SURESTE de SAN MARCOS, GRO	16.64
639	2023-03-02 01:44:11	23 km al ESTE de ACAPULCO, GRO	16.84
640	2023-03-02 09:53:10	20 km al NORTE de OMETEPEC, GRO	16.86
641	2023-03-02 11:52:22	10 km al SURESTE de COYUCA DE BENITEZ, GRO	16.92
642	2023-03-02 12:09:39	16 km al SUR de COYUCA DE BENITEZ, GRO	16.86
643	2023-03-02 12:59:02	6 km al SUROESTE de TECPAN, GRO	17.18
644	2023-03-02 14:10:57	45 km al NORESTE de SAN MARCOS, GRO	16.96
645	2023-03-02 19:03:01	73 km al SUROESTE de TECPAN, GRO	16.7
646	2023-03-02 19:32:18	42 km al SUR de CD ALTAMIRANO, GRO	17.99
647	2023-03-02 23:37:13	17 km al SUR de COYUCA DE BENITEZ, GRO	16.86
648	2023-03-03 03:19:18	41 km al ESTE de TLAPA, GRO	17.61
649	2023-03-03 04:08:55	22 km al OESTE de SAN MARCOS, GRO	16.8
650	2023-03-03 04:37:12	46 km al SURESTE de SAN MARCOS, GRO	16.56
651	2023-03-03 12:53:52	20 km al ESTE de SAN MARCOS, GRO	16.76
652	2023-03-03 14:16:40	18 km al SUR de OMETEPEC, GRO	16.53
653	2023-03-03 18:50:37	47 km al SUROESTE de CD ALTAMIRANO, GRO	17.99
654	2023-03-03 23:11:59	54 km al SUR de SAN MARCOS, GRO	16.31
656	2023-03-03 23:17:28	29 km al SURESTE de SAN MARCOS, GRO	16.55
657	2023-03-04 03:51:10	53 km al SUROESTE de OMETEPEC, GRO	16.23
658	2023-03-04 04:15:49	21 km al ESTE de SAN MARCOS, GRO	16.75
659	2023-03-04 04:16:34	22 km al SURESTE de SAN MARCOS, GRO	16.72
660	2023-03-04 04:23:23	25 km al NORTE de SAN MARCOS, GRO	17.02
661	2023-03-04 04:28:50	25 km al NORESTE de ACAPULCO, GRO	17.05
662	2023-03-04 04:29:39	41 km al SURESTE de SAN MARCOS, GRO	16.64
663	2023-03-04 04:31:30	18 km al ESTE de SAN MARCOS, GRO	16.8
664	2023-03-04 04:32:19	23 km al SURESTE de SAN MARCOS, GRO	16.73
665	2023-03-04 04:34:09	22 km al SURESTE de SAN MARCOS, GRO	16.74
666	2023-03-04 04:40:44	22 km al SURESTE de SAN MARCOS, GRO	16.74
667	2023-03-04 04:42:45	21 km al SURESTE de SAN MARCOS, GRO	16.73
668	2023-03-04 04:44:00	16 km al ESTE de SAN MARCOS, GRO	16.8
669	2023-03-04 04:47:18	22 km al ESTE de SAN MARCOS, GRO	16.76
670	2023-03-04 04:52:33	20 km al ESTE de SAN MARCOS, GRO	16.79
671	2023-03-04 04:53:21	18 km al ESTE de SAN MARCOS, GRO	16.78
672	2023-03-04 05:07:17	21 km al ESTE de SAN MARCOS, GRO	16.83
673	2023-03-04 05:19:42	19 km al ESTE de SAN MARCOS, GRO	16.8
674	2023-03-04 05:44:43	19 km al ESTE de SAN MARCOS, GRO	16.77
675	2023-03-04 06:10:01	21 km al NORTE de ACAPULCO, GRO	17.06
676	2023-03-04 06:58:34	25 km al NORESTE de SAN MARCOS, GRO	16.89
677	2023-03-04 07:00:19	24 km al NORESTE de SAN MARCOS, GRO	16.88
678	2023-03-04 08:02:25	21 km al SUROESTE de CHILAPA DE ALVAREZ, GRO	17.43
679	2023-03-04 09:00:27	20 km al NORESTE de SAN MARCOS, GRO	16.87
680	2023-03-04 09:00:51	20 km al ESTE de SAN MARCOS, GRO	16.79
681	2023-03-04 09:11:00	22 km al NORESTE de SAN MARCOS, GRO	16.87
682	2023-03-04 10:17:46	14 km al NOROESTE de SAN MARCOS, GRO	16.84
683	2023-03-04 11:31:47	21 km al ESTE de SAN MARCOS, GRO	16.76

684	2023-03-04	11:46:37	20 km al ESTE de SAN MARCOS, GRO	16.78
685	2023-03-04	11:48:04	21 km al NORESTE de SAN MARCOS, GRO	16.86
686	2023-03-04	18:19:20	53 km al SURESTE de SAN MARCOS, GRO	16.56
687	2023-03-04	21:29:26	32 km al SURESTE de SAN MARCOS, GRO	16.52
688	2023-03-04	23:06:33	23 km al NORESTE de COYUCA DE BENITEZ, GRO	17.17
689	2023-03-04	23:56:02	22 km al SURESTE de SAN MARCOS, GRO	16.69
690	2023-03-05	01:04:37	30 km al NORESTE de COYUCA DE BENITEZ, GRO	17.17
691	2023-03-05	01:57:50	93 km al SURESTE de SAN MARCOS, GRO	16.04
692	2023-03-05	02:00:19	21 km al NORTE de OMETEPEC, GRO	16.87
693	2023-03-05	04:28:41	26 km al SUROESTE de TECPAN, GRO	17
694	2023-03-05	04:36:30	51 km al SURESTE de SAN MARCOS, GRO	16.67
695	2023-03-05	05:26:24	9 km al NOROESTE de ATOYAC DE ALVAREZ, GRO	17.27
696	2023-03-05	07:40:40	33 km al SUROESTE de COYUCA DE BENITEZ, GRO	16.89
697	2023-03-05	08:53:44	29 km al NOROESTE de SAN MARCOS, GRO	17.01
698	2023-03-05	10:17:33	13 km al NORTE de ACAPULCO, GRO	16.98
699	2023-03-05	15:04:39	12 km al ESTE de ACAPULCO, GRO	16.88
700	2023-03-05	17:51:26	13 km al ESTE de ACAPULCO, GRO	16.9
701	2023-03-06	00:06:20	14 km al ESTE de ACAPULCO, GRO	16.9
702	2023-03-06	00:22:50	13 km al OESTE de ACAPULCO, GRO	16.89
703	2023-03-06	00:27:47	22 km al SURESTE de SAN MARCOS, GRO	16.72
704	2023-03-06	00:54:10	96 km al SUROESTE de OMETEPEC, GRO	15.92
705	2023-03-06	01:02:03	22 km al ESTE de SAN MARCOS, GRO	16.75
706	2023-03-06	02:29:24	64 km al SUROESTE de OMETEPEC, GRO	16.16
707	2023-03-06	04:04:49	23 km al ESTE de ACAPULCO, GRO	16.84
708	2023-03-06	04:06:48	18 km al SUROESTE de PETATLAN, GRO	17.38
709	2023-03-06	06:07:59	21 km al SURESTE de OMETEPEC, GRO	16.54
710	2023-03-06	09:11:56	43 km al NOROESTE de OMETEPEC, GRO	16.99
711	2023-03-06	09:21:27	14 km al SUROESTE de OMETEPEC, GRO	16.56
712	2023-03-06	09:27:26	31 km al SUROESTE de COYUCA DE BENITEZ, GRO	16.86
713	2023-03-06	11:49:22	24 km al OESTE de SAN MARCOS, GRO	16.8
714	2023-03-06	12:40:31	17 km al NOROESTE de OMETEPEC, GRO	16.76
715	2023-03-06	15:54:32	34 km al SUROESTE de COYUCA DE BENITEZ, GRO	16.88
716	2023-03-06	20:36:03	20 km al NOROESTE de COYUCA DE BENITEZ, GRO	17.18
717	2023-03-07	00:24:07	17 km al SUROESTE de OMETEPEC, GRO	16.54
718	2023-03-07	02:29:56	33 km al ESTE de SAN MARCOS, GRO	16.78
719	2023-03-07	03:09:22	17 km al SUROESTE de TECPAN, GRO	17.1
720	2023-03-07	06:23:42	41 km al SURESTE de PETATLAN, GRO	17.25
721	2023-03-07	07:23:59	15 km al SUROESTE de SAN MARCOS, GRO	16.7
722	2023-03-07	07:31:12	102 km al SUROESTE de OMETEPEC, GRO	15.94
723	2023-03-07	10:02:20	41 km al SURESTE de SAN MARCOS, GRO	16.54
724	2023-03-07	11:21:19	33 km al NORTE de COYUCA DE BENITEZ, GRO	17.3
725	2023-03-07	13:13:18	10 km al OESTE de ACAPULCO, GRO	16.87
726	2023-03-07	15:10:02	2 km al OESTE de OMETEPEC, GRO	16.68
727	2023-03-07	16:23:44	4 km al SUR de ARCELIA, GRO	18.28
728	2023-03-07	18:46:33	19 km al NOROESTE de OMETEPEC, GRO	16.84
729	2023-03-07	19:39:00	33 km al SUROESTE de OMETEPEC, GRO	16.52
730	2023-03-07	20:48:16	35 km al NORTE de ZUMPANGO DEL RIO, GRO	17.96
731	2023-03-07	21:08:34	49 km al SURESTE de SAN MARCOS, GRO	16.37
732	2023-03-07	21:40:48	55 km al SURESTE de SAN MARCOS, GRO	16.35
733	2023-03-07	22:29:16	24 km al SURESTE de SAN MARCOS, GRO	16.71
734	2023-03-08	03:36:50	27 km al SURESTE de OMETEPEC, GRO	16.46
735	2023-03-08	08:45:34	31 km al SUROESTE de OMETEPEC, GRO	16.52
736	2023-03-08	09:25:23	8 km al OESTE de ACAPULCO, GRO	16.88

737	2023-03-08	13:03:37	49 km al SUROESTE de OMETEPEC, GRO	16.37
738	2023-03-08	15:53:09	26 km al SUROESTE de OMETEPEC, GRO	16.54
739	2023-03-08	17:11:58	52 km al ESTE de SAN MARCOS, GRO	16.89
740	2023-03-08	18:32:31	25 km al ESTE de ACAPULCO, GRO	16.84
741	2023-03-08	21:19:12	27 km al SURESTE de ACAPULCO, GRO	16.81
742	2023-03-09	01:17:27	24 km al ESTE de ACAPULCO, GRO	16.82
743	2023-03-09	01:31:56	32 km al NOROESTE de SAN MARCOS, GRO	17.02
744	2023-03-09	04:16:21	54 km al SUROESTE de TLAPA, GRO	17.08
745	2023-03-09	11:52:52	38 km al OESTE de ZIHUATANEJO, GRO	17.66
746	2023-03-09	12:18:26	42 km al SUR de ATOYAC DE ALVAREZ, GRO	16.84
747	2023-03-09	14:05:20	6 km al NORESTE de TECPAN, GRO	17.27
748	2023-03-09	16:01:48	16 km al SUROESTE de ACAPULCO, GRO	16.83
749	2023-03-09	17:12:35	50 km al SUROESTE de ACAPULCO, GRO	16.48
750	2023-03-09	20:09:02	24 km al SUROESTE de COYUCA DE BENITEZ, GRO	16.81
751	2023-03-10	04:04:25	53 km al SUR de CD ALTAMIRANO, GRO	17.89
752	2023-03-10	10:44:30	7 km al SURESTE de OMETEPEC, GRO	16.66
753	2023-03-10	10:46:41	46 km al NORESTE de SAN MARCOS, GRO	16.94
754	2023-03-10	12:38:19	12 km al SURESTE de COYUCA DE BENITEZ, GRO	16.93
755	2023-03-10	16:37:11	10 km al NORESTE de COYUCA DE BENITEZ, GRO	17.06
756	2023-03-10	20:09:06	30 km al SURESTE de SAN MARCOS, GRO	16.66
757	2023-03-10	20:50:56	29 km al SUROESTE de SAN MARCOS, GRO	16.59
758	2023-03-10	21:16:53	16 km al NOROESTE de COYUCA DE BENITEZ, GRO	17.13
759	2023-03-11	00:04:27	41 km al NORTE de TLAPA, GRO	17.9
760	2023-03-11	03:16:30	16 km al NOROESTE de COYUCA DE BENITEZ, GRO	17.13
761	2023-03-11	03:24:26	16 km al NOROESTE de ZIHUATANEJO, GRO	17.79
762	2023-03-11	08:58:41	31 km al SUR de ATOYAC DE ALVAREZ, GRO	16.93
763	2023-03-11	11:06:18	32 km al SUROESTE de ZUMPANGO DEL RIO, GRO	17.55
764	2023-03-11	13:47:31	16 km al SUROESTE de COYUCA DE BENITEZ, GRO	16.87
765	2023-03-11	19:17:56	21 km al OESTE de SAN MARCOS, GRO	16.75
766	2023-03-11	22:03:23	95 km al SUROESTE de ACAPULCO, GRO	16.18
767	2023-03-11	23:15:05	30 km al SUROESTE de COYUCA DE BENITEZ, GRO	16.85
768	2023-03-11	23:18:45	50 km al NOROESTE de ZIHUATANEJO, GRO	18.06
769	2023-03-12	00:05:04	2 km al SUR de OMETEPEC, GRO	16.66
770	2023-03-12	00:14:40	29 km al SUR de ZIHUATANEJO, GRO	17.39
771	2023-03-12	01:15:40	81 km al SURESTE de SAN MARCOS, GRO	16.17
772	2023-03-12	03:54:57	25 km al ESTE de ACAPULCO, GRO	16.82
773	2023-03-12	05:04:24	7 km al SUR de ACAPULCO, GRO	16.81
774	2023-03-12	10:16:46	10 km al NOROESTE de ACAPULCO, GRO	16.94
775	2023-03-12	20:35:42	23 km al SUR de PETATLAN, GRO	17.33
776	2023-03-12	21:40:34	28 km al ESTE de ACAPULCO, GRO	16.9
777	2023-03-12	21:43:33	46 km al SUROESTE de ZIHUATANEJO, GRO	17.32
778	2023-03-12	23:11:29	43 km al SUR de TELOLOAPAN, GRO	17.98
779	2023-03-12	23:59:50	3 km al SUROESTE de OMETEPEC, GRO	16.66
780	2023-03-13	00:34:05	38 km al SUR de CD ALTAMIRANO, GRO	18.02
781	2023-03-13	04:12:28	40 km al NORTE de ZIHUATANEJO, GRO	18
782	2023-03-13	06:47:26	81 km al SUROESTE de OMETEPEC, GRO	16.12
783	2023-03-13	19:16:55	28 km al SUROESTE de OMETEPEC, GRO	16.45
784	2023-03-13	19:19:29	18 km al SUROESTE de OMETEPEC, GRO	16.53
785	2023-03-13	19:20:23	17 km al SUROESTE de OMETEPEC, GRO	16.54
786	2023-03-13	20:44:49	47 km al SUR de PETATLAN, GRO	17.12
787	2023-03-14	00:02:02	25 km al ESTE de ATOYAC DE ALVAREZ, GRO	17.24
788	2023-03-14	02:04:04	20 km al SUR de OMETEPEC, GRO	16.51
789	2023-03-14	03:00:06	43 km al NOROESTE de ZUMPANGO DEL RIO, GRO	17.89

790	2023-03-14 04:04:11	70 km al SUROESTE de OMETEPEC, GRO	16.16
791	2023-03-14 05:04:34	27 km al SUROESTE de ZUMPANGO DEL RIO, GRO	17.57
792	2023-03-14 08:52:25	63 km al SUROESTE de SAN MARCOS, GRO	16.29
793	2023-03-14 09:04:02	56 km al SUROESTE de SAN MARCOS, GRO	16.34
794	2023-03-14 12:05:00	47 km al SUROESTE de OMETEPEC, GRO	16.47
795	2023-03-14 12:08:25	52 km al NORTE de TECPAN, GRO	17.68
796	2023-03-14 12:58:57	56 km al SUROESTE de SAN MARCOS, GRO	16.34
797	2023-03-14 13:00:46	52 km al SUROESTE de SAN MARCOS, GRO	16.37
798	2023-03-14 13:58:56	57 km al NORTE de TECPAN, GRO	17.73
799	2023-03-14 14:18:08	56 km al SUROESTE de SAN MARCOS, GRO	16.36
800	2023-03-14 14:19:13	53 km al SUROESTE de SAN MARCOS, GRO	16.39
801	2023-03-14 14:21:37	57 km al SUROESTE de SAN MARCOS, GRO	16.33
802	2023-03-14 14:26:48	58 km al SUROESTE de SAN MARCOS, GRO	16.33
803	2023-03-14 14:27:54	55 km al SUROESTE de SAN MARCOS, GRO	16.35
804	2023-03-14 14:43:45	54 km al SUROESTE de SAN MARCOS, GRO	16.36
805	2023-03-14 17:00:14	34 km al SUROESTE de ZUMPANGO DEL RIO, GRO	17.55
806	2023-03-15 01:02:03	64 km al SUROESTE de OMETEPEC, GRO	16.24
807	2023-03-15 01:42:11	28 km al SURESTE de ARCELIA, GRO	18.13
808	2023-03-15 04:22:36	33 km al SUROESTE de OMETEPEC, GRO	16.46
809	2023-03-15 05:18:45	86 km al SURESTE de SAN MARCOS, GRO	16.11
810	2023-03-15 05:20:51	46 km al SUROESTE de ARCELIA, GRO	17.94
811	2023-03-15 05:22:56	78 km al SUROESTE de OMETEPEC, GRO	16.22
812	2023-03-15 10:55:10	82 km al SURESTE de SAN MARCOS, GRO	16.16
813	2023-03-15 12:28:46	57 km al SUROESTE de SAN MARCOS, GRO	16.34
814	2023-03-15 14:00:17	52 km al SUROESTE de SAN MARCOS, GRO	16.37
815	2023-03-15 14:05:08	49 km al SUROESTE de SAN MARCOS, GRO	16.4
816	2023-03-15 14:32:21	49 km al NORESTE de PETATLAN, GRO	17.93
817	2023-03-15 14:46:23	55 km al SUROESTE de SAN MARCOS, GRO	16.35
818	2023-03-15 17:06:38	22 km al NORESTE de COYUCA DE BENITEZ, GRO	17.11
819	2023-03-15 17:25:30	20 km al SURESTE de ATOYAC DE ALVAREZ, GRO	17.09
820	2023-03-15 17:27:10	37 km al SUROESTE de ATOYAC DE ALVAREZ, GRO	16.89
821	2023-03-15 20:22:28	21 km al NORESTE de ACAPULCO, GRO	16.95
822	2023-03-15 21:03:33	48 km al OESTE de ZUMPANGO DEL RIO, GRO	17.68
823	2023-03-15 22:32:35	7 km al ESTE de COYUCA DE BENITEZ, GRO	17
824	2023-03-15 23:41:14	26 km al SURESTE de SAN MARCOS, GRO	16.73
825	2023-03-16 00:04:53	23 km al SURESTE de SAN MARCOS, GRO	16.6
826	2023-03-16 00:25:07	5 km al SUR de COYUCA DE BENITEZ, GRO	16.96
827	2023-03-16 02:51:56	11 km al SUR de COYUCA DE BENITEZ, GRO	16.91
828	2023-03-16 04:35:24	18 km al SURESTE de ACAPULCO, GRO	16.82
829	2023-03-16 08:18:37	25 km al SUR de PETATLAN, GRO	17.31
830	2023-03-16 10:02:06	57 km al SUROESTE de SAN MARCOS, GRO	16.33
831	2023-03-16 10:37:35	14 km al SUR de ZIHUATANEJO, GRO	17.51
832	2023-03-16 10:46:30	42 km al SUR de PETATLAN, GRO	17.16
833	2023-03-16 12:20:13	18 km al NORESTE de COYUCA DE BENITEZ, GRO	17.12
834	2023-03-16 17:45:25	28 km al SUR de OMETEPEC, GRO	16.43
835	2023-03-16 17:53:42	15 km al SUROESTE de OMETEPEC, GRO	16.56
836	2023-03-16 17:55:40	13 km al SUROESTE de OMETEPEC, GRO	16.57
837	2023-03-16 23:01:54	19 km al NORTE de COYUCA DE BENITEZ, GRO	17.18
838	2023-03-16 23:40:33	17 km al SUROESTE de OMETEPEC, GRO	16.54
839	2023-03-17 03:08:46	34 km al SUR de SAN MARCOS, GRO	16.49
840	2023-03-17 04:02:17	12 km al NOROESTE de ACAPULCO, GRO	16.9
841	2023-03-17 04:06:06	9 km al SUROESTE de ACAPULCO, GRO	16.84
842	2023-03-17 04:15:03	26 km al SUR de OMETEPEC, GRO	16.45

843	2023-03-17 04:21:52	11 km al SUR de SAN MARCOS, GRO	16.7
844	2023-03-17 12:38:41	27 km al SUROESTE de COYUCA DE BENITEZ, GRO	16.92
845	2023-03-17 13:51:03	44 km al SUR de ARCELIA, GRO	17.93
846	2023-03-17 16:05:26	11 km al NORESTE de COYUCA DE BENITEZ, GRO	17.05
847	2023-03-17 18:08:53	13 km al SUROESTE de OMETEPEC, GRO	16.59
848	2023-03-17 18:49:11	6 km al NOROESTE de TECPAN, GRO	17.27
849	2023-03-17 20:08:48	17 km al SUROESTE de ACAPULCO, GRO	16.82
850	2023-03-17 21:57:25	12 km al NOROESTE de ACAPULCO, GRO	16.93
851	2023-03-17 22:02:01	11 km al NOROESTE de ACAPULCO, GRO	16.92
852	2023-03-17 22:13:05	41 km al SUROESTE de OMETEPEC, GRO	16.35
853	2023-03-18 00:40:05	11 km al SURESTE de PETATLAN, GRO	17.48
854	2023-03-18 02:49:00	21 km al SUROESTE de OMETEPEC, GRO	16.52
855	2023-03-18 03:58:21	22 km al SUR de CD ALTAMIRANO, GRO	18.16
856	2023-03-18 04:31:06	7 km al OESTE de ACAPULCO, GRO	16.88
857	2023-03-18 06:16:50	8 km al SUROESTE de ACAPULCO, GRO	16.85
858	2023-03-18 08:50:12	17 km al SUROESTE de COYUCA DE BENITEZ, GRO	16.89
859	2023-03-18 10:09:10	34 km al SUR de OMETEPEC, GRO	16.38
860	2023-03-18 10:20:41	29 km al NORESTE de ATOYAC DE ALVAREZ, GRO	17.44
861	2023-03-18 11:05:54	20 km al SUROESTE de OMETEPEC, GRO	16.53
862	2023-03-18 11:54:27	16 km al NORESTE de ACAPULCO, GRO	16.98
863	2023-03-18 12:05:48	46 km al SUROESTE de PETATLAN, GRO	17.15
864	2023-03-18 15:07:36	12 km al NOROESTE de ACAPULCO, GRO	16.97
865	2023-03-18 20:49:18	8 km al NOROESTE de COYUCA DE BENITEZ, GRO	17.07
866	2023-03-19 00:02:04	83 km al SUROESTE de OMETEPEC, GRO	16.06
867	2023-03-19 00:50:36	41 km al SURESTE de PETATLAN, GRO	17.23
868	2023-03-19 01:06:06	44 km al SUROESTE de OMETEPEC, GRO	16.3
869	2023-03-19 01:23:50	29 km al SUR de ATOYAC DE ALVAREZ, GRO	16.95
870	2023-03-19 03:01:02	20 km al SUR de COYUCA DE BENITEZ, GRO	16.83
871	2023-03-19 05:37:25	42 km al NOROESTE de TLAPA, GRO	17.84
872	2023-03-19 07:13:02	20 km al NORESTE de ACAPULCO, GRO	16.98
873	2023-03-19 09:33:42	24 km al SUROESTE de COYUCA DE BENITEZ, GRO	16.8
874	2023-03-19 10:13:01	31 km al SUROESTE de SAN MARCOS, GRO	16.67
875	2023-03-19 10:28:58	44 km al SUROESTE de CD ALTAMIRANO, GRO	17.98
876	2023-03-19 18:53:41	21 km al SURESTE de ACAPULCO, GRO	16.73
877	2023-03-19 18:58:05	32 km al NOROESTE de SAN MARCOS, GRO	17.01
878	2023-03-19 22:14:23	54 km al SURESTE de SAN MARCOS, GRO	16.53
879	2023-03-20 00:51:23	19 km al NOROESTE de ZUMPANGO DEL RIO, GRO	17.82
880	2023-03-20 02:00:05	21 km al SUROESTE de ATOYAC DE ALVAREZ, GRO	17.02
881	2023-03-20 03:28:14	72 km al SUROESTE de PETATLAN, GRO	16.97
882	2023-03-20 05:16:55	29 km al SUROESTE de ATOYAC DE ALVAREZ, GRO	16.96
883	2023-03-20 09:50:51	5 km al SURESTE de COYUCA DE BENITEZ, GRO	16.97
884	2023-03-20 10:20:57	27 km al OESTE de SAN MARCOS, GRO	16.75
885	2023-03-20 10:27:16	20 km al OESTE de SAN MARCOS, GRO	16.82
886	2023-03-20 20:53:55	34 km al SUROESTE de COYUCA DE BENITEZ, GRO	16.73
887	2023-03-20 21:59:48	73 km al SUROESTE de ZIHUATANEJO, GRO	17.02
888	2023-03-20 22:13:43	42 km al NORTE de COYUCA DE BENITEZ, GRO	17.39
889	2023-03-20 22:16:12	17 km al NORTE de ACAPULCO, GRO	17.02
890	2023-03-21 10:45:31	10 km al SUROESTE de OMETEPEC, GRO	16.59
891	2023-03-21 17:43:14	31 km al NORESTE de ACAPULCO, GRO	17.08
892	2023-03-21 21:31:15	43 km al SURESTE de PETATLAN, GRO	17.17
893	2023-03-21 22:33:08	16 km al ESTE de OMETEPEC, GRO	16.68
894	2023-03-21 23:15:48	14 km al NORTE de COYUCA DE BENITEZ, GRO	17.13
895	2023-03-22 01:16:58	24 km al ESTE de PETATLAN, GRO	17.52
896	2023-03-22 02:54:15	36 km al NORESTE de ZUMPANGO DEL RIO, GRO	17.96

897	2023-03-22 04:05:44	21 km al SURESTE de PETATLAN, GRO	17.4
898	2023-03-22 06:07:54	7 km al ESTE de COYUCA DE BENITEZ, GRO	17
899	2023-03-22 09:27:04	21 km al SURESTE de SAN MARCOS, GRO	16.71
900	2023-03-22 10:22:46	24 km al ESTE de SAN MARCOS, GRO	16.78
901	2023-03-22 17:43:31	15 km al SUROESTE de OMETEPEC, GRO	16.56
902	2023-03-22 18:48:13	53 km al NORESTE de SAN MARCOS, GRO	17.07
903	2023-03-22 22:44:21	53 km al SUROESTE de TECPAN, GRO	17.06
904	2023-03-22 22:56:47	22 km al SUROESTE de OMETEPEC, GRO	16.5
905	2023-03-23 00:13:57	10 km al NORESTE de COYUCA DE BENITEZ, GRO	17.03
906	2023-03-23 02:12:58	40 km al SUR de OMETEPEC, GRO	16.33
907	2023-03-23 02:25:13	9 km al ESTE de COYUCA DE BENITEZ, GRO	17.02
908	2023-03-23 04:10:19	37 km al SUROESTE de CD ALTAMIRANO, GRO	18.07
909	2023-03-23 11:43:32	10 km al ESTE de COYUCA DE BENITEZ, GRO	17.01
910	2023-03-23 13:02:35	23 km al SUROESTE de PETATLAN, GRO	17.35
911	2023-03-23 13:31:11	31 km al SUROESTE de OMETEPEC, GRO	16.52
912	2023-03-23 17:19:24	38 km al SUROESTE de IGUALA, GRO	18.03
913	2023-03-23 18:22:52	46 km al SURESTE de TLAPA, GRO	17.3
914	2023-03-23 21:03:55	26 km al OESTE de SAN MARCOS, GRO	16.85
915	2023-03-23 22:38:22	23 km al NORESTE de COYUCA DE BENITEZ, GRO	17.19
916	2023-03-24 00:09:35	25 km al SUROESTE de OMETEPEC, GRO	16.56
917	2023-03-24 00:29:53	53 km al NORTE de ATOYAC DE ALVAREZ, GRO	17.69
918	2023-03-24 01:10:36	5 km al SUROESTE de SAN MARCOS, GRO	16.78
919	2023-03-24 04:19:59	29 km al SUR de ZIHUATANEJO, GRO	17.39
920	2023-03-24 04:28:54	23 km al NORTE de COYUCA DE BENITEZ, GRO	17.21
921	2023-03-24 07:28:43	13 km al SUROESTE de OMETEPEC, GRO	16.57
922	2023-03-24 07:40:39	27 km al OESTE de SAN MARCOS, GRO	16.78
923	2023-03-24 09:47:19	25 km al SUR de PETATLAN, GRO	17.31
924	2023-03-24 11:20:01	25 km al NOROESTE de SAN MARCOS, GRO	17
925	2023-03-24 11:54:20	27 km al SUROESTE de OMETEPEC, GRO	16.54
926	2023-03-24 12:43:15	23 km al OESTE de SAN MARCOS, GRO	16.83
927	2023-03-24 15:01:58	29 km al SUROESTE de SAN MARCOS, GRO	16.6
928	2023-03-24 17:11:35	19 km al NOROESTE de TECPAN, GRO	17.39
929	2023-03-24 19:15:06	87 km al SUROESTE de OMETEPEC, GRO	16.01
930	2023-03-24 21:01:23	20 km al SUROESTE de PETATLAN, GRO	17.36
931	2023-03-24 21:27:35	54 km al SUR de CD ALTAMIRANO, GRO	17.87
932	2023-03-24 21:52:29	9 km al SUR de OMETEPEC, GRO	16.6
933	2023-03-24 21:58:43	50 km al SUROESTE de TECPAN, GRO	17.1
934	2023-03-24 22:57:09	27 km al ESTE de SAN MARCOS, GRO	16.77
935	2023-03-24 23:18:12	16 km al NORESTE de ACAPULCO, GRO	16.97
936	2023-03-25 01:50:14	20 km al SUROESTE de PETATLAN, GRO	17.37
937	2023-03-25 02:45:40	24 km al SUROESTE de SAN MARCOS, GRO	16.66
938	2023-03-25 08:12:14	6 km al NORTE de ACAPULCO, GRO	16.93
939	2023-03-25 08:19:46	29 km al NORESTE de ACAPULCO, GRO	17.05
940	2023-03-25 11:26:00	22 km al ESTE de ARCELIA, GRO	18.27
941	2023-03-25 13:06:59	33 km al SUR de ATOYAC DE ALVAREZ, GRO	16.91
942	2023-03-25 14:04:56	19 km al SUR de COYUCA DE BENITEZ, GRO	16.84
943	2023-03-25 18:11:00	11 km al SUROESTE de COYUCA DE BENITEZ, GRO	16.96
944	2023-03-25 18:41:51	34 km al SUR de TECPAN, GRO	16.93
945	2023-03-25 21:29:59	13 km al SUR de ZIHUATANEJO, GRO	17.53
946	2023-03-26 01:10:00	8 km al ESTE de COYUCA DE BENITEZ, GRO	17.02
947	2023-03-26 04:00:11	74 km al SUR de SAN MARCOS, GRO	16.14
948	2023-03-26 04:08:27	20 km al SUROESTE de OMETEPEC, GRO	16.51
949	2023-03-26 09:24:44	17 km al NORTE de ACAPULCO, GRO	17.03
950	2023-03-26 10:38:28	27 km al SUROESTE de COYUCA DE BENITEZ, GRO	16.84

951	2023-03-26	11:34:44	25 km al SUR de COYUCA DE BENITEZ, GRO	16.79
952	2023-03-26	13:09:49	32 km al SURESTE de TELOLOAPAN, GRO	18.09
953	2023-03-26	13:41:22	40 km al NOROESTE de OMETEPEC, GRO	16.93
954	2023-03-26	16:17:17	19 km al SUR de TECPAN, GRO	17.05
955	2023-03-26	17:03:42	18 km al NORESTE de ZIHUATANEJO, GRO	17.73
956	2023-03-26	18:30:57	9 km al OESTE de COYUCA DE BENITEZ, GRO	17
957	2023-03-26	18:43:44	14 km al NOROESTE de OMETEPEC, GRO	16.79
958	2023-03-27	02:35:28	41 km al SUROESTE de OMETEPEC, GRO	16.39
959	2023-03-27	03:42:52	36 km al ESTE de SAN MARCOS, GRO	16.8
960	2023-03-27	05:58:14	78 km al SUR de SAN MARCOS, GRO	16.1
961	2023-03-27	06:53:39	16 km al SUROESTE de SAN MARCOS, GRO	16.71
962	2023-03-27	16:01:48	32 km al SUR de PETATLAN, GRO	17.25
963	2023-03-27	19:06:59	21 km al ESTE de ACAPULCO, GRO	16.91
964	2023-03-27	20:31:17	19 km al SUROESTE de OMETEPEC, GRO	16.52
965	2023-03-28	02:50:17	12 km al ESTE de COYUCA DE BENITEZ, GRO	16.98
966	2023-03-28	02:56:00	18 km al NORESTE de COYUCA DE BENITEZ, GRO	17.12
967	2023-03-28	04:30:18	12 km al SUROESTE de SAN MARCOS, GRO	16.71
968	2023-03-28	04:53:43	12 km al NOROESTE de ACAPULCO, GRO	16.96
969	2023-03-28	05:12:30	19 km al SUROESTE de TECPAN, GRO	17.13
970	2023-03-28	10:28:02	21 km al SUROESTE de PETATLAN, GRO	17.43
971	2023-03-28	12:13:34	22 km al NOROESTE de COYUCA DE BENITEZ, GRO	17.19
972	2023-03-28	13:07:39	27 km al ESTE de ACAPULCO, GRO	16.86
973	2023-03-28	13:08:18	26 km al NOROESTE de ZUMPANGO DEL RIO, GRO	17.83
974	2023-03-28	13:21:27	56 km al SUROESTE de ARCELIA, GRO	17.83
975	2023-03-28	13:22:59	10 km al OESTE de SAN MARCOS, GRO	16.81
976	2023-03-28	13:34:56	50 km al SUROESTE de PETATLAN, GRO	17.16
977	2023-03-28	13:56:11	12 km al NORESTE de PETATLAN, GRO	17.6
978	2023-03-28	23:32:52	17 km al SUR de ATOYAC DE ALVAREZ, GRO	17.06
979	2023-03-28	23:34:48	12 km al SUROESTE de PETATLAN, GRO	17.44
980	2023-03-29	03:53:24	28 km al SUR de OMETEPEC, GRO	16.43
981	2023-03-29	05:37:04	54 km al NORTE de ZIHUATANEJO, GRO	18.12
982	2023-03-29	07:10:00	31 km al NORESTE de ZUMPANGO DEL RIO, GRO	17.92
983	2023-03-29	07:39:57	24 km al OESTE de SAN MARCOS, GRO	16.81
984	2023-03-29	08:47:38	58 km al SUROESTE de SAN MARCOS, GRO	16.32
985	2023-03-29	09:01:46	41 km al SUROESTE de IGUALA, GRO	18.02
986	2023-03-30	00:56:47	21 km al SUR de ATOYAC DE ALVAREZ, GRO	17.02
987	2023-03-30	01:11:43	25 km al SUROESTE de SAN MARCOS, GRO	16.59
988	2023-03-30	01:15:15	21 km al SURESTE de PETATLAN, GRO	17.39
989	2023-03-30	02:25:59	11 km al NOROESTE de ACAPULCO, GRO	16.92
990	2023-03-30	05:00:33	21 km al SUR de ZIHUATANEJO, GRO	17.46
991	2023-03-30	06:14:01	49 km al SURESTE de SAN MARCOS, GRO	16.39
992	2023-03-30	09:46:16	20 km al SUROESTE de COYUCA DE BENITEZ, GRO	16.84
993	2023-03-30	10:15:46	10 km al SUR de COYUCA DE BENITEZ, GRO	16.91
994	2023-03-30	13:08:32	36 km al SUR de TELOLOAPAN, GRO	18.05
995	2023-03-30	16:59:48	20 km al SURESTE de SAN MARCOS, GRO	16.63
996	2023-03-30	17:04:07	31 km al SUROESTE de IGUALA, GRO	18.12
997	2023-03-30	18:36:48	30 km al SUROESTE de SAN MARCOS, GRO	16.64
998	2023-03-30	18:40:49	25 km al SUROESTE de COYUCA DE BENITEZ, GRO	16.8
999	2023-03-30	18:44:31	9 km al NORESTE de COYUCA DE BENITEZ, GRO	17.04
1000	2023-03-30	19:37:08	39 km al SUR de ZIHUATANEJO, GRO	17.3
1001	2023-03-30	19:58:09	25 km al SUR de ZIHUATANEJO, GRO	17.42

1002	2023-03-30 20:31:03	49 km al SUROESTE de COYUCA DE BENITEZ, GRO	16.61
1003	2023-03-31 03:46:14	36 km al SURESTE de PETATLAN, GRO	17.28
1004	2023-03-31 06:28:11	18 km al NORESTE de ACAPULCO, GRO	16.99
1005	2023-03-31 11:18:21	16 km al SUR de COYUCA DE BENITEZ, GRO	16.86
1006	2023-03-31 15:04:57	27 km al SUROESTE de SAN MARCOS, GRO	16.6
1007	2023-03-31 21:26:04	43 km al NOROESTE de TLAPA, GRO	17.86
1008	2023-03-31 21:31:38	28 km al SUR de ATOYAC DE ALVAREZ, GRO	16.95
1009	2023-04-01 00:21:58	12 km al SUR de OMETEPEC, GRO	16.58
1010	2023-04-01 00:41:36	5 km al SUR de OMETEPEC, GRO	16.64
1011	2023-04-01 01:23:38	42 km al SUR de ARCELIA, GRO	17.94
1012	2023-04-01 01:57:49	26 km al SUROESTE de TECPAN, GRO	17.01
1013	2023-04-01 02:53:22	15 km al ESTE de ACAPULCO, GRO	16.85
1014	2023-04-01 09:37:02	25 km al SURESTE de SAN MARCOS, GRO	16.68
1015	2023-04-01 17:24:33	43 km al SUR de SAN MARCOS, GRO	16.41
1016	2023-04-01 21:10:04	40 km al SURESTE de ARCELIA, GRO	18.03
1017	2023-04-01 23:47:00	20 km al NORTE de COYUCA DE BENITEZ, GRO	17.19
1018	2023-04-02 04:59:46	12 km al SUROESTE de ZIHUATANEJO, GRO	17.57
1019	2023-04-02 05:50:30	29 km al NORESTE de ACAPULCO, GRO	17.09
1020	2023-04-02 07:52:38	8 km al SURESTE de COYUCA DE BENITEZ, GRO	16.94
1021	2023-04-02 10:17:46	20 km al NOROESTE de TECPAN, GRO	17.28
1022	2023-04-02 12:03:02	25 km al SURESTE de ACAPULCO, GRO	16.78
1023	2023-04-02 13:11:18	40 km al SURESTE de TELOLOAPAN, GRO	18.03
1024	2023-04-02 14:20:41	18 km al SUROESTE de ACAPULCO, GRO	16.79
1025	2023-04-02 16:06:15	47 km al SURESTE de SAN MARCOS, GRO	16.55
1026	2023-04-02 19:21:30	30 km al SURESTE de ARCELIA, GRO	18.07
1027	2023-04-02 19:34:22	22 km al SUROESTE de ACAPULCO, GRO	16.81
1028	2023-04-02 19:36:49	23 km al SUROESTE de COYUCA DE BENITEZ, GRO	16.85
1029	2023-04-02 22:33:04	51 km al ESTE de SAN MARCOS, GRO	16.7
1030	2023-04-02 22:39:07	34 km al NORTE de TLAPA, GRO	17.85
1031	2023-04-03 04:13:01	21 km al SUR de COYUCA DE BENITEZ, GRO	16.81
1032	2023-04-03 04:51:20	7 km al SUROESTE de SAN MARCOS, GRO	16.75
1033	2023-04-03 07:24:18	7 km al SUROESTE de COYUCA DE BENITEZ, GRO	16.97
1034	2023-04-03 10:49:10	18 km al ESTE de ACAPULCO, GRO	16.83
1035	2023-04-03 13:01:04	24 km al SUR de COYUCA DE BENITEZ, GRO	16.79
1036	2023-04-03 13:04:29	27 km al NOROESTE de ZUMPANGO DEL RIO, GRO	17.86
1037	2023-04-03 13:04:38	17 km al NORESTE de ZIHUATANEJO, GRO	17.72
1038	2023-04-03 18:32:23	33 km al SUROESTE de ZIHUATANEJO, GRO	17.45
1039	2023-04-03 23:04:07	31 km al SUROESTE de COYUCA DE BENITEZ, GRO	16.88
1040	2023-04-04 03:12:50	34 km al SUROESTE de OMETEPEC, GRO	16.45
1041	2023-04-04 09:43:59	33 km al SUROESTE de OMETEPEC, GRO	16.45
1042	2023-04-04 11:18:12	29 km al NORESTE de ACAPULCO, GRO	17.07
1043	2023-04-04 12:21:07	26 km al NORTE de SAN MARCOS, GRO	17.03
1044	2023-04-04 22:51:37	11 km al NOROESTE de PETATLAN, GRO	17.57
1045	2023-04-04 23:49:59	35 km al SUR de OMETEPEC, GRO	16.37
1046	2023-04-05 02:55:42	20 km al NORESTE de COYUCA DE BENITEZ, GRO	17.07
1047	2023-04-05 04:38:45	23 km al OESTE de OMETEPEC, GRO	16.65
1048	2023-04-05 05:32:48	14 km al SUROESTE de OMETEPEC, GRO	16.56
1049	2023-04-05 07:42:40	11 km al NORTE de ACAPULCO, GRO	16.97
1050	2023-04-05 08:46:36	10 km al NORESTE de PETATLAN, GRO	17.58

1051	2023-04-05	13:07:07	43 km al SUROESTE de IGUALA, GRO	18
1052	2023-04-05	14:50:27	34 km al SUROESTE de OMETEPEC, GRO	16.51
1053	2023-04-05	17:15:30	26 km al ESTE de TLAPA, GRO	17.49
1054	2023-04-05	19:10:10	45 km al NORESTE de SAN MARCOS, GRO	17.1
1055	2023-04-05	20:29:05	22 km al SUROESTE de OMETEPEC, GRO	16.5
1056	2023-04-05	20:41:41	20 km al ESTE de ACAPULCO, GRO	16.84
1057	2023-04-05	22:23:27	5 km al SURESTE de SAN MARCOS, GRO	16.76
1058	2023-04-06	01:26:34	36 km al SUR de TELOLOAPAN, GRO	18.04
1059	2023-04-06	07:20:56	30 km al SUROESTE de TECPAN, GRO	16.96
1060	2023-04-06	18:23:47	45 km al SURESTE de SAN MARCOS, GRO	16.65
1061	2023-04-06	18:30:34	16 km al NOROESTE de SAN MARCOS, GRO	16.85
1062	2023-04-06	20:07:05	39 km al SUR de ATOYAC DE ALVAREZ, GRO	16.86
1063	2023-04-06	20:12:21	15 km al ESTE de OMETEPEC, GRO	16.65
1064	2023-04-06	20:53:46	17 km al OESTE de ACAPULCO, GRO	16.84
1065	2023-04-06	20:57:07	23 km al SURESTE de SAN MARCOS, GRO	16.7
1066	2023-04-06	21:03:49	20 km al NORTE de ZIHUATANEJO, GRO	17.82
1067	2023-04-06	21:45:19	41 km al SUROESTE de ATOYAC DE ALVAREZ, GRO	16.85
1068	2023-04-06	21:46:16	38 km al SUR de ATOYAC DE ALVAREZ, GRO	16.86
1069	2023-04-07	00:18:29	29 km al SUR de CD ALTAMIRANO, GRO	18.11
1070	2023-04-07	02:22:02	17 km al ESTE de ARCELIA, GRO	18.33
1071	2023-04-07	04:11:15	18 km al SUR de COYUCA DE BENITEZ, GRO	16.84
1072	2023-04-07	13:01:55	35 km al SUROESTE de COYUCA DE BENITEZ, GRO	16.9
1073	2023-04-07	13:18:15	30 km al SUR de IGUALA, GRO	18.08
1074	2023-04-07	16:56:35	32 km al NORESTE de ACAPULCO, GRO	17.05
1075	2023-04-07	17:03:37	15 km al NOROESTE de SAN MARCOS, GRO	16.89
1076	2023-04-07	17:56:29	39 km al SURESTE de PETATLAN, GRO	17.26
1077	2023-04-07	19:44:00	58 km al SUROESTE de OMETEPEC, GRO	16.2
1078	2023-04-07	22:13:15	10 km al NORTE de ACAPULCO, GRO	16.97
1079	2023-04-07	23:38:33	27 km al SUROESTE de COYUCA DE BENITEZ, GRO	16.82
1080	2023-04-08	01:54:24	26 km al SUROESTE de COYUCA DE BENITEZ, GRO	16.83
1081	2023-04-08	03:00:47	46 km al SURESTE de SAN MARCOS, GRO	16.5
1082	2023-04-08	03:06:29	31 km al NORESTE de ACAPULCO, GRO	17.14
1083	2023-04-08	05:54:45	94 km al SUR de SAN MARCOS, GRO	15.95
1084	2023-04-08	07:31:53	45 km al NOROESTE de OMETEPEC, GRO	16.97
1085	2023-04-08	14:02:48	24 km al SUROESTE de ZIHUATANEJO, GRO	17.48
1086	2023-04-08	16:41:54	27 km al SURESTE de SAN MARCOS, GRO	16.6
1087	2023-04-08	19:36:42	48 km al SURESTE de SAN MARCOS, GRO	16.55
1088	2023-04-08	20:24:32	21 km al NOROESTE de SAN MARCOS, GRO	16.91
1089	2023-04-08	20:42:27	28 km al NOROESTE de OMETEPEC, GRO	16.9
1090	2023-04-09	01:32:09	20 km al SUROESTE de OMETEPEC, GRO	16.57
1091	2023-04-09	01:45:44	41 km al OESTE de TECPAN, GRO	17.17
1092	2023-04-09	03:04:37	29 km al NORESTE de ACAPULCO, GRO	16.95
1093	2023-04-09	03:42:46	9 km al OESTE de ACAPULCO, GRO	16.86
1094	2023-04-09	05:47:14	28 km al SURESTE de SAN MARCOS, GRO	16.55
1095	2023-04-09	06:34:45	30 km al SURESTE de SAN MARCOS, GRO	16.54
1096	2023-04-09	10:26:11	59 km al SUR de SAN MARCOS, GRO	16.26
1097	2023-04-09	10:32:00	19 km al SUROESTE de OMETEPEC, GRO	16.52
1098	2023-04-09	12:59:28	46 km al SUR de TLAPA, GRO	17.13
1099	2023-04-09	16:43:37	31 km al SURESTE de PETATLAN, GRO	17.46

1100	2023-04-09 17:13:29	28 km al SUR de OMETEPEC, GRO	16.43
1101	2023-04-09 17:24:49	25 km al NORESTE de COYUCA DE BENITEZ, GRO	17.15
1102	2023-04-09 21:49:52	56 km al SUR de ARCELIA, GRO	17.81
1103	2023-04-10 10:38:49	32 km al NORESTE de ACAPULCO, GRO	17.09
1104	2023-04-10 12:45:43	14 km al SURESTE de COYUCA DE BENITEZ, GRO	16.89
1105	2023-04-10 13:22:01	21 km al SUR de COYUCA DE BENITEZ, GRO	16.82
1106	2023-04-10 19:58:45	37 km al SUR de ATOYAC DE ALVAREZ, GRO	16.88
1107	2023-04-10 21:00:36	59 km al OESTE de ZUMPANGO DEL RIO, GRO	17.77
1108	2023-04-10 22:08:34	76 km al SUROESTE de OMETEPEC, GRO	16.1
1109	2023-04-10 22:09:52	79 km al SUROESTE de OMETEPEC, GRO	16.08
1110	2023-04-10 23:43:03	80 km al SUROESTE de OMETEPEC, GRO	16.04
1111	2023-04-11 00:42:21	29 km al SURESTE de SAN MARCOS, GRO	16.56
1112	2023-04-11 02:35:02	29 km al NORESTE de ARCELIA, GRO	18.54
1113	2023-04-11 05:57:31	55 km al SUROESTE de OMETEPEC, GRO	16.52
1114	2023-04-11 09:11:28	10 km al NOROESTE de COYUCA DE BENITEZ, GRO	17.08
1115	2023-04-11 09:41:46	34 km al SUR de CHILPANCINGO, GRO	17.25
1116	2023-04-11 12:33:16	41 km al SUR de ACAPULCO, GRO	16.51
1117	2023-04-11 13:52:42	42 km al SURESTE de PETATLAN, GRO	17.22
1118	2023-04-11 14:50:15	16 km al SUR de OMETEPEC, GRO	16.54
1119	2023-04-11 16:03:13	12 km al NORESTE de ACAPULCO, GRO	16.92
1120	2023-04-11 20:58:08	30 km al NORESTE de ACAPULCO, GRO	17.02
1121	2023-04-12 00:18:03	35 km al SUROESTE de OMETEPEC, GRO	16.48
1122	2023-04-12 01:02:04	26 km al NOROESTE de TECPAN, GRO	17.36
1123	2023-04-12 01:18:56	42 km al NORTE de SAN MARCOS, GRO	17.16
1124	2023-04-12 03:01:11	47 km al SUR de ACAPULCO, GRO	16.46
1125	2023-04-12 03:18:21	48 km al OESTE de OMETEPEC, GRO	16.58
1126	2023-04-12 07:50:06	21 km al SUROESTE de SAN MARCOS, GRO	16.7
1127	2023-04-12 10:46:00	33 km al SUROESTE de SAN MARCOS, GRO	16.57
1128	2023-04-12 10:46:28	31 km al SUROESTE de SAN MARCOS, GRO	16.6
1129	2023-04-12 11:04:28	25 km al ESTE de OMETEPEC, GRO	16.66
1130	2023-04-12 13:17:29	41 km al SUROESTE de IGUALA, GRO	18.01
1131	2023-04-12 15:08:54	36 km al SUROESTE de TELOLOAPAN, GRO	18.07
1132	2023-04-12 17:15:48	30 km al SUROESTE de SAN MARCOS, GRO	16.59
1133	2023-04-13 00:00:31	25 km al SUROESTE de OMETEPEC, GRO	16.47
1134	2023-04-13 01:07:45	6 km al NOROESTE de ACAPULCO, GRO	16.89
1135	2023-04-13 01:50:43	22 km al SUROESTE de OMETEPEC, GRO	16.51
1136	2023-04-13 01:50:50	31 km al SUROESTE de ATOYAC DE ALVAREZ, GRO	16.95
1137	2023-04-13 02:57:43	23 km al OESTE de OMETEPEC, GRO	16.65
1138	2023-04-13 04:02:36	20 km al SUROESTE de OMETEPEC, GRO	16.51
1139	2023-04-13 04:09:04	94 km al SUR de TECPAN, GRO	16.37
1140	2023-04-13 05:18:06	18 km al SURESTE de OMETEPEC, GRO	16.53
1141	2023-04-13 05:22:01	36 km al NORESTE de SAN MARCOS, GRO	17.09
1142	2023-04-13 11:05:59	18 km al NOROESTE de TECPAN, GRO	17.35
1143	2023-04-13 11:44:13	15 km al NORESTE de COYUCA DE BENITEZ, GRO	17.06
1144	2023-04-13 12:15:45	44 km al SUROESTE de CD ALTAMIRANO, GRO	17.98
1145	2023-04-13 13:21:24	21 km al NORESTE de COYUCA DE BENITEZ, GRO	17.1
1146	2023-04-13 13:33:46	17 km al SURESTE de OMETEPEC, GRO	16.55
1147	2023-04-13 18:45:25	20 km al NOROESTE de OMETEPEC, GRO	16.81
1148	2023-04-14 01:26:33	36 km al SUROESTE de CD DE HUITZUCO, GRO	18.01

1149	2023-04-14 09:08:21	25 km al SURESTE de SAN MARCOS, GRO	16.62
1150	2023-04-14 10:50:53	37 km al OESTE de TECPAN, GRO	17.15
1151	2023-04-14 12:59:41	30 km al SURESTE de OMETEPEC, GRO	16.61
1152	2023-04-14 16:00:48	22 km al SUROESTE de SAN MARCOS, GRO	16.71
1153	2023-04-14 16:23:14	25 km al ESTE de ACAPULCO, GRO	16.82
1154	2023-04-14 17:30:27	33 km al SURESTE de PETATLAN, GRO	17.26
1155	2023-04-14 19:38:01	55 km al SUROESTE de OMETEPEC, GRO	16.41
1156	2023-04-14 22:30:04	29 km al SUR de TELOLOAPAN, GRO	18.11
1157	2023-04-15 00:18:28	49 km al OESTE de OMETEPEC, GRO	16.58
1158	2023-04-15 00:40:22	18 km al ESTE de SAN MARCOS, GRO	16.81
1159	2023-04-15 01:10:05	40 km al SURESTE de SAN MARCOS, GRO	16.57
1160	2023-04-15 01:11:13	38 km al ESTE de PETATLAN, GRO	17.56
1161	2023-04-15 02:08:17	8 km al SUROESTE de OMETEPEC, GRO	16.61
1162	2023-04-15 02:16:55	24 km al OESTE de SAN MARCOS, GRO	16.82
1163	2023-04-15 02:19:54	14 km al SUROESTE de SAN MARCOS, GRO	16.67
1164	2023-04-15 03:47:37	21 km al NOROESTE de COYUCA DE BENITEZ, GRO	17.19
1165	2023-04-15 04:00:21	16 km al NORTE de ACAPULCO, GRO	17.01
1166	2023-04-15 04:25:30	28 km al SURESTE de ACAPULCO, GRO	16.65
1167	2023-04-15 06:12:42	23 km al OESTE de OMETEPEC, GRO	16.67
1168	2023-04-15 06:26:15	34 km al NOROESTE de SAN MARCOS, GRO	17.07
1169	2023-04-15 06:39:13	22 km al SURESTE de ARCELIA, GRO	18.16
1170	2023-04-15 08:49:05	20 km al NORTE de COYUCA DE BENITEZ, GRO	17.18
1171	2023-04-15 10:10:21	7 km al OESTE de SAN MARCOS, GRO	16.8
1172	2023-04-15 19:24:37	17 km al SUROESTE de OMETEPEC, GRO	16.53
1173	2023-04-15 23:07:49	3 km al OESTE de SAN MARCOS, GRO	16.8
1174	2023-04-16 01:41:52	7 km al NORESTE de SAN MARCOS, GRO	16.84
1175	2023-04-16 04:23:52	33 km al NORESTE de ACAPULCO, GRO	17.08
1176	2023-04-16 07:09:10	33 km al NOROESTE de TECPAN, GRO	17.36
1177	2023-04-16 07:37:27	12 km al NORESTE de OMETEPEC, GRO	16.74
1178	2023-04-16 10:36:03	15 km al SUR de OMETEPEC, GRO	16.55
1179	2023-04-16 11:45:45	85 km al SUROESTE de OMETEPEC, GRO	16.04
1180	2023-04-16 14:53:02	29 km al SUR de SAN MARCOS, GRO	16.54
1181	2023-04-16 15:09:06	47 km al SUROESTE de OMETEPEC, GRO	16.42
1182	2023-04-16 16:18:32	84 km al SUROESTE de OMETEPEC, GRO	16.04
1183	2023-04-16 18:33:49	13 km al OESTE de SAN MARCOS, GRO	16.77
1184	2023-04-16 20:59:47	16 km al SURESTE de OMETEPEC, GRO	16.55
1185	2023-04-17 00:57:23	40 km al SURESTE de SAN MARCOS, GRO	16.58
1186	2023-04-17 02:57:31	22 km al SUROESTE de OMETEPEC, GRO	16.55
1187	2023-04-17 03:09:10	13 km al SUROESTE de SAN MARCOS, GRO	16.75
1188	2023-04-17 05:44:03	14 km al SUROESTE de OMETEPEC, GRO	16.57
1189	2023-04-17 14:25:36	6 km al NOROESTE de SAN MARCOS, GRO	16.83
1190	2023-04-17 17:04:45	70 km al SUROESTE de ACAPULCO, GRO	16.4
1191	2023-04-17 17:28:41	31 km al SUROESTE de COYUCA DE BENITEZ, GRO	16.89
1192	2023-04-18 01:41:57	35 km al NOROESTE de ZUMPANGO DEL RIO, GRO	17.95
1193	2023-04-18 09:25:55	42 km al NORESTE de TLAPA, GRO	17.82
1194	2023-04-18 12:19:12	24 km al SURESTE de ACAPULCO, GRO	16.78
1195	2023-04-18 22:55:31	38 km al SURESTE de PETATLAN, GRO	17.22
1196	2023-04-18 22:59:06	33 km al SURESTE de PETATLAN, GRO	17.32
1197	2023-04-18 23:00:45	41 km al SURESTE de PETATLAN, GRO	17.22

1198	2023-04-18 23:04:53	40 km al SURESTE de PETATLAN, GRO	17.22
1199	2023-04-18 23:17:06	46 km al SURESTE de PETATLAN, GRO	17.17
1200	2023-04-18 23:23:02	41 km al SURESTE de PETATLAN, GRO	17.2
1201	2023-04-19 00:11:55	66 km al SUROESTE de OMETEPEC, GRO	16.28
1202	2023-04-19 00:12:33	68 km al SUROESTE de OMETEPEC, GRO	16.12
1203	2023-04-19 00:21:02	40 km al SURESTE de PETATLAN, GRO	17.23
1204	2023-04-19 00:30:25	42 km al SURESTE de PETATLAN, GRO	17.2
1205	2023-04-19 01:04:46	39 km al SURESTE de PETATLAN, GRO	17.23
1206	2023-04-19 02:56:46	17 km al SUROESTE de ACAPULCO, GRO	16.81
1207	2023-04-19 03:08:43	11 km al NOROESTE de COYUCA DE BENITEZ, GRO	17.05
1208	2023-04-19 03:33:07	36 km al SURESTE de PETATLAN, GRO	17.26
1209	2023-04-19 03:50:06	37 km al SURESTE de PETATLAN, GRO	17.23
1210	2023-04-19 05:16:03	39 km al SURESTE de PETATLAN, GRO	17.23
1211	2023-04-19 06:57:59	18 km al NOROESTE de SAN MARCOS, GRO	16.95
1212	2023-04-19 07:34:55	94 km al SUROESTE de OMETEPEC, GRO	15.97
1213	2023-04-19 08:00:47	19 km al NORTE de SAN MARCOS, GRO	16.97
1214	2023-04-19 08:24:31	16 km al SURESTE de TECPAN, GRO	17.1
1215	2023-04-19 09:12:50	38 km al SURESTE de PETATLAN, GRO	17.24
1216	2023-04-19 15:08:19	20 km al SUROESTE de PETATLAN, GRO	17.38
1217	2023-04-19 16:14:35	40 km al SURESTE de PETATLAN, GRO	17.22
1218	2023-04-19 16:30:49	35 km al SURESTE de SAN MARCOS, GRO	16.5
1219	2023-04-19 16:32:43	37 km al SURESTE de PETATLAN, GRO	17.24
1220	2023-04-19 20:25:32	39 km al SURESTE de PETATLAN, GRO	17.22
1221	2023-04-19 22:03:48	42 km al SURESTE de PETATLAN, GRO	17.2
1222	2023-04-19 22:31:51	22 km al OESTE de OMETEPEC, GRO	16.64
1223	2023-04-19 22:57:13	86 km al SUROESTE de OMETEPEC, GRO	16.03
1224	2023-04-20 01:38:07	17 km al NORESTE de ACAPULCO, GRO	17
1225	2023-04-20 01:59:33	21 km al SUROESTE de OMETEPEC, GRO	16.51
1226	2023-04-20 03:15:01	45 km al SURESTE de PETATLAN, GRO	17.16
1227	2023-04-20 03:39:42	163 km al SUR de SAN MARCOS, GRO	15.33
1228	2023-04-20 04:14:00	36 km al NORESTE de OMETEPEC, GRO	16.92
1229	2023-04-20 04:33:46	89 km al SUROESTE de OMETEPEC, GRO	16.01
1230	2023-04-20 05:07:52	21 km al NORESTE de SAN MARCOS, GRO	16.88
1231	2023-04-20 06:01:06	40 km al SURESTE de PETATLAN, GRO	17.21
1232	2023-04-20 06:23:20	45 km al SURESTE de SAN MARCOS, GRO	16.52
1233	2023-04-20 09:10:06	65 km al SUROESTE de OMETEPEC, GRO	16.16
1234	2023-04-20 10:03:50	7 km al OESTE de PETATLAN, GRO	17.53
1235	2023-04-20 11:05:33	21 km al SUROESTE de OMETEPEC, GRO	16.51
1236	2023-04-20 13:33:08	27 km al NORESTE de ACAPULCO, GRO	17.05
1237	2023-04-20 13:41:20	11 km al NORTE de PETATLAN, GRO	17.64
1238	2023-04-20 19:19:32	39 km al SURESTE de PETATLAN, GRO	17.23
1239	2023-04-20 23:23:53	22 km al SUR de COYUCA DE BENITEZ, GRO	16.81
1240	2023-04-21 00:22:08	25 km al SUR de COYUCA DE BENITEZ, GRO	16.79
1241	2023-04-21 02:34:05	22 km al SUR de COYUCA DE BENITEZ, GRO	16.81
1242	2023-04-21 03:11:53	25 km al SUROESTE de COYUCA DE BENITEZ, GRO	16.87
1243	2023-04-21 09:20:05	88 km al SUROESTE de OMETEPEC, GRO	16.07
1244	2023-04-21 09:21:36	91 km al SUROESTE de OMETEPEC, GRO	16.05
1245	2023-04-21 12:18:03	52 km al ESTE de SAN MARCOS, GRO	16.8
1246	2023-04-21 12:38:41	43 km al SUR de OMETEPEC, GRO	16.3
1247	2023-04-21 14:22:17	38 km al SURESTE de PETATLAN, GRO	17.32

1248	2023-04-21	15:00:40	88 km al SUROESTE de OMETEPEC, GRO	16.07
1249	2023-04-21	15:22:45	26 km al NORESTE de SAN MARCOS, GRO	16.9
1250	2023-04-21	15:41:04	28 km al SUROESTE de ARCELIA, GRO	18.1
1251	2023-04-21	17:09:42	29 km al SUR de PETATLAN, GRO	17.27
1252	2023-04-21	20:29:29	48 km al NORESTE de SAN MARCOS, GRO	17.05
1253	2023-04-21	22:08:47	66 km al SUROESTE de SAN MARCOS, GRO	16.25
1254	2023-04-21	23:37:57	39 km al SURESTE de PETATLAN, GRO	17.24
1255	2023-04-22	01:13:48	31 km al SUROESTE de OMETEPEC, GRO	16.54
1256	2023-04-22	01:34:31	52 km al SUR de PETATLAN, GRO	17.08
1257	2023-04-22	01:58:07	24 km al SURESTE de SAN MARCOS, GRO	16.63
1258	2023-04-22	02:30:33	53 km al SURESTE de SAN MARCOS, GRO	16.48
1259	2023-04-22	02:46:45	16 km al NORESTE de ACAPULCO, GRO	16.98
1260	2023-04-22	09:33:07	30 km al SURESTE de SAN MARCOS, GRO	16.57
1261	2023-04-22	16:40:44	10 km al SUR de OMETEPEC, GRO	16.59
1262	2023-04-22	17:26:08	94 km al SUROESTE de TECPAN, GRO	16.41
1263	2023-04-22	17:37:34	15 km al SUROESTE de OMETEPEC, GRO	16.56
1264	2023-04-22	23:26:51	21 km al SUROESTE de OMETEPEC, GRO	16.53
1265	2023-04-22	23:28:42	31 km al SUR de OMETEPEC, GRO	16.41
1266	2023-04-22	23:56:36	16 km al NORESTE de ACAPULCO, GRO	16.97
1267	2023-04-23	00:23:22	20 km al SURESTE de SAN MARCOS, GRO	16.63
1268	2023-04-23	02:23:50	43 km al SURESTE de SAN MARCOS, GRO	16.58
1269	2023-04-23	02:53:34	31 km al SUROESTE de PETATLAN, GRO	17.34
1270	2023-04-23	04:34:09	24 km al NOROESTE de SAN MARCOS, GRO	16.87
1271	2023-04-23	04:35:39	32 km al SURESTE de SAN MARCOS, GRO	16.63
1272	2023-04-23	06:19:37	23 km al SUROESTE de OMETEPEC, GRO	16.5
1273	2023-04-23	10:15:01	2 km al SUROESTE de TECPAN, GRO	17.21
1274	2023-04-23	11:39:42	27 km al SUROESTE de PETATLAN, GRO	17.4
1275	2023-04-23	14:31:40	36 km al NORESTE de ACAPULCO, GRO	17.12
1276	2023-04-23	15:33:43	39 km al OESTE de ZIHUATANEJO, GRO	17.67
1277	2023-04-23	16:27:13	77 km al SUROESTE de OMETEPEC, GRO	16.22
1278	2023-04-23	21:37:10	5 km al SURESTE de ACAPULCO, GRO	16.86
1279	2023-04-23	22:29:14	26 km al OESTE de SAN MARCOS, GRO	16.85
1280	2023-04-23	23:43:46	25 km al SUR de ATOYAC DE ALVAREZ, GRO	16.99
1281	2023-04-24	01:58:57	74 km al SUR de SAN MARCOS, GRO	16.15
1282	2023-04-24	04:07:40	33 km al SUROESTE de COYUCA DE BENITEZ, GRO	16.91
1283	2023-04-24	06:07:11	81 km al SUR de SAN MARCOS, GRO	16.08
1284	2023-04-24	06:37:48	22 km al SUROESTE de OMETEPEC, GRO	16.55
1285	2023-04-24	10:37:14	47 km al ESTE de SAN MARCOS, GRO	16.74
1286	2023-04-24	11:05:14	5 km al NORTE de COYUCA DE BENITEZ, GRO	17.05
1287	2023-04-24	12:42:38	46 km al OESTE de OMETEPEC, GRO	16.68
1288	2023-04-24	16:28:36	10 km al NORESTE de ACAPULCO, GRO	16.96
1289	2023-04-24	18:31:30	28 km al SURESTE de SAN MARCOS, GRO	16.6
1290	2023-04-24	19:51:56	70 km al SURESTE de SAN MARCOS, GRO	16.21
1291	2023-04-24	22:37:16	17 km al ESTE de ACAPULCO, GRO	16.86
1292	2023-04-25	01:19:46	3 km al NOROESTE de SAN MARCOS, GRO	16.81
1293	2023-04-25	01:31:41	33 km al SURESTE de PETATLAN, GRO	17.27
1294	2023-04-25	02:10:38	11 km al ESTE de ACAPULCO, GRO	16.87
1295	2023-04-25	04:16:57	44 km al OESTE de OMETEPEC, GRO	16.67
1296	2023-04-25	04:41:03	43 km al NORESTE de COYUCA DE BENITEZ, GRO	17.29
1297	2023-04-25	04:41:42	48 km al ESTE de PETATLAN, GRO	17.62
1298	2023-04-25	05:36:11	8 km al SURESTE de SAN MARCOS, GRO	16.75
1299	2023-04-25	05:44:21	1 km al NORTE de SAN MARCOS, GRO	16.8
1300	2023-04-25	06:57:51	25 km al NORESTE de SAN MARCOS, GRO	16.99

1301	2023-04-25 07:20:35	20 km al SUROESTE de OMETEPEC, GRO	16.54
1302	2023-04-25 07:27:53	57 km al SURESTE de SAN MARCOS, GRO	16.48
1303	2023-04-25 07:46:03	9 km al SURESTE de COYUCA DE BENITEZ, GRO	16.97
1304	2023-04-25 17:30:51	24 km al SUROESTE de OMETEPEC, GRO	16.5
1305	2023-04-25 17:51:40	22 km al NORTE de ZIHUATANEJO, GRO	17.85
1306	2023-04-25 18:40:08	66 km al SUROESTE de OMETEPEC, GRO	16.21
1307	2023-04-25 18:40:08	59 km al SUROESTE de OMETEPEC, GRO	16.28
1308	2023-04-25 19:01:57	20 km al SURESTE de ARCELIA, GRO	18.19
1309	2023-04-25 19:58:43	37 km al SURESTE de ARCELIA, GRO	18.03
1310	2023-04-25 21:12:53	6 km al NORTE de TECPAN, GRO	17.27
1311	2023-04-26 00:23:19	55 km al OESTE de OMETEPEC, GRO	16.58
1312	2023-04-26 01:30:03	4 km al NOROESTE de ACAPULCO, GRO	16.88
1313	2023-04-26 11:13:18	21 km al NORESTE de ACAPULCO, GRO	17
1314	2023-04-26 11:22:15	60 km al SURESTE de SAN MARCOS, GRO	16.29
1315	2023-04-26 20:08:20	63 km al SUROESTE de OMETEPEC, GRO	16.26
1316	2023-04-27 01:58:20	11 km al SUR de COYUCA DE BENITEZ, GRO	16.91
1317	2023-04-27 07:09:07	81 km al SUROESTE de COYUCA DE BENITEZ, GRO	16.37
1318	2023-04-27 07:57:15	46 km al SUROESTE de PETATLAN, GRO	17.15
1319	2023-04-27 08:55:08	36 km al SUROESTE de ARCELIA, GRO	18.05
1320	2023-04-27 13:57:06	3 km al ESTE de SAN MARCOS, GRO	16.79
1321	2023-04-27 14:50:22	46 km al SUR de TELOLOAPAN, GRO	17.95
1322	2023-04-28 03:55:03	40 km al SUROESTE de OMETEPEC, GRO	16.41
1323	2023-04-28 11:43:59	21 km al NORTE de COYUCA DE BENITEZ, GRO	17.2
1324	2023-04-28 12:06:52	11 km al SUR de OMETEPEC, GRO	16.58
1325	2023-04-28 13:36:33	15 km al OESTE de ACAPULCO, GRO	16.84
1326	2023-04-28 13:45:17	37 km al NORTE de TLAPA, GRO	17.87
1327	2023-04-28 15:48:42	15 km al SUROESTE de COYUCA DE BENITEZ, GRO	16.88
1328	2023-04-28 17:16:22	34 km al SUR de ZIHUATANEJO, GRO	17.34
1329	2023-04-28 18:55:17	24 km al ESTE de ACAPULCO, GRO	16.82
1330	2023-04-28 22:35:06	15 km al NORESTE de OMETEPEC, GRO	16.73
1331	2023-04-29 01:05:22	13 km al SUROESTE de OMETEPEC, GRO	16.57
1332	2023-04-29 01:41:10	28 km al NORESTE de COYUCA DE BENITEZ, GRO	17.2
1333	2023-04-29 02:46:00	42 km al SURESTE de PETATLAN, GRO	17.2
1334	2023-04-29 04:15:28	22 km al SUROESTE de OMETEPEC, GRO	16.5
1335	2023-04-29 05:30:17	46 km al SUROESTE de OMETEPEC, GRO	16.38
1336	2023-04-29 09:03:50	18 km al NORESTE de COYUCA DE BENITEZ, GRO	17.16
1337	2023-04-29 13:58:51	59 km al SUROESTE de OMETEPEC, GRO	16.37
1338	2023-04-29 20:37:14	13 km al SUROESTE de SAN MARCOS, GRO	16.72
1339	2023-04-30 00:03:12	14 km al SUROESTE de OMETEPEC, GRO	16.56
1340	2023-04-30 03:56:28	24 km al SUR de OMETEPEC, GRO	16.46
1341	2023-04-30 04:25:44	33 km al NOROESTE de SAN MARCOS, GRO	17.06
1342	2023-04-30 09:11:13	31 km al NORTE de ZIHUATANEJO, GRO	17.92
1343	2023-04-30 11:48:43	29 km al SUROESTE de COYUCA DE BENITEZ, GRO	16.86
1344	2023-04-30 11:56:12	29 km al SURESTE de OMETEPEC, GRO	16.43
1345	2023-04-30 12:23:28	53 km al SURESTE de SAN MARCOS, GRO	16.44
1346	2023-05-01 01:24:36	13 km al SUROESTE de OMETEPEC, GRO	16.57
1347	2023-05-01 15:40:52	51 km al NOROESTE de OMETEPEC, GRO	16.87
1348	2023-05-01 20:15:27	13 km al SUROESTE de OMETEPEC, GRO	16.57
1349	2023-05-01 21:47:56	75 km al SURESTE de SAN MARCOS, GRO	16.26
1350	2023-05-02 02:58:29	25 km al SUROESTE de SAN MARCOS, GRO	16.59

1351	2023-05-02 05:15:36	34 km al SUR de OMETEPEC, GRO	16.38
1352	2023-05-02 07:19:26	40 km al SURESTE de PETATLAN, GRO	17.22
1353	2023-05-02 07:58:26	40 km al SURESTE de PETATLAN, GRO	17.22
1354	2023-05-02 10:22:02	34 km al NOROESTE de SAN MARCOS, GRO	17.06
1355	2023-05-02 13:03:41	19 km al NORTE de ACAPULCO, GRO	17.04
1356	2023-05-02 14:51:09	34 km al SURESTE de PETATLAN, GRO	17.26
1357	2023-05-02 17:22:59	14 km al NORESTE de PETATLAN, GRO	17.61
1358	2023-05-02 23:02:40	8 km al SUROESTE de OMETEPEC, GRO	16.63
1359	2023-05-03 00:34:23	105 km al SUR de SAN MARCOS, GRO	15.86
1360	2023-05-03 00:39:48	39 km al SUROESTE de TELOLOAPAN, GRO	18.05
1361	2023-05-03 17:00:10	39 km al OESTE de TECPAN, GRO	17.27
1362	2023-05-03 20:53:40	11 km al NORESTE de COYUCA DE BENITEZ, GRO	17.04
1363	2023-05-03 23:39:29	57 km al SUROESTE de ARCELIA, GRO	17.84
1364	2023-05-04 03:35:27	17 km al NORESTE de COYUCA DE BENITEZ, GRO	17.11
1365	2023-05-04 08:16:12	12 km al SUROESTE de COYUCA DE BENITEZ, GRO	16.91
1366	2023-05-04 12:24:29	13 km al SUR de SAN MARCOS, GRO	16.68
1367	2023-05-04 13:42:33	25 km al NORESTE de COYUCA DE BENITEZ, GRO	17.19
1368	2023-05-05 05:36:10	23 km al OESTE de SAN MARCOS, GRO	16.83
1369	2023-05-05 11:09:24	22 km al SURESTE de OMETEPEC, GRO	16.52
1370	2023-05-05 11:31:58	41 km al NORESTE de SAN MARCOS, GRO	16.98
1371	2023-05-05 11:53:51	26 km al SURESTE de OMETEPEC, GRO	16.47
1372	2023-05-05 16:50:43	13 km al SUR de OMETEPEC, GRO	16.57
1373	2023-05-05 17:47:23	5 km al ESTE de SAN MARCOS, GRO	16.8
1374	2023-05-05 20:25:52	25 km al OESTE de CD ALTAMIRANO, GRO	18.35
1375	2023-05-05 21:59:59	22 km al SUROESTE de OMETEPEC, GRO	16.51
1376	2023-05-06 03:40:04	13 km al ESTE de COYUCA DE BENITEZ, GRO	17.04
1377	2023-05-06 04:55:35	6 km al SURESTE de COYUCA DE BENITEZ, GRO	16.97
1378	2023-05-06 06:29:47	21 km al SUROESTE de PETATLAN, GRO	17.37
1379	2023-05-06 16:07:35	35 km al SURESTE de PETATLAN, GRO	17.27
1380	2023-05-06 19:16:17	28 km al NOROESTE de TECPAN, GRO	17.32
1381	2023-05-06 21:26:41	27 km al SUROESTE de COYUCA DE BENITEZ, GRO	16.78
1382	2023-05-06 23:43:35	32 km al NORESTE de COYUCA DE BENITEZ, GRO	17.2
1383	2023-05-07 02:31:07	32 km al SURESTE de SAN MARCOS, GRO	16.56
1384	2023-05-07 02:56:02	11 km al ESTE de ACAPULCO, GRO	16.85
1385	2023-05-07 12:33:53	26 km al SURESTE de SAN MARCOS, GRO	16.6
1386	2023-05-07 13:25:53	25 km al SUROESTE de OMETEPEC, GRO	16.56
1387	2023-05-08 03:19:32	14 km al NOROESTE de COYUCA DE BENITEZ, GRO	17.13
1388	2023-05-08 04:35:28	130 km al SUROESTE de TECPAN, GRO	16.25
1389	2023-05-08 13:59:45	33 km al NOROESTE de SAN MARCOS, GRO	17.02
1390	2023-05-08 17:29:22	31 km al SUROESTE de SAN MARCOS, GRO	16.58
1391	2023-05-08 18:01:14	25 km al SURESTE de OMETEPEC, GRO	16.51
1392	2023-05-09 00:35:47	72 km al SUROESTE de SAN MARCOS, GRO	16.18
1393	2023-05-09 03:55:35	59 km al SUR de PETATLAN, GRO	17.01
1394	2023-05-09 04:31:43	10 km al SURESTE de SAN MARCOS, GRO	16.76
1395	2023-05-09 06:05:02	12 km al OESTE de ACAPULCO, GRO	16.87
1396	2023-05-09 08:05:36	53 km al NOROESTE de OMETEPEC, GRO	16.98
1397	2023-05-09 13:57:26	26 km al OESTE de SAN MARCOS, GRO	16.74
1398	2023-05-09 15:17:40	18 km al NOROESTE de OMETEPEC, GRO	16.73
1399	2023-05-09 17:35:57	36 km al SURESTE de SAN MARCOS, GRO	16.59

1400	2023-05-09 17:38:41	36 km al NORESTE de COYUCA DE BENITEZ, GRO	17.28
1401	2023-05-09 17:54:53	36 km al NORTE de TLAPA, GRO	17.86
1402	2023-05-09 18:24:27	35 km al NORTE de ZIHUATANEJO, GRO	17.96
1403	2023-05-09 20:26:56	16 km al NORTE de ACAPULCO, GRO	17.01
1404	2023-05-09 23:40:42	74 km al SURESTE de SAN MARCOS, GRO	16.17
1405	2023-05-10 02:00:15	52 km al SUR de SAN MARCOS, GRO	16.33
1406	2023-05-10 02:31:19	74 km al SUROESTE de OMETEPEC, GRO	16.14
1407	2023-05-10 03:02:09	17 km al SUROESTE de OMETEPEC, GRO	16.54
1408	2023-05-10 09:30:51	15 km al OESTE de IGUALA, GRO	18.31
1409	2023-05-10 11:41:11	13 km al ESTE de COYUCA DE BENITEZ, GRO	17
1410	2023-05-11 00:35:58	6 km al OESTE de SAN MARCOS, GRO	16.8
1411	2023-05-11 08:09:53	9 km al NORESTE de ACAPULCO, GRO	16.94
1412	2023-05-11 10:39:53	28 km al SUROESTE de ACAPULCO, GRO	16.67
1413	2023-05-11 13:08:55	14 km al ESTE de COYUCA DE BENITEZ, GRO	17
1414	2023-05-11 17:23:49	15 km al SUROESTE de SAN MARCOS, GRO	16.68
1415	2023-05-11 20:42:30	24 km al SUR de TECPAN, GRO	17
1416	2023-05-12 01:51:29	4 km al NORTE de OMETEPEC, GRO	16.72
1417	2023-05-12 04:39:43	19 km al SURESTE de SAN MARCOS, GRO	16.63
1418	2023-05-12 08:29:35	11 km al NORESTE de PETATLAN, GRO	17.6
1419	2023-05-12 19:35:22	23 km al SUROESTE de OMETEPEC, GRO	16.49
1420	2023-05-12 22:34:49	17 km al SURESTE de SAN MARCOS, GRO	16.65
1421	2023-05-12 22:52:08	12 km al NORTE de TECPAN, GRO	17.32
1422	2023-05-12 22:59:28	30 km al OESTE de OMETEPEC, GRO	16.71
1423	2023-05-13 01:31:23	24 km al SURESTE de SAN MARCOS, GRO	16.6
1424	2023-05-13 02:23:56	36 km al SURESTE de PETATLAN, GRO	17.3
1425	2023-05-13 04:28:15	17 km al SUROESTE de CD ALTAMIRANO, GRO	18.24
1426	2023-05-13 13:30:32	21 km al SUR de OMETEPEC, GRO	16.5
1427	2023-05-13 15:37:31	20 km al ESTE de ACAPULCO, GRO	16.86
1428	2023-05-13 15:45:49	42 km al SUROESTE de OMETEPEC, GRO	16.4
1429	2023-05-13 16:43:17	21 km al SUROESTE de ARCELIA, GRO	18.23
1430	2023-05-13 21:13:57	50 km al SURESTE de SAN MARCOS, GRO	16.56
1431	2023-05-13 21:25:10	29 km al SUROESTE de ARCELIA, GRO	18.1
1432	2023-05-14 00:25:08	24 km al ESTE de ACAPULCO, GRO	16.86
1433	2023-05-14 05:39:03	35 km al SUROESTE de TELOLOAPAN, GRO	18.07
1434	2023-05-14 07:22:38	17 km al NORESTE de SAN MARCOS, GRO	16.83
1435	2023-05-14 08:31:19	9 km al SUROESTE de SAN MARCOS, GRO	16.73
1436	2023-05-14 14:03:14	24 km al SURESTE de OMETEPEC, GRO	16.56
1437	2023-05-14 14:18:45	25 km al SURESTE de OMETEPEC, GRO	16.59
1438	2023-05-14 15:24:18	16 km al SUROESTE de OMETEPEC, GRO	16.56
1439	2023-05-15 03:22:01	40 km al NOROESTE de SAN MARCOS, GRO	17.1
1440	2023-05-15 04:53:44	25 km al SUROESTE de OMETEPEC, GRO	16.54
1441	2023-05-15 07:37:58	28 km al SUR de ATOYAC DE ALVAREZ, GRO	16.96
1442	2023-05-15 09:06:14	26 km al SUROESTE de PETATLAN, GRO	17.32
1443	2023-05-15 13:04:12	26 km al ESTE de ACAPULCO, GRO	16.85
1444	2023-05-15 13:10:52	14 km al ESTE de ATOYAC DE ALVAREZ, GRO	17.21
1445	2023-05-15 14:35:43	17 km al OESTE de SAN MARCOS, GRO	16.78
1446	2023-05-15 14:49:59	42 km al NORESTE de SAN MARCOS, GRO	17.09
1447	2023-05-15 16:12:27	26 km al SUROESTE de COYUCA DE BENITEZ, GRO	16.86
1448	2023-05-16 00:39:34	25 km al NOROESTE de TECPAN, GRO	17.29

1449	2023-05-16 04:31:26	26 km al ESTE de ACAPULCO, GRO	16.86
1450	2023-05-16 08:34:03	8 km al OESTE de COYUCA DE BENITEZ, GRO	17.01
1451	2023-05-16 12:09:19	39 km al NOROESTE de OMETEPEC, GRO	16.91
1452	2023-05-16 12:14:55	27 km al SURESTE de PETATLAN, GRO	17.3
1453	2023-05-16 13:37:45	22 km al SUROESTE de PETATLAN, GRO	17.35
1454	2023-05-16 21:45:52	40 km al SUROESTE de CHILPANCINGO, GRO	17.23
1455	2023-05-17 04:06:29	35 km al NOROESTE de TECPAN, GRO	17.52
1456	2023-05-17 04:18:02	12 km al SUR de COYUCA DE BENITEZ, GRO	16.9
1457	2023-05-17 14:30:43	43 km al SUROESTE de ACAPULCO, GRO	16.5
1458	2023-05-17 21:07:12	28 km al SURESTE de ACAPULCO, GRO	16.71
1459	2023-05-17 23:37:33	40 km al SURESTE de PETATLAN, GRO	17.23
1460	2023-05-18 01:47:58	39 km al SURESTE de SAN MARCOS, GRO	16.48
1461	2023-05-18 02:29:22	25 km al SUR de OMETEPEC, GRO	16.46
1462	2023-05-18 16:49:23	36 km al SUR de TELOLOAPAN, GRO	18.05
1463	2023-05-19 08:27:41	40 km al SURESTE de PETATLAN, GRO	17.23
1464	2023-05-19 10:19:56	24 km al NORTE de SAN MARCOS, GRO	17.01
1465	2023-05-19 18:32:45	32 km al SUROESTE de PETATLAN, GRO	17.3
1466	2023-05-19 19:23:45	5 km al NOROESTE de ACAPULCO, GRO	16.91
1467	2023-05-19 19:44:32	21 km al SURESTE de ACAPULCO, GRO	16.82
1468	2023-05-19 21:36:19	54 km al OESTE de OMETEPEC, GRO	16.61
1469	2023-05-19 23:47:38	29 km al NORESTE de COYUCA DE BENITEZ, GRO	17.2
1470	2023-05-20 03:01:11	33 km al NORESTE de ACAPULCO, GRO	17.07
1471	2023-05-20 06:45:43	13 km al ESTE de COYUCA DE BENITEZ, GRO	17.02
1472	2023-05-20 08:57:33	23 km al SUROESTE de COYUCA DE BENITEZ, GRO	16.83
1473	2023-05-20 10:22:41	22 km al SUROESTE de PETATLAN, GRO	17.36
1474	2023-05-20 22:10:29	38 km al SURESTE de SAN MARCOS, GRO	16.49
1475	2023-05-21 00:30:49	75 km al NORTE de ZIHUATANEJO, GRO	18.32
1476	2023-05-21 04:45:37	36 km al SUROESTE de PETATLAN, GRO	17.25
1477	2023-05-21 08:26:00	57 km al NOROESTE de OMETEPEC, GRO	16.99
1478	2023-05-21 12:26:48	16 km al NORESTE de ACAPULCO, GRO	16.96
1479	2023-05-21 17:12:06	36 km al SURESTE de PETATLAN, GRO	17.28
1480	2023-05-21 17:46:17	27 km al SUR de OMETEPEC, GRO	16.44
1481	2023-05-21 18:10:49	20 km al NORTE de OMETEPEC, GRO	16.87
1482	2023-05-21 19:14:38	29 km al SUROESTE de CD ALTAMIRANO, GRO	18.15
1483	2023-05-21 20:41:54	9 km al SURESTE de ATOYAC DE ALVAREZ, GRO	17.14
1484	2023-05-22 00:38:24	8 km al NORESTE de ACAPULCO, GRO	16.94
1485	2023-05-22 01:25:26	17 km al SUROESTE de OMETEPEC, GRO	16.54
1486	2023-05-22 02:49:01	23 km al OESTE de SAN MARCOS, GRO	16.84
1487	2023-05-22 09:08:46	22 km al SURESTE de ATOYAC DE ALVAREZ, GRO	17.06
1488	2023-05-22 12:31:34	34 km al SUROESTE de OMETEPEC, GRO	16.52
1489	2023-05-22 13:01:19	17 km al NORTE de ACAPULCO, GRO	17.02
1490	2023-05-22 14:52:09	27 km al NORTE de OMETEPEC, GRO	16.93
1491	2023-05-22 19:46:43	21 km al SUROESTE de OMETEPEC, GRO	16.52
1492	2023-05-22 19:55:15	15 km al SUR de OMETEPEC, GRO	16.55
1493	2023-05-22 22:59:26	25 km al ESTE de ACAPULCO, GRO	16.88
1494	2023-05-22 23:15:10	24 km al SUR de OMETEPEC, GRO	16.47
1495	2023-05-23 00:30:25	22 km al SUROESTE de OMETEPEC, GRO	16.52
1496	2023-05-23 00:42:06	27 km al SUROESTE de ATOYAC DE ALVAREZ, GRO	16.98
1497	2023-05-23 02:02:57	65 km al SUR de PETATLAN, GRO	16.96

1498	2023-05-23 02:56:19	43 km al SUROESTE de OMETEPEC, GRO	16.31
1499	2023-05-23 04:52:49	21 km al NOROESTE de COYUCA DE BENITEZ, GRO	17.17
1500	2023-05-23 10:39:38	11 km al SURESTE de COYUCA DE BENITEZ, GRO	16.92
1501	2023-05-23 19:12:57	19 km al NORESTE de ACAPULCO, GRO	16.94
1502	2023-05-24 06:54:33	24 km al NORTE de COYUCA DE BENITEZ, GRO	17.22
1503	2023-05-24 11:44:29	44 km al SURESTE de SAN MARCOS, GRO	16.58
1504	2023-05-24 16:54:14	12 km al SURESTE de SAN MARCOS, GRO	16.74
1505	2023-05-24 18:42:56	24 km al SUROESTE de COYUCA DE BENITEZ, GRO	16.8
1506	2023-05-24 22:15:17	22 km al ESTE de ACAPULCO, GRO	16.91
1507	2023-05-24 23:27:10	24 km al NOROESTE de SAN MARCOS, GRO	16.87
1508	2023-05-25 01:54:12	35 km al SURESTE de SAN MARCOS, GRO	16.57
1509	2023-05-25 04:24:06	6 km al SURESTE de CD DE HUITZUCO, GRO	18.26
1510	2023-05-25 06:00:10	16 km al SUROESTE de OMETEPEC, GRO	16.56
1511	2023-05-25 14:25:57	19 km al SUR de OMETEPEC, GRO	16.52
1512	2023-05-25 16:11:51	18 km al SUR de COYUCA DE BENITEZ, GRO	16.84
1513	2023-05-25 16:20:04	89 km al SUROESTE de OMETEPEC, GRO	16.02
1514	2023-05-25 17:36:28	24 km al SURESTE de OMETEPEC, GRO	16.48
1515	2023-05-25 17:55:00	16 km al NOROESTE de COYUCA DE BENITEZ, GRO	17.1
1516	2023-05-25 19:35:38	27 km al OESTE de CD ALTAMIRANO, GRO	18.33
1517	2023-05-25 19:36:33	61 km al SUROESTE de OMETEPEC, GRO	16.24
1518	2023-05-26 05:40:56	27 km al SURESTE de OMETEPEC, GRO	16.46
1519	2023-05-26 05:47:41	26 km al SUROESTE de OMETEPEC, GRO	16.46
1520	2023-05-26 16:27:03	16 km al SURESTE de ATOYAC DE ALVAREZ, GRO	17.11
1521	2023-05-27 00:13:56	18 km al SUR de COYUCA DE BENITEZ, GRO	16.84
1522	2023-05-27 00:49:18	48 km al SURESTE de SAN MARCOS, GRO	16.57
1523	2023-05-27 01:44:21	13 km al NORESTE de ACAPULCO, GRO	16.95
1524	2023-05-27 01:52:24	108 km al SUROESTE de ACAPULCO, GRO	16.16
1525	2023-05-27 02:26:46	27 km al NORESTE de ACAPULCO, GRO	17.09
1526	2023-05-27 08:22:10	22 km al SUROESTE de OMETEPEC, GRO	16.57
1527	2023-05-27 08:49:22	19 km al SUROESTE de OMETEPEC, GRO	16.52
1528	2023-05-27 15:22:10	74 km al SUROESTE de OMETEPEC, GRO	16.21
1529	2023-05-27 18:47:07	17 km al SUR de OMETEPEC, GRO	16.53
1530	2023-05-27 19:41:56	15 km al SURESTE de SAN MARCOS, GRO	16.67
1531	2023-05-27 19:56:33	26 km al OESTE de SAN MARCOS, GRO	16.79
1532	2023-05-28 04:26:15	29 km al SUROESTE de CD ALTAMIRANO, GRO	18.18
1533	2023-05-28 05:56:21	68 km al SUROESTE de OMETEPEC, GRO	16.18
1534	2023-05-28 10:54:38	26 km al SUROESTE de OMETEPEC, GRO	16.6
1535	2023-05-28 14:03:49	105 km al SUR de ACAPULCO, GRO	15.93
1536	2023-05-29 00:00:50	26 km al NORTE de COYUCA DE BENITEZ, GRO	17.24
1537	2023-05-29 00:46:56	4 km al NORESTE de SAN MARCOS, GRO	16.81
1538	2023-05-29 00:58:26	20 km al OESTE de OMETEPEC, GRO	16.67
1539	2023-05-29 01:40:35	41 km al NORTE de PETATLAN, GRO	17.9
1540	2023-05-29 02:35:04	78 km al SUROESTE de OMETEPEC, GRO	16.17
1541	2023-05-29 05:23:45	9 km al NORTE de COYUCA DE BENITEZ, GRO	17.09
1542	2023-05-29 05:45:07	24 km al SUROESTE de SAN MARCOS, GRO	16.66
1543	2023-05-29 12:54:39	14 km al SUR de TECPAN, GRO	17.09
1544	2023-05-29 13:52:23	38 km al SURESTE de PETATLAN, GRO	17.4
1545	2023-05-29 20:33:34	91 km al SUROESTE de OMETEPEC, GRO	16.07
1546	2023-05-30 03:21:17	21 km al NORTE de TLAPA, GRO	17.73

1547	2023-05-30 05:00:10	19 km al SUROESTE de OMETEPEC, GRO	16.52
1548	2023-05-30 05:51:23	20 km al ESTE de COYUCA DE BENITEZ, GRO	17.05
1549	2023-05-30 06:26:55	17 km al NOROESTE de ZUMPANGO DEL RIO, GRO	17.77
1550	2023-05-30 13:11:46	30 km al SUROESTE de OMETEPEC, GRO	16.54
1551	2023-05-30 15:17:40	22 km al SURESTE de ACAPULCO, GRO	16.69
1552	2023-05-30 15:40:09	21 km al SURESTE de ACAPULCO, GRO	16.7
1553	2023-05-30 15:55:28	21 km al SURESTE de ACAPULCO, GRO	16.69
1554	2023-05-30 16:16:14	21 km al SUR de OMETEPEC, GRO	16.49
1555	2023-05-30 16:40:10	29 km al SUROESTE de OMETEPEC, GRO	16.52
1556	2023-05-30 17:08:33	33 km al SUR de TELOLOAPAN, GRO	18.07
1557	2023-05-30 18:20:22	44 km al SUROESTE de SAN MARCOS, GRO	16.43
1558	2023-05-30 18:41:12	8 km al NORTE de ATOYAC DE ALVAREZ, GRO	17.29
1559	2023-05-30 19:52:23	29 km al NORTE de ZIHUATANEJO, GRO	17.91
1560	2023-05-30 23:59:18	35 km al OESTE de TECPAN, GRO	17.19
1561	2023-05-31 01:41:46	20 km al SUROESTE de OMETEPEC, GRO	16.51
1562	2023-05-31 02:24:52	14 km al SURESTE de OMETEPEC, GRO	16.58
1563	2023-05-31 02:33:39	30 km al ESTE de SAN MARCOS, GRO	16.8
1564	2023-05-31 03:04:21	24 km al NORESTE de ACAPULCO, GRO	17.04
1565	2023-05-31 09:01:18	28 km al SURESTE de SAN MARCOS, GRO	16.64
1566	2023-05-31 09:55:13	25 km al SUROESTE de OMETEPEC, GRO	16.48
1567	2023-05-31 12:12:21	25 km al SUR de ATOYAC DE ALVAREZ, GRO	16.98
1568	2023-05-31 15:18:22	14 km al SUR de COYUCA DE BENITEZ, GRO	16.88
1569	2023-05-31 17:44:29	22 km al NORESTE de COYUCA DE BENITEZ, GRO	17.18
1570	2023-05-31 17:52:28	6 km al NORTE de ZUMPANGO DEL RIO, GRO	17.71
1571	2023-05-31 21:29:28	25 km al OESTE de SAN MARCOS, GRO	16.79
1572	2023-05-31 22:08:33	16 km al SUR de OMETEPEC, GRO	16.54
1573	2023-06-01 03:19:55	45 km al SURESTE de PETATLAN, GRO	17.19
1574	2023-06-01 05:00:27	8 km al SUROESTE de SAN MARCOS, GRO	16.76
1575	2023-06-01 09:13:19	66 km al SUROESTE de OMETEPEC, GRO	16.26
1576	2023-06-01 13:04:18	37 km al SUROESTE de IGUALA, GRO	18.02
1577	2023-06-01 13:34:52	12 km al NOROESTE de TLAPA, GRO	17.58
1578	2023-06-01 16:13:10	12 km al NOROESTE de TECPAN, GRO	17.3
1579	2023-06-01 18:10:38	8 km al SURESTE de ATOYAC DE ALVAREZ, GRO	17.17
1580	2023-06-01 21:06:03	20 km al NOROESTE de SAN MARCOS, GRO	16.85
1581	2023-06-02 05:28:57	35 km al NORESTE de ZUMPANGO DEL RIO, GRO	17.95
1582	2023-06-02 05:58:43	19 km al SUR de COYUCA DE BENITEZ, GRO	16.84
1583	2023-06-02 06:33:23	22 km al SUROESTE de COYUCA DE BENITEZ, GRO	16.82
1584	2023-06-02 08:42:21	19 km al SUR de COYUCA DE BENITEZ, GRO	16.84
1585	2023-06-02 09:58:12	23 km al SUROESTE de OMETEPEC, GRO	16.52
1586	2023-06-02 15:27:24	33 km al OESTE de TECPAN, GRO	17.19
1587	2023-06-02 15:45:54	8 km al SURESTE de COYUCA DE BENITEZ, GRO	16.95
1588	2023-06-02 18:24:22	49 km al NORTE de PETATLAN, GRO	17.97
1589	2023-06-02 21:47:45	40 km al NORTE de TLAPA, GRO	17.91
1590	2023-06-02 21:51:57	25 km al SUR de SAN MARCOS, GRO	16.58
1591	2023-06-03 00:20:19	28 km al SUROESTE de OMETEPEC, GRO	16.52
1592	2023-06-03 00:26:57	22 km al ESTE de ACAPULCO, GRO	16.91
1593	2023-06-03 04:08:47	20 km al SUROESTE de OMETEPEC, GRO	16.56
1594	2023-06-03 04:19:25	9 km al NORESTE de COYUCA DE BENITEZ, GRO	17.08
1595	2023-06-03 05:33:06	17 km al NORTE de ACAPULCO, GRO	17.02

1596	2023-06-03	10:21:57	30 km al NORESTE de ACAPULCO, GRO	17.1
1597	2023-06-03	10:41:55	37 km al SURESTE de SAN MARCOS, GRO	16.65
1598	2023-06-03	13:14:33	27 km al NORTE de PETATLAN, GRO	17.78
1599	2023-06-03	14:57:22	12 km al ESTE de PETATLAN, GRO	17.55
1600	2023-06-03	15:20:24	12 km al OESTE de SAN MARCOS, GRO	16.78
1601	2023-06-03	16:33:56	31 km al SUROESTE de COYUCA DE BENITEZ, GRO	16.75
1602	2023-06-04	03:49:48	23 km al NORESTE de SAN MARCOS, GRO	16.97
1603	2023-06-04	04:28:13	20 km al NORESTE de ZIHUATANEJO, GRO	17.73
1604	2023-06-04	05:06:12	26 km al SURESTE de ACAPULCO, GRO	16.74
1605	2023-06-04	07:03:40	49 km al OESTE de OMETEPEC, GRO	16.66
1606	2023-06-04	09:48:24	35 km al SUROESTE de OMETEPEC, GRO	16.46
1607	2023-06-04	11:53:29	22 km al SUROESTE de OMETEPEC, GRO	16.5
1608	2023-06-04	12:52:05	20 km al SURESTE de CD ALTAMIRANO, GRO	18.23
1609	2023-06-04	15:04:26	31 km al SUR de ATOYAC DE ALVAREZ, GRO	16.93
1610	2023-06-04	20:45:50	34 km al OESTE de CD ALTAMIRANO, GRO	18.3
1611	2023-06-05	00:50:54	68 km al SUROESTE de COYUCA DE BENITEZ, GRO	16.6
1612	2023-06-05	01:00:32	34 km al SURESTE de PETATLAN, GRO	17.28
1613	2023-06-05	01:05:17	39 km al SURESTE de PETATLAN, GRO	17.23
1614	2023-06-05	03:36:34	27 km al SUR de PETATLAN, GRO	17.3
1615	2023-06-06	01:23:01	18 km al ESTE de ACAPULCO, GRO	16.83
1616	2023-06-06	03:24:32	7 km al SUROESTE de ARCELIA, GRO	18.26
1617	2023-06-06	06:23:06	30 km al SUROESTE de COYUCA DE BENITEZ, GRO	16.8
1618	2023-06-06	12:48:08	8 km al NORTE de CD ALTAMIRANO, GRO	18.43
1619	2023-06-06	15:20:36	24 km al NOROESTE de OMETEPEC, GRO	16.78
1620	2023-06-06	15:40:02	31 km al SUROESTE de COYUCA DE BENITEZ, GRO	16.86
1621	2023-06-06	17:16:39	26 km al NORESTE de COYUCA DE BENITEZ, GRO	17.16
1622	2023-06-06	18:06:42	13 km al SURESTE de ATOYAC DE ALVAREZ, GRO	17.14
1623	2023-06-06	18:59:57	23 km al SURESTE de ACAPULCO, GRO	16.81
1624	2023-06-06	19:00:06	26 km al ESTE de ACAPULCO, GRO	16.81
1625	2023-06-07	01:08:21	18 km al SUROESTE de TELOLOAPAN, GRO	18.24
1626	2023-06-07	02:28:57	18 km al SURESTE de ATOYAC DE ALVAREZ, GRO	17.08
1627	2023-06-07	15:42:01	38 km al NORESTE de OMETEPEC, GRO	16.96
1628	2023-06-07	20:29:51	59 km al SUROESTE de COYUCA DE BENITEZ, GRO	16.57
1629	2023-06-07	23:54:26	8 km al SUR de ARCELIA, GRO	18.25
1630	2023-06-08	00:02:07	18 km al NORTE de SAN MARCOS, GRO	16.96
1631	2023-06-08	03:46:01	29 km al NOROESTE de OMETEPEC, GRO	16.86
1632	2023-06-08	03:53:41	31 km al SUROESTE de COYUCA DE BENITEZ, GRO	16.86
1633	2023-06-08	04:51:07	38 km al SURESTE de SAN MARCOS, GRO	16.48
1634	2023-06-08	21:36:51	32 km al SUR de ACAPULCO, GRO	16.59
1635	2023-06-08	21:49:49	31 km al SURESTE de ACAPULCO, GRO	16.7
1636	2023-06-08	22:00:36	31 km al SUROESTE de SAN MARCOS, GRO	16.7
1637	2023-06-09	04:39:01	57 km al SUROESTE de TLAPA, GRO	17.1
1638	2023-06-09	10:54:42	40 km al NORESTE de ACAPULCO, GRO	17.12
1639	2023-06-09	17:37:37	6 km al SUROESTE de COYUCA DE BENITEZ, GRO	16.98
1640	2023-06-09	17:38:55	7 km al SUROESTE de COYUCA DE BENITEZ, GRO	16.96
1641	2023-06-09	17:41:29	8 km al SUROESTE de COYUCA DE BENITEZ, GRO	16.96
1642	2023-06-09	18:31:44	18 km al SURESTE de SAN MARCOS, GRO	16.65
1643	2023-06-09	18:55:57	21 km al ESTE de SAN MARCOS, GRO	16.75
1644	2023-06-09	18:57:01	23 km al SURESTE de SAN MARCOS, GRO	16.67

1645	2023-06-09 22:33:37	24 km al NORESTE de SAN MARCOS, GRO	16.85
1646	2023-06-09 22:35:23	11 km al NORTE de ACAPULCO, GRO	16.97
1647	2023-06-09 22:40:12	46 km al ESTE de SAN MARCOS, GRO	16.73
1648	2023-06-09 22:56:43	15 km al SUR de COYUCA DE BENITEZ, GRO	16.87
1649	2023-06-09 23:25:12	42 km al NORESTE de COYUCA DE BENITEZ, GRO	17.25
1650	2023-06-09 23:30:16	19 km al SUROESTE de OMETEPEC, GRO	16.52
1651	2023-06-10 00:24:21	9 km al SUROESTE de TELOLOAPAN, GRO	18.29
1652	2023-06-10 00:29:47	4 km al ESTE de COYUCA DE BENITEZ, GRO	17
1653	2023-06-10 04:05:49	16 km al NORESTE de COYUCA DE BENITEZ, GRO	17.14
1654	2023-06-11 00:19:11	44 km al SURESTE de SAN MARCOS, GRO	16.59
1655	2023-06-11 04:34:33	26 km al NOROESTE de SAN MARCOS, GRO	16.99
1656	2023-06-11 06:12:46	12 km al OESTE de SAN MARCOS, GRO	16.79
1657	2023-06-11 06:28:08	25 km al NOROESTE de SAN MARCOS, GRO	16.98
1658	2023-06-11 06:50:11	19 km al OESTE de ACAPULCO, GRO	16.83
1659	2023-06-11 08:00:56	18 km al NOROESTE de COYUCA DE BENITEZ, GRO	17.14
1660	2023-06-11 08:17:26	24 km al SURESTE de SAN MARCOS, GRO	16.71
1661	2023-06-11 10:20:47	27 km al NOROESTE de SAN MARCOS, GRO	16.98
1662	2023-06-11 10:54:32	47 km al ESTE de SAN MARCOS, GRO	16.75
1663	2023-06-11 11:45:08	24 km al NORESTE de ACAPULCO, GRO	17.03
1664	2023-06-11 13:13:58	12 km al SURESTE de ACAPULCO, GRO	16.77
1665	2023-06-11 13:52:51	32 km al SURESTE de CD ALTAMIRANO, GRO	18.12
1666	2023-06-11 15:40:02	13 km al SUR de ZIHUATANEJO, GRO	17.53
1667	2023-06-11 19:13:22	17 km al SUROESTE de COYUCA DE BENITEZ, GRO	16.87
1668	2023-06-12 00:23:06	16 km al NORESTE de ACAPULCO, GRO	17
1669	2023-06-12 03:57:09	56 km al SUROESTE de SAN MARCOS, GRO	16.32
1670	2023-06-12 13:41:44	40 km al SURESTE de PETATLAN, GRO	17.22
1671	2023-06-12 15:40:19	26 km al SUROESTE de PETATLAN, GRO	17.42
1672	2023-06-12 19:24:34	30 km al NORESTE de ACAPULCO, GRO	17.08
1673	2023-06-12 21:53:49	23 km al ESTE de ACAPULCO, GRO	16.87
1674	2023-06-12 22:42:50	15 km al NORESTE de PETATLAN, GRO	17.61
1675	2023-06-13 00:03:05	12 km al ESTE de COYUCA DE BENITEZ, GRO	16.98
1676	2023-06-13 00:21:44	48 km al NOROESTE de OMETEPEC, GRO	16.83
1677	2023-06-13 02:11:06	7 km al NORESTE de COYUCA DE BENITEZ, GRO	17.06
1678	2023-06-13 03:19:33	17 km al OESTE de SAN MARCOS, GRO	16.83
1679	2023-06-13 03:32:47	17 km al OESTE de SAN MARCOS, GRO	16.83
1680	2023-06-13 12:09:02	5 km al NOROESTE de SAN MARCOS, GRO	16.83
1681	2023-06-13 13:09:42	17 km al NORESTE de ACAPULCO, GRO	17.01
1682	2023-06-13 14:08:22	20 km al NOROESTE de TECPAN, GRO	17.33
1683	2023-06-13 21:05:41	29 km al SUROESTE de OMETEPEC, GRO	16.59
1684	2023-06-13 22:57:28	54 km al SURESTE de SAN MARCOS, GRO	16.47
1685	2023-06-14 00:04:04	10 km al NORESTE de ATOYAC DE ALVAREZ, GRO	17.29
1686	2023-06-14 01:41:52	22 km al OESTE de SAN MARCOS, GRO	16.81
1687	2023-06-14 03:47:57	26 km al NOROESTE de SAN MARCOS, GRO	16.94
1688	2023-06-14 05:15:48	54 km al SUROESTE de CD ALTAMIRANO, GRO	18.04
1689	2023-06-14 12:34:21	85 km al SURESTE de SAN MARCOS, GRO	16.13
1690	2023-06-14 12:35:39	85 km al SURESTE de SAN MARCOS, GRO	16.12
1691	2023-06-14 14:42:41	36 km al SUROESTE de OMETEPEC, GRO	16.45
1692	2023-06-14 15:50:24	19 km al ESTE de ARCELIA, GRO	18.36
1693	2023-06-14 17:37:10	46 km al SUROESTE de ZIHUATANEJO, GRO	17.4

1694	2023-06-15 02:27:26	43 km al SURESTE de SAN MARCOS, GRO	16.44
1695	2023-06-15 02:37:15	19 km al SUR de TECPAN, GRO	17.05
1696	2023-06-15 04:46:20	24 km al SURESTE de SAN MARCOS, GRO	16.74
1697	2023-06-15 06:33:27	22 km al NOROESTE de COYUCA DE BENITEZ, GRO	17.15
1698	2023-06-15 13:28:15	25 km al ESTE de SAN MARCOS, GRO	16.74
1699	2023-06-15 15:52:35	8 km al NOROESTE de ACAPULCO, GRO	16.93
1700	2023-06-15 18:49:50	32 km al NOROESTE de ZUMPANGO DEL RIO, GRO	17.82
1701	2023-06-15 19:45:46	21 km al SUR de TECPAN, GRO	17.03
1702	2023-06-15 22:07:58	33 km al NORESTE de SAN MARCOS, GRO	16.98
1703	2023-06-16 11:52:43	31 km al NORESTE de SAN MARCOS, GRO	16.94
1704	2023-06-16 12:36:55	13 km al SUROESTE de PETATLAN, GRO	17.43
1705	2023-06-16 12:53:50	46 km al SURESTE de SAN MARCOS, GRO	16.54
1706	2023-06-16 14:36:42	51 km al SURESTE de TLAPA, GRO	17.2
1707	2023-06-16 21:12:22	36 km al SUROESTE de OMETEPEC, GRO	16.47
1708	2023-06-16 21:28:16	11 km al NORESTE de ZIHUATANEJO, GRO	17.68
1709	2023-06-16 21:55:04	11 km al NORESTE de COYUCA DE BENITEZ, GRO	17.09
1710	2023-06-16 22:43:16	18 km al SUROESTE de OMETEPEC, GRO	16.53
1711	2023-06-16 23:15:54	82 km al SUR de PETATLAN, GRO	16.8
1712	2023-06-17 00:47:28	23 km al SUROESTE de OMETEPEC, GRO	16.49
1713	2023-06-17 01:56:30	19 km al SURESTE de SAN MARCOS, GRO	16.65
1714	2023-06-17 04:35:30	42 km al NOROESTE de TLAPA, GRO	17.89
1715	2023-06-17 06:12:38	28 km al SUR de TECPAN, GRO	16.97
1716	2023-06-17 09:49:17	18 km al ESTE de ACAPULCO, GRO	16.89
1717	2023-06-17 11:52:48	88 km al SUR de SAN MARCOS, GRO	16.02
1718	2023-06-17 12:15:55	28 km al SURESTE de TIXTLA, GRO	17.33
1719	2023-06-17 14:32:31	5 km al SURESTE de COYUCA DE BENITEZ, GRO	16.98
1720	2023-06-17 14:33:29	19 km al SUROESTE de OMETEPEC, GRO	16.62
1721	2023-06-17 16:54:19	25 km al SURESTE de SAN MARCOS, GRO	16.69
1722	2023-06-17 16:54:56	25 km al ESTE de SAN MARCOS, GRO	16.83
1723	2023-06-17 16:56:28	26 km al SURESTE de SAN MARCOS, GRO	16.72
1724	2023-06-17 17:53:32	12 km al OESTE de SAN MARCOS, GRO	16.8
1725	2023-06-18 05:19:10	32 km al SUR de ATOYAC DE ALVAREZ, GRO	16.92
1726	2023-06-18 05:57:46	13 km al SURESTE de SAN MARCOS, GRO	16.7
1727	2023-06-18 06:09:29	14 km al NORESTE de COYUCA DE BENITEZ, GRO	17.06
1728	2023-06-18 06:37:08	38 km al NORESTE de ACAPULCO, GRO	17.14
1729	2023-06-18 09:32:20	16 km al NORESTE de SAN MARCOS, GRO	16.93
1730	2023-06-18 11:01:27	31 km al SUR de ACAPULCO, GRO	16.59
1731	2023-06-18 12:33:20	37 km al SURESTE de SAN MARCOS, GRO	16.48
1732	2023-06-18 15:10:44	38 km al NOROESTE de ZIHUATANEJO, GRO	17.87
1733	2023-06-18 17:27:40	33 km al SUROESTE de COYUCA DE BENITEZ, GRO	16.91
1734	2023-06-19 03:17:36	27 km al SUR de ATOYAC DE ALVAREZ, GRO	16.97
1735	2023-06-19 03:54:15	2 km al OESTE de SAN MARCOS, GRO	16.79
1736	2023-06-19 11:23:47	76 km al SUROESTE de COYUCA DE BENITEZ, GRO	16.5
1737	2023-06-19 17:48:13	49 km al ESTE de SAN MARCOS, GRO	16.72
1738	2023-06-19 18:33:39	32 km al ESTE de SAN MARCOS, GRO	16.73
1739	2023-06-19 20:59:55	20 km al NORTE de OMETEPEC, GRO	16.87
1740	2023-06-19 23:55:52	24 km al OESTE de SAN MARCOS, GRO	16.8
1741	2023-06-20 00:33:54	32 km al NOROESTE de SAN MARCOS, GRO	17.07
1742	2023-06-20 01:43:22	28 km al NORESTE de ACAPULCO, GRO	17.11

1743	2023-06-20 02:25:51	14 km al NOROESTE de ATOYAC DE ALVAREZ, GRO	17.29
1744	2023-06-20 02:37:10	32 km al NOROESTE de SAN MARCOS, GRO	17.05
1745	2023-06-20 03:49:35	12 km al OESTE de ACAPULCO, GRO	16.87
1746	2023-06-20 04:23:02	24 km al ESTE de SAN MARCOS, GRO	16.75
1747	2023-06-20 05:07:53	13 km al SUROESTE de OMETEPEC, GRO	16.57
1748	2023-06-20 06:10:53	24 km al SUR de OMETEPEC, GRO	16.47
1749	2023-06-20 09:37:02	16 km al SUROESTE de OMETEPEC, GRO	16.56
1750	2023-06-20 12:23:14	95 km al SUROESTE de OMETEPEC, GRO	15.95
1751	2023-06-20 15:11:11	35 km al NORESTE de ACAPULCO, GRO	17.07
1752	2023-06-20 19:03:05	22 km al NORESTE de COYUCA DE BENITEZ, GRO	17.16
1753	2023-06-21 00:40:59	18 km al SUROESTE de OMETEPEC, GRO	16.53
1754	2023-06-21 01:28:11	34 km al NORESTE de SAN MARCOS, GRO	17.08
1755	2023-06-21 04:52:17	25 km al SURESTE de SAN MARCOS, GRO	16.58
1756	2023-06-21 05:38:23	8 km al SUROESTE de SAN MARCOS, GRO	16.73
1757	2023-06-21 05:45:01	22 km al NORESTE de COYUCA DE BENITEZ, GRO	17.14
1758	2023-06-21 06:33:14	7 km al OESTE de OMETEPEC, GRO	16.69
1759	2023-06-21 07:04:44	50 km al SUROESTE de OMETEPEC, GRO	16.26
1760	2023-06-21 07:43:38	6 km al SUROESTE de ATOYAC DE ALVAREZ, GRO	17.18
1761	2023-06-21 09:35:46	19 km al SUR de PETATLAN, GRO	17.37
1762	2023-06-21 12:57:55	53 km al NOROESTE de ZUMPANGO DEL RIO, GRO	17.88
1763	2023-06-21 14:50:37	51 km al NORESTE de PETATLAN, GRO	17.82
1764	2023-06-21 16:37:45	27 km al SUROESTE de OMETEPEC, GRO	16.59
1765	2023-06-21 20:10:08	16 km al SUR de OMETEPEC, GRO	16.54
1766	2023-06-21 21:39:35	43 km al SUROESTE de CD ALTAMIRANO, GRO	18.19
1767	2023-06-22 00:55:30	35 km al SUROESTE de CD DE HUITZUCO, GRO	18.02
1768	2023-06-22 03:34:28	41 km al NOROESTE de ZUMPANGO DEL RIO, GRO	17.84
1769	2023-06-22 05:33:37	24 km al SURESTE de OMETEPEC, GRO	16.48
1770	2023-06-22 20:17:45	35 km al SURESTE de SAN MARCOS, GRO	16.51
1771	2023-06-22 20:42:22	17 km al NORESTE de SAN MARCOS, GRO	16.93
1772	2023-06-22 21:07:34	16 km al OESTE de ACAPULCO, GRO	16.84
1773	2023-06-22 22:40:58	16 km al SURESTE de CD ALTAMIRANO, GRO	18.28
1774	2023-06-23 02:07:50	43 km al NORESTE de TLAPA, GRO	17.81
1775	2023-06-23 05:54:51	11 km al SUR de OMETEPEC, GRO	16.58
1776	2023-06-23 06:32:29	27 km al SURESTE de ACAPULCO, GRO	16.78
1777	2023-06-23 06:39:16	31 km al SUROESTE de OMETEPEC, GRO	16.45
1778	2023-06-23 09:19:53	37 km al SUROESTE de CHILPANCINGO, GRO	17.27
1779	2023-06-23 15:42:42	12 km al NORESTE de SAN MARCOS, GRO	16.9
1780	2023-06-23 19:41:28	52 km al SUR de ARCELIA, GRO	17.85
1781	2023-06-23 20:13:37	19 km al SURESTE de OMETEPEC, GRO	16.58
1782	2023-06-23 21:46:27	15 km al NORTE de TECPAN, GRO	17.36
1783	2023-06-23 23:01:25	5 km al OESTE de SAN MARCOS, GRO	16.79
1784	2023-06-23 23:15:11	45 km al SURESTE de SAN MARCOS, GRO	16.5
1785	2023-06-23 23:34:16	38 km al NOROESTE de ZIHUATANEJO, GRO	17.98
1786	2023-06-24 00:31:23	33 km al SUR de ATOYAC DE ALVAREZ, GRO	16.91
1787	2023-06-24 01:45:17	28 km al SUR de COYUCA DE BENITEZ, GRO	16.76
1788	2023-06-24 02:22:10	45 km al SURESTE de SAN MARCOS, GRO	16.5
1789	2023-06-24 02:22:46	43 km al SURESTE de SAN MARCOS, GRO	16.51
1790	2023-06-24 02:26:06	45 km al SURESTE de SAN MARCOS, GRO	16.49
1791	2023-06-24 02:46:13	45 km al SURESTE de SAN MARCOS, GRO	16.49

1792	2023-06-24 02:49:59	43 km al SURESTE de SAN MARCOS, GRO	16.5
1793	2023-06-24 02:51:14	45 km al SURESTE de SAN MARCOS, GRO	16.49
1794	2023-06-24 02:52:49	44 km al SURESTE de SAN MARCOS, GRO	16.5
1795	2023-06-24 02:53:25	44 km al SURESTE de SAN MARCOS, GRO	16.53
1796	2023-06-24 03:02:01	45 km al SURESTE de SAN MARCOS, GRO	16.49
1797	2023-06-24 03:22:40	46 km al SURESTE de SAN MARCOS, GRO	16.47
1798	2023-06-24 03:27:53	45 km al SURESTE de SAN MARCOS, GRO	16.5
1799	2023-06-24 03:31:35	44 km al SURESTE de SAN MARCOS, GRO	16.5
1800	2023-06-24 03:35:20	44 km al SURESTE de SAN MARCOS, GRO	16.51
1801	2023-06-24 03:37:04	46 km al SURESTE de SAN MARCOS, GRO	16.48
1802	2023-06-24 03:38:31	45 km al SURESTE de SAN MARCOS, GRO	16.48
1803	2023-06-24 03:56:04	44 km al SURESTE de SAN MARCOS, GRO	16.51
1804	2023-06-24 04:05:43	44 km al SURESTE de SAN MARCOS, GRO	16.5
1805	2023-06-24 04:19:26	45 km al SURESTE de SAN MARCOS, GRO	16.5
1806	2023-06-24 04:31:02	44 km al SURESTE de SAN MARCOS, GRO	16.49
1807	2023-06-24 05:41:43	46 km al SURESTE de SAN MARCOS, GRO	16.48
1808	2023-06-24 06:39:39	24 km al SURESTE de ACAPULCO, GRO	16.68
1809	2023-06-24 09:08:43	46 km al SURESTE de SAN MARCOS, GRO	16.57
1810	2023-06-24 14:16:16	15 km al SUROESTE de OMETEPEC, GRO	16.55
1811	2023-06-24 14:39:34	26 km al NOROESTE de SAN MARCOS, GRO	16.86
1812	2023-06-24 15:14:27	24 km al OESTE de SAN MARCOS, GRO	16.8
1813	2023-06-24 15:45:18	16 km al NOROESTE de COYUCA DE BENITEZ, GRO	17.08
1814	2023-06-24 20:34:23	37 km al SURESTE de PETATLAN, GRO	17.24
1815	2023-06-24 21:01:59	23 km al SURESTE de OMETEPEC, GRO	16.5
1816	2023-06-24 23:05:17	34 km al SURESTE de SAN MARCOS, GRO	16.65
1817	2023-06-25 00:58:47	14 km al NORESTE de COYUCA DE BENITEZ, GRO	17.1
1818	2023-06-25 02:14:06	14 km al SUROESTE de COYUCA DE BENITEZ, GRO	16.88
1819	2023-06-25 04:28:19	15 km al SURESTE de OMETEPEC, GRO	16.56
1820	2023-06-25 05:08:52	39 km al NORESTE de SAN MARCOS, GRO	17.06
1821	2023-06-25 06:06:47	27 km al SURESTE de SAN MARCOS, GRO	16.57
1822	2023-06-25 06:43:31	37 km al NOROESTE de TECPAN, GRO	17.33
1823	2023-06-25 09:44:01	24 km al SUR de PETATLAN, GRO	17.32
1824	2023-06-25 10:46:06	28 km al SUROESTE de SAN MARCOS, GRO	16.69
1825	2023-06-26 03:11:57	80 km al SUROESTE de OMETEPEC, GRO	16.16
1826	2023-06-26 03:20:29	77 km al SUROESTE de OMETEPEC, GRO	16.2
1827	2023-06-26 03:27:47	75 km al SUROESTE de OMETEPEC, GRO	16.21
1828	2023-06-26 04:17:41	37 km al NORESTE de OMETEPEC, GRO	16.91
1829	2023-06-26 04:26:41	28 km al SUR de CD ALTAMIRANO, GRO	18.11
1830	2023-06-26 04:47:45	7 km al SUROESTE de COYUCA DE BENITEZ, GRO	16.95
1831	2023-06-26 06:45:25	37 km al NORESTE de SAN MARCOS, GRO	17.12
1832	2023-06-26 07:01:09	43 km al NOROESTE de OMETEPEC, GRO	16.95
1833	2023-06-26 07:51:30	17 km al SUROESTE de OMETEPEC, GRO	16.54
1834	2023-06-26 07:56:07	20 km al SUR de COYUCA DE BENITEZ, GRO	16.83
1835	2023-06-26 22:45:48	34 km al NORESTE de CHILAPA DE ALVAREZ, GRO	17.86
1836	2023-06-26 23:15:32	41 km al NOROESTE de ZIHUATANEJO, GRO	17.96
1837	2023-06-27 02:37:23	16 km al NORTE de ACAPULCO, GRO	17.01
1838	2023-06-27 05:18:31	43 km al SURESTE de SAN MARCOS, GRO	16.55
1839	2023-06-27 08:36:53	22 km al NORESTE de SAN MARCOS, GRO	16.88
1840	2023-06-27 13:43:56	11 km al SURESTE de ACAPULCO, GRO	16.83

1841	2023-06-27	16:23:47	22 km al SUR de PETATLAN, GRO	17.34
1842	2023-06-27	16:32:22	75 km al SUROESTE de OMETEPEC, GRO	16.08
1843	2023-06-27	17:24:46	7 km al NOROESTE de SAN MARCOS, GRO	16.85
1844	2023-06-27	17:56:22	26 km al SURESTE de SAN MARCOS, GRO	16.67
1845	2023-06-28	03:46:30	6 km al ESTE de ATOYAC DE ALVAREZ, GRO	17.2
1846	2023-06-28	03:50:09	24 km al SURESTE de SAN MARCOS, GRO	16.74
1847	2023-06-28	05:05:42	21 km al NOROESTE de TELOLOAPAN, GRO	18.51
1848	2023-06-28	06:43:02	22 km al ESTE de SAN MARCOS, GRO	16.76
1849	2023-06-28	07:09:05	37 km al NORTE de OMETEPEC, GRO	17.02
1850	2023-06-28	08:40:56	14 km al NORESTE de OMETEPEC, GRO	16.74
1851	2023-06-28	09:12:05	15 km al NOROESTE de SAN MARCOS, GRO	16.83
1852	2023-06-28	16:49:51	24 km al SUROESTE de COYUCA DE BENITEZ, GRO	16.83
1853	2023-06-28	19:36:12	16 km al OESTE de SAN MARCOS, GRO	16.79
1854	2023-06-28	21:37:49	13 km al SUROESTE de SAN MARCOS, GRO	16.69
1855	2023-06-28	22:46:42	8 km al OESTE de PETATLAN, GRO	17.54
1856	2023-06-29	00:05:39	20 km al SUR de TECPAN, GRO	17.04
1857	2023-06-29	01:21:25	19 km al SUROESTE de SAN MARCOS, GRO	16.65
1858	2023-06-29	02:48:43	17 km al NORESTE de ACAPULCO, GRO	17.02
1859	2023-06-29	07:51:16	78 km al SUROESTE de OMETEPEC, GRO	16.06
1860	2023-06-29	14:06:39	22 km al OESTE de COYUCA DE BENITEZ, GRO	16.97
1861	2023-06-29	14:14:23	21 km al NOROESTE de SAN MARCOS, GRO	16.95
1862	2023-06-29	20:29:17	10 km al NOROESTE de OMETEPEC, GRO	16.74
1863	2023-06-29	22:43:34	78 km al SUROESTE de SAN MARCOS, GRO	16.12
1864	2023-06-29	23:54:29	7 km al OESTE de SAN MARCOS, GRO	16.78
1865	2023-06-30	00:34:10	53 km al OESTE de OMETEPEC, GRO	16.65
1866	2023-06-30	04:08:01	26 km al NORESTE de COYUCA DE BENITEZ, GRO	17.23
1867	2023-06-30	04:24:28	7 km al SUROESTE de SAN MARCOS, GRO	16.78
1868	2023-06-30	05:20:39	55 km al NOROESTE de OMETEPEC, GRO	16.93
1869	2023-06-30	08:18:27	57 km al SUROESTE de OMETEPEC, GRO	16.44
1870	2023-06-30	16:54:46	27 km al SUROESTE de OMETEPEC, GRO	16.46
1871	2023-06-30	19:22:39	30 km al SUROESTE de SAN MARCOS, GRO	16.68
1872	2023-06-30	20:35:22	22 km al NORESTE de SAN MARCOS, GRO	16.97
1873	2023-07-01	00:58:52	11 km al SUR de OMETEPEC, GRO	16.58
1874	2023-07-01	01:00:51	34 km al NORESTE de ACAPULCO, GRO	17.04
1875	2023-07-01	05:39:35	33 km al SURESTE de SAN MARCOS, GRO	16.71
1876	2023-07-01	06:20:26	22 km al SURESTE de SAN MARCOS, GRO	16.72
1877	2023-07-01	06:44:12	22 km al SUROESTE de ATOYAC DE ALVAREZ, GRO	17.02
1878	2023-07-01	07:04:22	21 km al SUROESTE de ATOYAC DE ALVAREZ, GRO	17.04
1879	2023-07-01	15:44:48	24 km al NORESTE de ZIHUATANEJO, GRO	17.79
1880	2023-07-01	22:03:42	31 km al SURESTE de ACAPULCO, GRO	16.7
1881	2023-07-01	22:58:05	17 km al NORESTE de COYUCA DE BENITEZ, GRO	17.06
1882	2023-07-02	06:27:10	22 km al SUR de COYUCA DE BENITEZ, GRO	16.81
1883	2023-07-02	06:45:27	23 km al OESTE de SAN MARCOS, GRO	16.84
1884	2023-07-02	11:46:01	16 km al NORTE de TLAPA, GRO	17.69
1885	2023-07-02	15:33:54	10 km al SUROESTE de SAN MARCOS, GRO	16.73
1886	2023-07-02	15:46:18	13 km al SUROESTE de SAN MARCOS, GRO	16.71
1887	2023-07-02	20:38:03	20 km al SUR de SAN MARCOS, GRO	16.62
1888	2023-07-03	01:56:42	6 km al NOROESTE de ACAPULCO, GRO	16.91
1889	2023-07-03	02:10:34	89 km al SUROESTE de TECPAN, GRO	16.46

% representación nacional

15.19

Longitud	Prof.(Km)	Magnitud	Municipio	Región
-99.56	8.4	3.6	SAN MARCOS	COSTA CHICA
-99.36	18	3.5	SAN MARCOS	COSTA CHICA
-101.57	38.2	3.7	ZIHUATANEJO DE AZUETA	COSTA GRANDE
-99.54	2.1	3.7	SAN MARCOS	COSTA CHICA
-100.87	4	3.6	TECPAN	COSTA GRANDE
-99.34	9.2	3.6	SAN MARCOS	COSTA CHICA
-98.54	7.1	3.3	OMETEPEC	COSTA CHICA
-100.78	72.8	3.9	CD ALTAMIRANO	TIERRA CALIENTE
-99.52	52.6	3.3	SAN MARCOS	COSTA CHICA
-99.38	35.2	3.5	HUITZUCO	NORTE
-99.75	6.9	3.4	ACAPULCO	ACAPULCO
-98.18	38.5	3.3	OMETEPEC	COSTA CHICA
-100.69	5	3.4	TECPAN	COSTA GRANDE
-101.61	16.1	3.7	ZIHUATANEJO DE AZUETA	COSTA GRANDE
-100.73	5	3.4	TECPAN	COSTA GRANDE
-100.6	51.3	3.8	CD ALTAMIRANO	TIERRA CALIENTE
-100.03	44.1	3.7	COYUCA DE BENITEZ	COSTA GRANDE
-99.6	17.2	3.8	SAN MARCOS	COSTA CHICA
-99.87	2.7	3.1	ACAPULCO	ACAPULCO
-100.45	5.9	3.6	ATOYAC DE ALVAREZ	COSTA GRANDE
-98.43	26.5	3	OMETEPEC	COSTA CHICA
-100.4	10	2.7	ATOYAC DE ALVAREZ	COSTA GRANDE
-100.06	12.8	3.9	COYUCA DE BENITEZ	COSTA GRANDE
-100.14	12	3.8	COYUCA DE BENITEZ	COSTA GRANDE
-98.39	29.8	3.9	OMETEPEC	COSTA CHICA
-100.05	5	3.6	COYUCA DE BENITEZ	COSTA GRANDE
-100.09	13.4	2.8	ACAPULCO	ACAPULCO
-100.06	3.4	3.1	COYUCA DE BENITEZ	COSTA GRANDE
-99.56	33.3	3.7	SAN MARCOS	COSTA CHICA
-99.32	10	3.3	SAN MARCOS	COSTA CHICA
-98.88	34.7	3.6	SAN MARCOS	COSTA CHICA
-99.48	30.8	3.5	SAN MARCOS	COSTA CHICA
-99.32	30.9	3.7	SAN MARCOS	COSTA CHICA
-100.66	3	4	TECPAN	COSTA GRANDE
-100.99	9.1	3.3	TECPAN	COSTA GRANDE
-100.86	51.9	3.8	CD ALTAMIRANO	TIERRA CALIENTE
-99.69	5.1	3.8	ACAPULCO	ACAPULCO
-99.27	33.9	3.6	SAN MARCOS	COSTA CHICA
-98.96	39	3.4	SAN MARCOS	COSTA CHICA
-101.32	10	4.2	PETATLÁN	COSTA GRANDE
-99.1	18.8	3.2	SAN MARCOS	COSTA CHICA
-99.07	7.7	3.3	SAN MARCOS	COSTA CHICA

-99.59	57.1	3.2	ZUMPANGO DEL RIO	CENTRO
-100.47	15	3.7	COYUCA DE BENITEZ	COSTA GRANDE
-98.36	52.4	3.5	TLAPA DE COMONFORT	MONTANA
-100.57	67.9	3.9	CD ALTAMIRANO	TIERRA CALIENTE
-98.55	6.8	3.6	OMETEPEC	COSTA CHICA
-99.79	7.6	3.2	ACAPULCO	ACAPULCO
-100.66	3	3.9	TECPAN	COSTA GRANDE
-100.64	7.7	3.5	TECPAN	COSTA GRANDE
-98.91	5.1	3.7	OMETEPEC	COSTA CHICA
-98.58	15.6	3.3	OMETEPEC	COSTA CHICA
-101.34	16.4	3.3	PETATLÁN	COSTA GRANDE
-98.92	16.9	3.6	OMETEPEC	COSTA CHICA
-99.14	18	3.4	SAN MARCOS	COSTA CHICA
-98.5	6.6	3.6	OMETEPEC	COSTA CHICA
-99.55	31.8	3.1	SAN MARCOS	COSTA CHICA
-99.12	51.7	3	SAN MARCOS	COSTA CHICA
-100.99	16	3.4	TECPAN	COSTA GRANDE
-99.74	26.4	3.1	ACAPULCO	ACAPULCO
-100.72	63.7	4	CD ALTAMIRANO	TIERRA CALIENTE
-99.89	7.6	3.4	ACAPULCO	ACAPULCO
-100.72	5	3.5	TECPAN	COSTA GRANDE
-99.54	13	3.6	SAN MARCOS	COSTA CHICA
-99.32	24.4	3.3	SAN MARCOS	COSTA CHICA
-98.47	15.7	3.5	OMETEPEC	COSTA CHICA
-101.69	43.3	3.9	ZIHUATANEJO DE AZUETA	COSTA GRANDE
-100.43	11.1	3.6	ATOYAC DE ALVAREZ	COSTA GRANDE
-98.6	13.7	3.6	OMETEPEC	COSTA CHICA
-100.49	41.1	3.8	ATOYAC DE ALVAREZ	COSTA GRANDE
-101.54	49.7	3.7	ZIHUATANEJO DE AZUETA	COSTA GRANDE
-100.52	5.6	4	COYUCA DE BENITEZ	COSTA GRANDE
-99.33	9.1	3.4	SAN MARCOS	COSTA CHICA
-98.44	43.9	3.4	OMETEPEC	COSTA CHICA
-98.32	31.3	3.4	OMETEPEC	COSTA CHICA
-100.55	9.7	4	COYUCA DE BENITEZ	COSTA GRANDE
-99.32	38.2	3.1	SAN MARCOS	COSTA CHICA
-98.48	7.1	3.5	OMETEPEC	COSTA CHICA
-99.76	34.9	3	ACAPULCO	ACAPULCO
-99.4	9	3	SAN MARCOS	COSTA CHICA
-99.64	3.1	3.3	SAN MARCOS	COSTA CHICA
-99.45	4.7	3.8	SAN MARCOS	COSTA CHICA
-101.59	25.4	3.8	ZIHUATANEJO DE AZUETA	COSTA GRANDE
-100.2	11.4	3.8	COYUCA DE BENITEZ	COSTA GRANDE
-98.56	16.1	3.1	OMETEPEC	COSTA CHICA
-100.57	10	2.8	TECPAN	COSTA GRANDE
-101.01	59	3.3	PETATLÁN	COSTA GRANDE
-98.55	2.1	3.5	OMETEPEC	COSTA CHICA
-101.18	10	3.4	TECPAN	COSTA GRANDE
-100.84	12.3	4.2	TECPAN	COSTA GRANDE
-100.21	2.2	3.2	COYUCA DE BENITEZ	COSTA GRANDE
-100.68	2.4	3.3	TECPAN	COSTA GRANDE
-100.62	10	3.5	COYUCA DE BENITEZ	COSTA GRANDE
-99.78	38.5	3.2	ACAPULCO	ACAPULCO
-100.71	5	3.6	TECPAN	COSTA GRANDE
-100.72	5	3.5	TECPAN	COSTA GRANDE

-100.72	5	3.9	TECPAN	COSTA GRANDE
-99.59	3	3.5	SAN MARCOS	COSTA CHICA
-98.56	5	3.4	OMETEPEC	COSTA CHICA
-100.72	5	4	TECPAN	COSTA GRANDE
-100.58	40.5	3.9	TECPAN	COSTA GRANDE
-100.01	5.5	3.7	COYUCA DE BENITEZ	COSTA GRANDE
-98.89	17.2	3.5	OMETEPEC	COSTA CHICA
-98.24	3.1	3	OMETEPEC	COSTA CHICA
-99.58	10.4	3.1	SAN MARCOS	COSTA CHICA
-99.06	13.1	3.3	SAN MARCOS	COSTA CHICA
-99.05	14.7	3.9	SAN MARCOS	COSTA CHICA
-98.47	43.9	3.7	OMETEPEC	COSTA CHICA
-99.74	48	3.4	ACAPULCO	ACAPULCO
-99.86	52.5	3.7	COYUCA DE BENITEZ	COSTA GRANDE
-98.31	3.6	3.1	OMETEPEC	COSTA CHICA
-98.48	5.8	3.7	OMETEPEC	COSTA CHICA
-98.36	52	3	OMETEPEC	COSTA CHICA
-100	4.8	3.3	COYUCA DE BENITEZ	COSTA GRANDE
-98.43	5	3.1	OMETEPEC	COSTA CHICA
-98.49	7.4	3.4	OMETEPEC	COSTA CHICA
-99.92	9.7	3.2	ACAPULCO	ACAPULCO
-100.78	13.3	3.9	TECPAN	COSTA GRANDE
-98.41	9.6	3.6	OMETEPEC	COSTA CHICA
-98.85	51.2	3.2	TLAPA DE COMONFORT	MONTANA
-99.18	21.3	2.9	SAN MARCOS	COSTA CHICA
-100.81	9.5	3.8	TECPAN	COSTA GRANDE
-98.96	14	4.2	SAN MARCOS	COSTA CHICA
-98.45	24.1	3.7	OMETEPEC	COSTA CHICA
-99.1	54.7	3.5	HUITZUCO	NORTE
-98.42	13.1	3.3	OMETEPEC	COSTA CHICA
-98.64	5	3.3	OMETEPEC	COSTA CHICA
-100.59	14.1	4.1	COYUCA DE BENITEZ	COSTA GRANDE
-99.77	5	3.7	TEOLOAPAN	NORTE
-100.45	14.2	3.2	ATOYAC DE ALVAREZ	COSTA GRANDE
-101.5	47.2	3.2	ZIHUATANEJO DE AZUETA	COSTA GRANDE
-99.27	15.8	3	SAN MARCOS	COSTA CHICA
-98.21	10	3.6	OMETEPEC	COSTA CHICA
-100.58	1.7	3.7	TECPAN	COSTA GRANDE
-99.34	25.9	3.1	SAN MARCOS	COSTA CHICA
-100.53	5	3.8	ATOYAC DE ALVAREZ	COSTA GRANDE
-100.54	5	3.9	ATOYAC DE ALVAREZ	COSTA GRANDE
-98.42	19.7	3.3	OMETEPEC	COSTA CHICA
-100.51	5	3.9	ATOYAC DE ALVAREZ	COSTA GRANDE
-100.49	2.6	3.9	ATOYAC DE ALVAREZ	COSTA GRANDE
-100.56	10.8	4.1	ATOYAC DE ALVAREZ	COSTA GRANDE
-100.45	5	3.5	COYUCA DE BENITEZ	COSTA GRANDE
-100.52	5	3.6	COYUCA DE BENITEZ	COSTA GRANDE
-100.56	5	3.5	COYUCA DE BENITEZ	COSTA GRANDE
-100.4	7.7	3.4	COYUCA DE BENITEZ	COSTA GRANDE
-100.48	5	3.5	ATOYAC DE ALVAREZ	COSTA GRANDE
-100.5	5	3.8	ATOYAC DE ALVAREZ	COSTA GRANDE
-100.53	4.4	3.7	ATOYAC DE ALVAREZ	COSTA GRANDE
-99.97	31.5	3.1	ACAPULCO	ACAPULCO
-99.15	13.7	3.2	SAN MARCOS	COSTA CHICA

-100.14	16.9	3.9	ACAPULCO	ACAPULCO
-101.07	12.1	4.1	PETATLÁN	COSTA GRANDE
-98.61	14.2	3.2	OMETEPEC	COSTA CHICA
-98.41	5.1	3.8	OMETEPEC	COSTA CHICA
-99.03	16.3	3.6	SAN MARCOS	COSTA CHICA
-98.89	19	3.4	OMETEPEC	COSTA CHICA
-98.89	17.4	3.4	OMETEPEC	COSTA CHICA
-101.37	30.5	3.3	PETATLÁN	COSTA GRANDE
-100.57	10	3.9	TECPAN	COSTA GRANDE
-98.51	6.4	3.3	OMETEPEC	COSTA CHICA
-98.2	57.4	3.4	TLAPA DE COMONFORT	MONTANA
-98.37	9	3.8	OMETEPEC	COSTA CHICA
-100.58	14.5	3.6	COYUCA DE BENITEZ	COSTA GRANDE
-101.41	40.6	3.3	ZIHUATANEJO DE AZUETA	COSTA GRANDE
-98.38	7.6	3.2	OMETEPEC	COSTA CHICA
-98.37	5.6	3.3	OMETEPEC	COSTA CHICA
-100.12	11.7	3.3	COYUCA DE BENITEZ	COSTA GRANDE
-100.08	5	3.3	COYUCA DE BENITEZ	COSTA GRANDE
-100.56	5	3.7	COYUCA DE BENITEZ	COSTA GRANDE
-99.61	5	3.3	SAN MARCOS	COSTA CHICA
-100.04	5	3.3	COYUCA DE BENITEZ	COSTA GRANDE
-99.27	8.4	3.4	SAN MARCOS	COSTA CHICA
-98.64	13.9	3.4	OMETEPEC	COSTA CHICA
-101.55	16.2	3.3	ZIHUATANEJO DE AZUETA	COSTA GRANDE
-100.79	62.4	3.6	CD ALTAMIRANO	TIERRA CALIENTE
-101.02	47	3.7	PETATLÁN	COSTA GRANDE
-100.06	4	3.4	ACAPULCO	ACAPULCO
-101.32	40.9	3.6	PETATLÁN	COSTA GRANDE
-100.13	44	3.7	COYUCA DE BENITEZ	COSTA GRANDE
-100.55	9.5	3.5	COYUCA DE BENITEZ	COSTA GRANDE
-99.69	13.6	3.7	ACAPULCO	ACAPULCO
-99.67	22.5	3.5	ACAPULCO	ACAPULCO
-99.26	14.5	3.4	SAN MARCOS	COSTA CHICA
-99.32	2.5	3.5	SAN MARCOS	COSTA CHICA
-99.8	41.5	3.6	ACAPULCO	ACAPULCO
-98.99	39.1	3.5	SAN MARCOS	COSTA CHICA
-98.61	11	3.3	OMETEPEC	COSTA CHICA
-99.76	5	3.6	TELOLOAPAN	NORTE
-100.18	6.5	3.8	ACAPULCO	ACAPULCO
-98.51	35.9	3.5	OMETEPEC	COSTA CHICA
-99.56	6.2	3.4	SAN MARCOS	COSTA CHICA
-100.13	27.8	2.9	COYUCA DE BENITEZ	COSTA GRANDE
-99.86	10.3	2.8	ACAPULCO	ACAPULCO
-101.68	10	3.6	ZIHUATANEJO DE AZUETA	COSTA GRANDE
-99.41	20.3	3.4	SAN MARCOS	COSTA CHICA
-100.02	19.1	3.1	COYUCA DE BENITEZ	COSTA GRANDE
-98.68	46.7	3.4	OMETEPEC	COSTA CHICA
-99.19	29.7	3.4	SAN MARCOS	COSTA CHICA
-100.29	39.5	3.4	COYUCA DE BENITEZ	COSTA GRANDE
-100.98	10.4	3.6	TECPAN	COSTA GRANDE
-100.06	10	3.5	ACAPULCO	ACAPULCO
-99.74	5	3.4	TELOLOAPAN	NORTE
-100.48	57.2	3.5	ATOYAC DE ALVAREZ	COSTA GRANDE
-100.08	5.3	4	ACAPULCO	ACAPULCO
-100.59	13	3.9	COYUCA DE BENITEZ	COSTA GRANDE

-100.05	35.5	4.2	COYUCA DE BENITEZ	COSTA GRANDE
-98.53	4.6	3.4	OMETEPEC	COSTA CHICA
-92.61	11.1	3.7	ACAPULCO	ACAPULCO
-101.16	57.4	4	PETATLÁN	COSTA GRANDE
-99.71	27.4	3.3	ACAPULCO	ACAPULCO
-99.63	6.2	3.2	SAN MARCOS	COSTA CHICA
-100.09	15	3.5	COYUCA DE BENITEZ	COSTA GRANDE
-98.81	15.5	3.8	OMETEPEC	COSTA CHICA
-98.45	7.9	3	OMETEPEC	COSTA CHICA
-101.51	25.6	3.8	ZIHUATANEJO DE AZUETA	COSTA GRANDE
-99.56	9.6	3.1	SAN MARCOS	COSTA CHICA
-101.3	28.1	3.9	PETATLÁN	COSTA GRANDE
-99.05	7	3.3	SAN MARCOS	COSTA CHICA
-99.96	7.5	3	ACAPULCO	ACAPULCO
-99.68	38.9	3.3	ACAPULCO	ACAPULCO
-98.66	10.4	3.4	OMETEPEC	COSTA CHICA
-99.48	20.3	3.6	SAN MARCOS	COSTA CHICA
-101.64	11.6	3.7	ZIHUATANEJO DE AZUETA	COSTA GRANDE
-100.75	15	4.3	TECPAN	COSTA GRANDE
-100.12	21.4	3.7	COYUCA DE BENITEZ	COSTA GRANDE
-100.69	5	3.3	TECPAN	COSTA GRANDE
-99.82	25	2.9	COYUCA DE BENITEZ	COSTA GRANDE
-99.69	8.8	3.6	ACAPULCO	ACAPULCO
-100.66	2.9	3.9	TECPAN	COSTA GRANDE
-99.61	7	3.1	SAN MARCOS	COSTA CHICA
-99.7	24.4	3.3	ACAPULCO	ACAPULCO
-99.47	15	3.4	SAN MARCOS	COSTA CHICA
-99.18	23.2	3.1	SAN MARCOS	COSTA CHICA
-100.69	5	3.2	TECPAN	COSTA GRANDE
-100.66	38.3	3.4	TECPAN	COSTA GRANDE
-100.28	59.1	3.3	ARCELIA	TIERRA CALIENTE
-98.5	32.3	3.3	OMETEPEC	COSTA CHICA
-101.18	41	3.6	PETATLÁN	COSTA GRANDE
-100.48	11.4	3.4	ATOYAC DE ALVAREZ	COSTA GRANDE
-100.81	54.6	3.5	TECPAN	COSTA GRANDE
-100.55	36.5	3.2	TECPAN	COSTA GRANDE
-99.96	20.4	3.7	ACAPULCO	ACAPULCO
-101.12	30.7	3.9	PETATLÁN	COSTA GRANDE
-99.55	16.2	3.7	SAN MARCOS	COSTA CHICA
-99.61	14.1	3.2	SAN MARCOS	COSTA CHICA
-100.5	8.1	3.7	ATOYAC DE ALVAREZ	COSTA GRANDE
-100.33	48.5	3.3	ATOYAC DE ALVAREZ	COSTA GRANDE
-98.58	5	3.3	OMETEPEC	COSTA CHICA
-100.07	6.7	3.5	COYUCA DE BENITEZ	COSTA GRANDE
-98.47	5.6	3.7	OMETEPEC	COSTA CHICA
-100.31	4.1	3.6	COYUCA DE BENITEZ	COSTA GRANDE
-99.03	10.2	3.5	SAN MARCOS	COSTA CHICA
-101.68	10	3.5	ZIHUATANEJO DE AZUETA	COSTA GRANDE
-100.3	41.1	3.6	ATOYAC DE ALVAREZ	COSTA GRANDE
-101.58	23.3	3.3	ZIHUATANEJO DE AZUETA	COSTA GRANDE
-100.02	2.3	3.5	COYUCA DE BENITEZ	COSTA GRANDE
-98.46	4.1	3.3	OMETEPEC	COSTA CHICA
-99.58	7.8	3.7	SAN MARCOS	COSTA CHICA
-99.54	37.8	3.2	SAN MARCOS	COSTA CHICA
-98.2	50.9	3	OMETEPEC	COSTA CHICA

-101.54	5.3	3.6	ZIHUATANEJO DE AZUETA	COSTA GRANDE
-100.07	51.8	3.4	ARCELIA	TIERRA CALIENTE
-99.47	5	3.5	HUITZUCO	NORTE
-99.51	31	2.9	SAN MARCOS	COSTA CHICA
-99.42	8.6	3.1	SAN MARCOS	COSTA CHICA
-99.59	5	3.7	SAN MARCOS	COSTA CHICA
-100.07	2.9	3.7	COYUCA DE BENITEZ	COSTA GRANDE
-98.98	10.6	3.5	SAN MARCOS	COSTA CHICA
-100.65	52.9	3.9	CD ALTAMIRANO	TIERRA CALIENTE
-101.07	48.7	3.7	PETATLÁN	COSTA GRANDE
-99.53	12.9	3	SAN MARCOS	COSTA CHICA
-99.48	27.5	3.4	SAN MARCOS	COSTA CHICA
-98.77	16	2.9	OMETEPEC	COSTA CHICA
-98.64	11.9	3.6	OMETEPEC	COSTA CHICA
-101.2	16.8	3.9	PETATLÁN	COSTA GRANDE
-100.22	16.2	3.3	ACAPULCO	ACAPULCO
-100.39	5.5	3.3	COYUCA DE BENITEZ	COSTA GRANDE
-98.51	15.4	3.4	OMETEPEC	COSTA CHICA
-100.12	4.7	3.2	COYUCA DE BENITEZ	COSTA GRANDE
-101.34	49.8	3.7	PETATLÁN	COSTA GRANDE
-99.5	55.9	3.2	ZUMPANGO DEL RIO	CENTRO
-99.62	7.2	3.5	IGUALA	NORTE
-99.36	2	3.1	SAN MARCOS	COSTA CHICA
-100.05	10	3.4	COYUCA DE BENITEZ	COSTA GRANDE
-99.32	9.5	3.2	SAN MARCOS	COSTA CHICA
-99.35	8.9	3.6	SAN MARCOS	COSTA CHICA
-100.51	5	3.5	CD ALTAMIRANO	TIERRA CALIENTE
-101.02	23.1	4	TECPAN	COSTA GRANDE
-98.7	32.2	3.5	OMETEPEC	COSTA CHICA
-99.33	40.3	3.3	SAN MARCOS	COSTA CHICA
-100.18	8.6	3.3	ACAPULCO	ACAPULCO
-99.34	5.5	3.5	SAN MARCOS	COSTA CHICA
-101.29	15	3.6	PETATLÁN	COSTA GRANDE
-100.08	3	3.4	COYUCA DE BENITEZ	COSTA GRANDE
-100.07	4.1	3.5	COYUCA DE BENITEZ	COSTA GRANDE
-100.04	5.4	3.5	ACAPULCO	ACAPULCO
-100.25	5	3.4	ATOYAC DE ALVAREZ	COSTA GRANDE
-99.57	49.3	3.3	SAN MARCOS	COSTA CHICA
-100.49	47.8	3.5	ATOYAC DE ALVAREZ	COSTA GRANDE
-100.57	10	3.7	ACAPULCO	ACAPULCO
-100.22	18.1	4	ACAPULCO	ACAPULCO
-98.99	47.4	3.4	CHILAPA DE ALVAREZ	CENTRO
-99.13	16.8	3.4	SAN MARCOS	COSTA CHICA
-99.8	51.4	3.7	COYUCA DE BENITEZ	COSTA GRANDE
-100.37	8.4	3.7	COYUCA DE BENITEZ	COSTA GRANDE
-99.4	20.3	3.4	SAN MARCOS	COSTA CHICA
-98.48	4	3.9	OMETEPEC	COSTA CHICA
-100.03	24	3.5	COYUCA DE BENITEZ	COSTA GRANDE
-99.43	8.2	3.4	SAN MARCOS	COSTA CHICA
-100.19	9.7	3.7	ACAPULCO	ACAPULCO
-98.74	26.5	3.1	OMETEPEC	COSTA CHICA
-100.18	7.7	3.4	ACAPULCO	ACAPULCO
-100.27	8.5	3.8	COYUCA DE BENITEZ	COSTA GRANDE

-99.4	26.5	2.9	SAN MARCOS	COSTA CHICA
-99.91	54.8	3.3	TEOLOAPAN	NORTE
-98.58	55.6	3.7	OMETEPEC	COSTA CHICA
-101.36	53.4	3.6	PETATLÁN	COSTA GRANDE
-99.62	5.7	3.7	SAN MARCOS	COSTA CHICA
-100.92	59.5	3.6	CD ALTAMIRANO	TIERRA CALIENTE
-99.66	22.1	3.3	ACAPULCO	ACAPULCO
-100.2	5	3.7	COYUCA DE BENITEZ	COSTA GRANDE
-98.53	27.4	2.9	OMETEPEC	COSTA CHICA
-100.39	32.2	3.7	ATOYAC DE ALVAREZ	COSTA GRANDE
-100.3	43.5	3	ATOYAC DE ALVAREZ	COSTA GRANDE
-101.62	29.4	3.9	ZIHUATANEJO DE AZUETA	COSTA GRANDE
-99.27	7.6	3.6	SAN MARCOS	COSTA CHICA
-100.28	2.9	3.7	COYUCA DE BENITEZ	COSTA GRANDE
-100.01	4.7	3.8	ACAPULCO	ACAPULCO
-100.12	56.5	3.6	ARCELIA	TIERRA CALIENTE
-100.99	42.1	3.4	PETATLÁN	COSTA GRANDE
-98.22	41.8	3.7	OMETEPEC	COSTA CHICA
-99.66	2.6	3.5	SAN MARCOS	COSTA CHICA
-99.42	4.2	3.3	SAN MARCOS	COSTA CHICA
-100.11	55.5	3.5	ARCELIA	TIERRA CALIENTE
-100.24	44.5	3.4	ATOYAC DE ALVAREZ	COSTA GRANDE
-100.27	41.9	3.8	ATOYAC DE ALVAREZ	COSTA GRANDE
-98.74	54.8	3.3	TLAPA DE COMONFORT	MONTANA
-99.41	14.7	3.4	SAN MARCOS	COSTA CHICA
-100.06	24.4	3.5	COYUCA DE BENITEZ	COSTA GRANDE
-98.95	49.9	3.8	CHILAPA DE ALVAREZ	CENTRO
-98.53	22.8	3.4	OMETEPEC	COSTA CHICA
-99.43	27.3	3	SAN MARCOS	COSTA CHICA
-98.68	57.3	3.9	TLAPA DE COMONFORT	MONTANA
-100.99	61.4	3.9	CD ALTAMIRANO	TIERRA CALIENTE
-99.9	6.2	3.5	ACAPULCO	ACAPULCO
-100.05	16.9	4.1	ACAPULCO	ACAPULCO
-101.53	26.8	3.6	ZIHUATANEJO DE AZUETA	COSTA GRANDE
-100.44	49.7	3.2	ATOYAC DE ALVAREZ	COSTA GRANDE
-100.23	40.2	3.6	COYUCA DE BENITEZ	COSTA GRANDE
-100.13	10	3.6	ACAPULCO	ACAPULCO
-100.51	2	3.1	ATOYAC DE ALVAREZ	COSTA GRANDE
-100.38	14.4	3.3	ATOYAC DE ALVAREZ	COSTA GRANDE
-101.55	10	3.5	PETATLÁN	COSTA GRANDE
-99.71	5.5	3.5	ACAPULCO	ACAPULCO
-100.38	19.8	3.3	ATOYAC DE ALVAREZ	COSTA GRANDE
-100.62	54.8	3.4	CD ALTAMIRANO	TIERRA CALIENTE
-100.09	5	3.6	COYUCA DE BENITEZ	COSTA GRANDE
-98.43	2.8	3.6	OMETEPEC	COSTA CHICA
-99.65	28.5	3.2	ACAPULCO	ACAPULCO
-99.31	4.3	3.7	SAN MARCOS	COSTA CHICA
-100.29	41	3.6	ATOYAC DE ALVAREZ	COSTA GRANDE
-98.94	16.1	3.8	OMETEPEC	COSTA CHICA
-98.94	16.1	3.5	OMETEPEC	COSTA CHICA
-99.91	57.1	3.9	COYUCA DE BENITEZ	COSTA GRANDE
-100.51	61.2	3.7	ARCELIA	TIERRA CALIENTE
-100.17	5.6	3.8	COYUCA DE BENITEZ	COSTA GRANDE

-99.62	4	3.2	SAN MARCOS	COSTA CHICA
-100.22	5.3	4.6	COYUCA DE BENITEZ	COSTA GRANDE
-101.87	5	3.8	ZIHUATANEJO DE AZUETA	COSTA GRANDE
-100.19	53.9	3.4	COYUCA DE BENITEZ	COSTA GRANDE
-99.33	20.6	3.5	SAN MARCOS	COSTA CHICA
-98.5	10	2.9	OMETEPEC	COSTA CHICA
-100.38	11.9	3.8	ATOYAC DE ALVAREZ	COSTA GRANDE
-100.5	7.8	3.5	ATOYAC DE ALVAREZ	COSTA GRANDE
-100.52	5.6	3.5	ATOYAC DE ALVAREZ	COSTA GRANDE
-98.48	5.2	3.3	OMETEPEC	COSTA CHICA
-100.39	10	3.8	ATOYAC DE ALVAREZ	COSTA GRANDE
-98.91	48.5	3.4	SAN MARCOS	COSTA CHICA
-100.33	18.9	3.7	COYUCA DE BENITEZ	COSTA GRANDE
-98.71	27.9	3.4	OMETEPEC	COSTA CHICA
-100.6	16.1	3.8	COYUCA DE BENITEZ	COSTA GRANDE
-99.28	6.9	3.4	SAN MARCOS	COSTA CHICA
-99.3	11	3.1	SAN MARCOS	COSTA CHICA
-99.75	3.1	3.6	TEOLOAPAN	NORTE
-100.49	4.6	3.6	ATOYAC DE ALVAREZ	COSTA GRANDE
-99.36	6.8	3.9	ZUMPANGO DEL RIO	CENTRO
-98.86	17.3	3.2	OMETEPEC	COSTA CHICA
-99.35	8.7	3.4	SAN MARCOS	COSTA CHICA
-100.07	7.5	3.5	COYUCA DE BENITEZ	COSTA GRANDE
-98.26	56.1	3	TLAPA DE COMONFORT	MONTANA
-101.82	10	3.7	ZIHUATANEJO DE AZUETA	COSTA GRANDE
-100.22	9.4	3.9	COYUCA DE BENITEZ	COSTA GRANDE
-99	39.3	3.4	SAN MARCOS	COSTA CHICA
-99.69	17.1	3.3	ACAPULCO	ACAPULCO
-100.03	26.6	3.7	COYUCA DE BENITEZ	COSTA GRANDE
-98.49	30.6	3	OMETEPEC	COSTA CHICA
-99.97	25.7	4	ACAPULCO	ACAPULCO
-99.84	39.6	3.4	ACAPULCO	ACAPULCO
-99.59	37.9	3.5	SAN MARCOS	COSTA CHICA
-98.49	6.2	3.3	OMETEPEC	COSTA CHICA
-100.24	75.3	3.4	COYUCA DE BENITEZ	COSTA GRANDE
-99.3	27.8	3	SAN MARCOS	COSTA CHICA
-101.74	4.7	3.6	ZIHUATANEJO DE AZUETA	COSTA GRANDE
-100.82	55.8	3.6	CD ALTAMIRANO	TIERRA CALIENTE
-100.3	48.4	3.5	ATOYAC DE ALVAREZ	COSTA GRANDE
-100.05	38	3.5	COYUCA DE BENITEZ	COSTA GRANDE
-100.52	5	3.6	ATOYAC DE ALVAREZ	COSTA GRANDE
-100.79	5	3.6	TECPAN	COSTA GRANDE
-99.37	5	3.6	SAN MARCOS	COSTA CHICA
-100.62	16	3.8	COYUCA DE BENITEZ	COSTA GRANDE
-101	5	3.4	PETATLÁN	COSTA GRANDE
-99.23	8.1	3.4	SAN MARCOS	COSTA CHICA
-99.63	2.5	3.5	SAN MARCOS	COSTA CHICA
-98.47	8.8	3.4	OMETEPEC	COSTA CHICA
-100.06	28.1	4	COYUCA DE BENITEZ	COSTA GRANDE
-99.78	5.9	4.4	ACAPULCO	ACAPULCO
-99.81	15.5	3.8	ACAPULCO	ACAPULCO
-99.81	2.7	3.6	ACAPULCO	ACAPULCO
-100.61	10	3.7	COYUCA DE BENITEZ	COSTA GRANDE

-100.03	14	3.9	ACAPULCO	ACAPULCO
-99.47	2.4	3.4	SAN MARCOS	COSTA CHICA
-98.5	45.7	3.4	OMETEPEC	COSTA CHICA
-98.48	4.4	3	OMETEPEC	COSTA CHICA
-99.5	10	3.5	SAN MARCOS	COSTA CHICA
-98.69	15.2	3.3	OMETEPEC	COSTA CHICA
-100.43	27.4	3.9	ATOYAC DE ALVAREZ	COSTA GRANDE
-98.88	16.1	3.6	OMETEPEC	COSTA CHICA
-98.19	15.4	4.3	OMETEPEC	COSTA CHICA
-98.18	13.1	4.1	OMETEPEC	COSTA CHICA
-98.2	9	3.3	OMETEPEC	COSTA CHICA
-98.23	22.6	3.3	OMETEPEC	COSTA CHICA
-98.22	24.4	3	OMETEPEC	COSTA CHICA
-98.21	10	3	OMETEPEC	COSTA CHICA
-98.49	6.7	3.2	OMETEPEC	COSTA CHICA
-98.7	11	3.7	OMETEPEC	COSTA CHICA
-99.27	5.4	3.5	SAN MARCOS	COSTA CHICA
-98.21	12.7	3.3	OMETEPEC	COSTA CHICA
-99.31	4.1	3.6	SAN MARCOS	COSTA CHICA
-100.85	51.8	3.6	CD ALTAMIRANO	TIERRA CALIENTE
-100.88	47.5	3.7	CD ALTAMIRANO	TIERRA CALIENTE
-99.46	19.6	3.4	SAN MARCOS	COSTA CHICA
-99.15	25.7	2.8	SAN MARCOS	COSTA CHICA
-99.83	33.8	3.6	ACAPULCO	ACAPULCO
-99.33	2.8	3.2	SAN MARCOS	COSTA CHICA
-99.5	45.4	3.3	SAN MARCOS	COSTA CHICA
-98.29	30.8	3.3	OMETEPEC	COSTA CHICA
-100.64	37.6	3.9	TECPAN	COSTA GRANDE
-98.19	42.3	2.9	OMETEPEC	COSTA CHICA
-98.92	16.1	3.4	OMETEPEC	COSTA CHICA
-98.44	43.4	3.3	OMETEPEC	COSTA CHICA
-99.48	5	3.6	SAN MARCOS	COSTA CHICA
-101.63	10	3.8	ZIHUATANEJO DE AZUETA	COSTA GRANDE
-98.48	5.7	3.2	OMETEPEC	COSTA CHICA
-101.12	29.9	4	PETATLÁN	COSTA GRANDE
-98.76	7.3	3.6	OMETEPEC	COSTA CHICA
-99.78	51.7	3.5	TELOLOAPAN	NORTE
-100.12	47.1	3.7	COYUCA DE BENITEZ	COSTA GRANDE
-100.34	57.2	3.8	ARCELIA	TIERRA CALIENTE
-98.58	5.8	3.4	OMETEPEC	COSTA CHICA
-98.87	13.7	3.5	OMETEPEC	COSTA CHICA
-99.37	10	3.9	SAN MARCOS	COSTA CHICA
-99.29	6	3.8	SAN MARCOS	COSTA CHICA
-100.38	56.1	3.7	ARCELIA	TIERRA CALIENTE
-98.77	27.4	3.8	OMETEPEC	COSTA CHICA
-99.32	4.5	3.5	SAN MARCOS	COSTA CHICA
-98.6	15.9	3.3	OMETEPEC	COSTA CHICA
-99.95	2.1	3.7	ACAPULCO	ACAPULCO
-98.61	16.4	3.4	OMETEPEC	COSTA CHICA
-100.31	8.4	3.4	COYUCA DE BENITEZ	COSTA GRANDE
-98.41	29.5	3.7	OMETEPEC	COSTA CHICA
-99.47	17.4	3.8	SAN MARCOS	COSTA CHICA
-99.95	8.4	3.4	ACAPULCO	ACAPULCO
-100.03	4	3.5	ACAPULCO	ACAPULCO
-98.93	16.1	3.5	OMETEPEC	COSTA CHICA

-99.61	11.1	3.9	SAN MARCOS	COSTA CHICA
-99.46	16.1	3.7	SAN MARCOS	COSTA CHICA
-98.77	14.9	3.3	OMETEPEC	COSTA CHICA
-98.47	24.1	3.5	OMETEPEC	COSTA CHICA
-99.22	48.9	3.5	HUITZUCO	NORTE
-99.14	53.3	3.4	CHILAPA DE ALVAREZ	CENTRO
-100.31	12.6	3.4	COYUCA DE BENITEZ	COSTA GRANDE
-98.21	12.7	3.5	OMETEPEC	COSTA CHICA
-100.1	45.5	3.7	COYUCA DE BENITEZ	COSTA GRANDE
-100.1	51.6	3.9	ARCELIA	TIERRA CALIENTE
-99.47	5	3.3	SAN MARCOS	COSTA CHICA
-99.35	6.2	3.5	SAN MARCOS	COSTA CHICA
-99.84	5	3.5	ACAPULCO	ACAPULCO
-100.49	5	3.7	ATOYAC DE ALVAREZ	COSTA GRANDE
-99.76	15.6	3.8	ACAPULCO	ACAPULCO
-99.5	17.7	3.6	SAN MARCOS	COSTA CHICA
-98.2	11.1	3.3	OMETEPEC	COSTA CHICA
-99.77	53	3.5	CHILPANCINGO	CENTRO
-101.47	34.4	3.7	ZIHUATANEJO DE AZUETA	COSTA GRANDE
-100.69	10	3.7	TECPAN	COSTA GRANDE
-100.9	49.9	3.7	TECPAN	COSTA GRANDE
-100.19	53.7	3.7	COYUCA DE BENITEZ	COSTA GRANDE
-99.62	10	3.6	SAN MARCOS	COSTA CHICA
-99.89	13	3.7	ACAPULCO	ACAPULCO
-99.98	43.8	3.1	COYUCA DE BENITEZ	COSTA GRANDE
-99.32	13.1	3	SAN MARCOS	COSTA CHICA
-101.23	16.1	3.7	TECPAN	COSTA GRANDE
-100.24	16.2	3.5	COYUCA DE BENITEZ	COSTA GRANDE
-98.52	16.7	3.2	OMETEPEC	COSTA CHICA
-99.94	6.3	3.4	COYUCA DE BENITEZ	COSTA GRANDE
-99.64	39.7	3.4	ACAPULCO	ACAPULCO
-98.44	28	3.3	OMETEPEC	COSTA CHICA
-98.74	31.7	3.1	OMETEPEC	COSTA CHICA
-98.37	59.7	3.3	TLAPA DE COMONFORT	MONTANA
-100.24	45.7	3.6	ATOYAC DE ALVAREZ	COSTA GRANDE
-98.55	16.1	3.1	OMETEPEC	COSTA CHICA
-98.43	56	3.2	TLAPA DE COMONFORT	MONTANA
-98.5	22.8	3	OMETEPEC	COSTA CHICA
-100.11	6.4	3.7	COYUCA DE BENITEZ	COSTA GRANDE
-98.47	26.4	3.6	OMETEPEC	COSTA CHICA
-98.47	5	3.5	OMETEPEC	COSTA CHICA
-99.69	2.3	3.5	ACAPULCO	ACAPULCO
-99.5	49.6	3.6	IGUALA	NORTE
-99.37	6.6	3.5	SAN MARCOS	COSTA CHICA
-98.59	55.4	3.4	TLAPA DE COMONFORT	MONTAÑA
-99.72	59.4	3.2	ZUMPANGO DEL RIO	CENTRO
-99.19	27.3	3.4	SAN MARCOS	COSTA CHICA
-99.72	3	3.5	ACAPULCO	ACAPULCO
-99.67	2.5	3.4	ACAPULCO	ACAPULCO
-99.71	24.7	3.6	ACAPULCO	ACAPULCO
-99.06	5.5	3.3	SAN MARCOS	COSTA CHICA
-99.11	12.9	3.6	SAN MARCOS	COSTA CHICA

-99.54	17.4	3.4	SAN MARCOS	COSTA CHICA
-99.68	2.9	3.7	ACAPULCO	ACAPULCO
-100.21	51.4	3.6	ARCELIA	TIERRA CALIENTE
-99.77	54.6	3.3	CHILPANCINGO	CENTRO
-98.4	31.1	3.1	OMETEPEC	COSTA CHICA
-98.49	32.5	3.4	OMETEPEC	COSTA CHICA
-99.48	5	3.7	SAN MARCOS	COSTA CHICA
-98.96	22.7	3.6	SAN MARCOS	COSTA CHICA
-100.23	21.3	3.4	COYUCA DE BENITEZ	COSTA GRANDE
-99.37	52.2	3.4	TIXTLA	CENTRO
-99.8	25.8	4.1	ACAPULCO	ACAPULCO
-98.59	27.2	3.5	OMETEPEC	COSTA CHICA
-99.19	45.9	3.5	SAN MARCOS	COSTA CHICA
-101.54	17.8	3.8	PETATLÁN	COSTA GRANDE
-100.46	5	3.5	ATOYAC DE ALVAREZ	COSTA GRANDE
-100.63	5.3	3.9	TECPAN	COSTA GRANDE
-99.57	56	3.3	ZUMPANGO DEL RIO	CENTRO
-99.77	7.3	3.2	ACAPULCO	ACAPULCO
-100.17	55.5	4	ARCELIA	TIERRA CALIENTE
-100.47	5.1	4	ATOYAC DE ALVAREZ	COSTA GRANDE
-99.86	14.6	3.7	ACAPULCO	ACAPULCO
-100.48	2.5	3.9	ATOYAC DE ALVAREZ	COSTA GRANDE
-99.91	5	3.2	ACAPULCO	ACAPULCO
-101.45	32.8	3.6	PETATLÁN	COSTA GRANDE
-98.73	16.6	3.4	OMETEPEC	COSTA CHICA
-98.15	46.5	3	OMETEPEC	COSTA CHICA
-98.82	16.5	3.4	OMETEPEC	COSTA CHICA
-98.82	16.7	3.6	OMETEPEC	COSTA CHICA
-99.57	5	3.3	SAN MARCOS	COSTA CHICA
-98.42	5.3	3.2	OMETEPEC	COSTA CHICA
-99.83	40.1	3.3	ACAPULCO	ACAPULCO
-98.28	44.6	3.1	OMETEPEC	COSTA CHICA
-99.59	5	2.9	SAN MARCOS	COSTA CHICA
-99.6	5	3.6	SAN MARCOS	COSTA CHICA
-100.02	56	3.3	TEOLOAPAN	NORTE
-100.05	5	3.5	COYUCA DE BENITEZ	COSTA GRANDE
-99.39	16.3	3.4	SAN MARCOS	COSTA CHICA
-100.56	45.5	3.8	TECPAN	COSTA GRANDE
-99.56	10.5	3.1	SAN MARCOS	COSTA CHICA
-98.48	6.3	3	OMETEPEC	COSTA CHICA
-99.89	5	3.5	ACAPULCO	ACAPULCO
-98.2	9.4	3.4	OMETEPEC	COSTA CHICA
-98.61	9.3	3.9	OMETEPEC	COSTA CHICA
-98.46	5.3	3.6	OMETEPEC	COSTA CHICA
-101.32	53.9	4.1	PETATLÁN	COSTA GRANDE
-98.51	8.5	3.2	OMETEPEC	COSTA CHICA
-99.49	15.9	3	SAN MARCOS	COSTA CHICA
-99.63	40.1	3.8	ACAPULCO	ACAPULCO
-99.9	50.5	3.4	COYUCA DE BENITEZ	COSTA GRANDE
-99.45	31.8	2.8	SAN MARCOS	COSTA CHICA
-99.88	36.8	3.2	TEOLOAPAN	NORTE
-98.93	10.7	3.4	SAN MARCOS	COSTA CHICA

-98.37	16.1	3.1	OMETEPEC	COSTA CHICA
-99.97	5	3.8	ACAPULCO	ACAPULCO
-99.96	12.2	3.4	ACAPULCO	ACAPULCO
-100.87	34.5	3.6	TECPAN	COSTA GRANDE
-100.57	49.8	3.7	CD ALTAMIRANO	TIERRA CALIENTE
-100	18.2	3.6	COYUCA DE BENITEZ	COSTA GRANDE
-99.09	47.7	3.4	SAN MARCOS	COSTA CHICA
-100.08	2.1	3.7	ACAPULCO	ACAPULCO
-100.82	16.1	3.8	TECPAN	COSTA GRANDE
-101.62	51.7	3.6	ZIHUATANEJO DE AZUETA	COSTA GRANDE
-101.01	56.2	3.9	PETATLÁN	COSTA GRANDE
-100.53	51.3	3.6	CD ALTAMIRANO	TIERRA CALIENTE
-101.18	39.6	3.6	PETATLÁN	COSTA GRANDE
-99.82	30.2	4.2	ACAPULCO	ACAPULCO
-98.4	56	4.1	OMETEPEC	COSTA CHICA
-98.46	2.9	3.4	OMETEPEC	COSTA CHICA
-101.48	2.9	3.6	ZIHUATANEJO DE AZUETA	COSTA GRANDE
-100.85	5	3.6	TECPAN	COSTA GRANDE
-99	31.8	3.2	SAN MARCOS	COSTA CHICA
-99.83	20.6	3.2	ACAPULCO	ACAPULCO
-102.14	23.9	4.1	PETATLÁN	COSTA GRANDE
-99.54	7.7	3.3	SAN MARCOS	COSTA CHICA
-99.54	4.6	3.4	SAN MARCOS	COSTA CHICA
-99.27	24.2	3.2	SAN MARCOS	COSTA CHICA
-100.45	47.6	3.6	ATOYAC DE ALVAREZ	COSTA GRANDE
-100.65	6.8	3.8	TECPAN	COSTA GRANDE
-100.05	13.8	3.6	COYUCA DE BENITEZ	COSTA GRANDE
-99.48	4.2	3.6	SAN MARCOS	COSTA CHICA
-100.34	56.6	3.8	ARCELIA	TIERRA CALIENTE
-100.09	2.4	3.5	ACAPULCO	ACAPULCO
-98.72	36.2	3.6	OMETEPEC	COSTA CHICA
-99.82	2.7	3.5	ACAPULCO	ACAPULCO
-101.82	7.4	3.9	ZIHUATANEJO DE AZUETA	COSTA GRANDE
-99.33	9.5	3.3	SAN MARCOS	COSTA CHICA
-99.21	28	4	SAN MARCOS	COSTA CHICA
-98.44	16.2	3.4	OMETEPEC	COSTA CHICA
-99.34	2.2	3.4	SAN MARCOS	COSTA CHICA
-100.39	13.4	3.5	ATOYAC DE ALVAREZ	COSTA GRANDE
-98.47	16	3	OMETEPEC	COSTA CHICA
-98.79	13.1	3.4	OMETEPEC	COSTA CHICA
-101.27	51	3.5	PETATLÁN	COSTA GRANDE
-100.09	41.9	3.3	COYUCA DE BENITEZ	COSTA GRANDE
-99.7	29.7	3.1	ACAPULCO	ACAPULCO
-100.03	14.6	3.3	COYUCA DE BENITEZ	COSTA GRANDE
-98.47	3.9	3.1	OMETEPEC	COSTA CHICA
-98.61	14.7	3.4	OMETEPEC	COSTA CHICA
-100.1	14.6	3.1	COYUCA DE BENITEZ	COSTA GRANDE
-98.62	27.4	3.8	OMETEPEC	COSTA CHICA
-100.7	58.7	3.8	CD ALTAMIRANO	TIERRA CALIENTE
-100.22	8.3	3.2	COYUCA DE BENITEZ	COSTA GRANDE
-98.49	12.4	3.2	OMETEPEC	COSTA CHICA
-98.92	22.5	3.4	SAN MARCOS	COSTA CHICA

-98.95	25.6	3.3	SAN MARCOS	COSTA CHICA
-99.71	38.7	3	ACAPULCO	ACAPULCO
-99.83	55.9	3.8	TELOLOAPAN	NORTE
-98.72	47.9	3.3	OMETEPEC	COSTA CHICA
-101.59	5	3.7	ZIHUATANEJO DE AZUETA	COSTA GRANDE
-98.45	3.6	3.4	OMETEPEC	COSTA CHICA
-98.42	14.7	3.4	OMETEPEC	COSTA CHICA
-98.63	22.4	3.6	OMETEPEC	COSTA CHICA
-99.3	5	3.4	SAN MARCOS	COSTA CHICA
-99.69	14.9	3.1	ACAPULCO	ACAPULCO
-98.38	44.2	3.5	OMETEPEC	COSTA CHICA
-100.06	24.6	2.8	COYUCA DE BENITEZ	COSTA GRANDE
-100.05	19.7	3	COYUCA DE BENITEZ	COSTA GRANDE
-100.68	4.2	3.4	TECPAN	COSTA GRANDE
-99	41.2	3.6	SAN MARCOS	COSTA CHICA
-101.06	16.1	4.4	TECPAN	COSTA GRANDE
-100.76	61.5	3.5	CD ALTAMIRANO	TIERRA CALIENTE
-100.06	18.3	2.6	COYUCA DE BENITEZ	COSTA GRANDE
-98.19	54.6	2.7	TLAPA DE COMONFORT	MONTAÑA
-99.6	19.9	3.4	SAN MARCOS	COSTA CHICA
-99.04	12.5	3.4	SAN MARCOS	COSTA CHICA
-99.21	28.9	3.6	SAN MARCOS	COSTA CHICA
-98.45	15	3.2	OMETEPEC	COSTA CHICA
-100.89	47.7	3.9	CD ALTAMIRANO	TIERRA CALIENTE
-99.34	4	3.6	SAN MARCOS	COSTA CHICA
-99.29	13	3.2	SAN MARCOS	COSTA CHICA
-98.57	11.4	3.5	OMETEPEC	COSTA CHICA
-99.2	23.4	3.4	SAN MARCOS	COSTA CHICA
-99.2	25.3	3.5	SAN MARCOS	COSTA CHICA
-99.43	39.8	3.4	SAN MARCOS	COSTA CHICA
-99.74	40.6	3.3	ACAPULCO	ACAPULCO
-99.04	21.8	3.3	SAN MARCOS	COSTA CHICA
-99.22	17.5	3.2	SAN MARCOS	COSTA CHICA
-99.19	25.5	3.5	SAN MARCOS	COSTA CHICA
-99.19	24.4	3.5	SAN MARCOS	COSTA CHICA
-99.19	24.2	3.1	SAN MARCOS	COSTA CHICA
-99.21	25.6	3.2	SAN MARCOS	COSTA CHICA
-99.24	18.6	3.3	SAN MARCOS	COSTA CHICA
-99.19	23.7	3.2	SAN MARCOS	COSTA CHICA
-99.2	17.5	3.3	SAN MARCOS	COSTA CHICA
-99.22	18.4	3.3	SAN MARCOS	COSTA CHICA
-99.2	11.7	3.5	SAN MARCOS	COSTA CHICA
-99.22	13.5	3.5	SAN MARCOS	COSTA CHICA
-99.22	18.3	3.7	SAN MARCOS	COSTA CHICA
-99.89	9.5	3.6	ACAPULCO	ACAPULCO
-99.18	5	3.1	SAN MARCOS	COSTA CHICA
-99.19	2.1	3.4	SAN MARCOS	COSTA CHICA
-99.26	11.4	3.6	CHILAPA DE ALVAREZ	CENTRO
-99.22	9.8	3.4	SAN MARCOS	COSTA CHICA
-99.2	18.9	3.4	SAN MARCOS	COSTA CHICA
-99.2	9.3	3.3	SAN MARCOS	COSTA CHICA
-99.51	15.4	3.5	SAN MARCOS	COSTA CHICA
-99.2	22.2	3.5	SAN MARCOS	COSTA CHICA

-99.21	18.7	3.3	SAN MARCOS	COSTA CHICA
-99.21	10.1	3.5	SAN MARCOS	COSTA CHICA
-98.95	11.8	3.4	SAN MARCOS	COSTA CHICA
-99.29	4.7	3.4	SAN MARCOS	COSTA CHICA
-99.95	14	3.3	COYUCA DE BENITEZ	COSTA GRANDE
-99.21	27.3	3.3	SAN MARCOS	COSTA CHICA
-99.86	33.4	3.1	COYUCA DE BENITEZ	COSTA GRANDE
-98.99	11.6	3.7	SAN MARCOS	COSTA CHICA
-98.36	37.5	3.4	OMETEPEC	COSTA CHICA
-100.69	10	3.7	TECPAN	COSTA GRANDE
-98.93	26.5	3.7	SAN MARCOS	COSTA CHICA
-100.49	47.3	3.8	ATOYAC DE ALVAREZ	COSTA GRANDE
-100.37	9.6	3.4	COYUCA DE BENITEZ	COSTA GRANDE
-99.55	38.2	4	SAN MARCOS	COSTA CHICA
-99.88	11	3.5	ACAPULCO	ACAPULCO
-99.79	25.6	3.4	ACAPULCO	ACAPULCO
-99.78	26.2	3.4	ACAPULCO	ACAPULCO
-99.77	29.5	3.6	ACAPULCO	ACAPULCO
-100.02	22.4	3.8	ACAPULCO	ACAPULCO
-99.2	29	3.4	SAN MARCOS	COSTA CHICA
-98.85	15.2	3.5	OMETEPEC	COSTA CHICA
-99.19	25.2	3.5	SAN MARCOS	COSTA CHICA
-98.67	16.5	4	OMETEPEC	COSTA CHICA
-99.68	14.8	3.5	ACAPULCO	ACAPULCO
-101.33	19.8	3.4	PETATLÁN	COSTA GRANDE
-98.28	10.3	3.3	OMETEPEC	COSTA CHICA
-98.66	50.3	3.4	OMETEPEC	COSTA CHICA
-98.44	15.1	3.4	OMETEPEC	COSTA CHICA
-100.34	8.5	3.3	COYUCA DE BENITEZ	COSTA GRANDE
-99.61	21.1	3.7	SAN MARCOS	COSTA CHICA
-98.55	16.1	3.4	OMETEPEC	COSTA CHICA
-100.38	4	3.2	COYUCA DE BENITEZ	COSTA GRANDE
-100.14	54.1	3.2	COYUCA DE BENITEZ	COSTA GRANDE
-98.47	4.6	3.5	OMETEPEC	COSTA CHICA
-99.08	29.6	3.6	SAN MARCOS	COSTA CHICA
-100.73	5.1	3.6	TECPAN	COSTA GRANDE
-101.03	32.7	3.8	PETATLÁN	COSTA GRANDE
-99.49	5.6	3.6	SAN MARCOS	COSTA CHICA
-98.97	10	3.7	OMETEPEC	COSTA CHICA
-99.1	14.3	3.2	SAN MARCOS	COSTA CHICA
-100.03	4.1	3.8	COYUCA DE BENITEZ	COSTA GRANDE
-99.99	6.4	3.1	ACAPULCO	ACAPULCO
-98.43	9.4	3	OMETEPEC	COSTA CHICA
-100.27	55.1	3.3	ARCELIA	TIERRA CALIENTE
-98.49	9.2	3.4	OMETEPEC	COSTA CHICA
-98.67	54.4	3.2	OMETEPEC	COSTA CHICA
-99.49	55.2	3.8	ZUMPANGO DEL RIO	CENTRO
-99.26	2.8	3.3	SAN MARCOS	COSTA CHICA
-99.17	2.8	3.7	SAN MARCOS	COSTA CHICA
-99.19	25.7	3.3	SAN MARCOS	COSTA CHICA
-98.32	29.7	3.3	OMETEPEC	COSTA CHICA
-98.64	29.5	3	OMETEPEC	COSTA CHICA
-99.97	22.4	3.4	ACAPULCO	ACAPULCO

-98.73	13.4	3.5	OMETEPEC	COSTA CHICA
-98.6	22.3	4	OMETEPEC	COSTA CHICA
-98.92	33.4	3.6	SAN MARCOS	COSTA CHICA
-99.66	20.1	3.5	ACAPULCO	ACAPULCO
-99.65	12.6	3.2	ACAPULCO	ACAPULCO
-99.68	17.2	3.8	ACAPULCO	ACAPULCO
-99.58	34.3	2.9	SAN MARCOS	COSTA CHICA
-98.74	5	3.6	TLAPA DE COMONFORT	MONTAÑA
-101.91	10	3.8	ZIHUATANEJO DE AZUETA	COSTA GRANDE
-100.53	3.5	4.1	ATOYAC DE ALVAREZ	COSTA GRANDE
-100.6	42	3.3	TECPAN	COSTA GRANDE
-100.04	2.3	4	ACAPULCO	ACAPULCO
-100.13	6.5	3.8	ACAPULCO	ACAPULCO
-100.16	13.1	3.6	COYUCA DE BENITEZ	COSTA GRANDE
-100.58	59.5	3.7	CD ALTAMIRANO	TIERRA CALIENTE
-98.34	40.5	3.5	OMETEPEC	COSTA CHICA
-98.99	29.4	4	SAN MARCOS	COSTA CHICA
-100.02	23.6	3.4	COYUCA DE BENITEZ	COSTA GRANDE
-100.01	31.7	3	COYUCA DE BENITEZ	COSTA GRANDE
-99.15	21.6	3.6	SAN MARCOS	COSTA CHICA
-99.56	10.8	3.6	SAN MARCOS	COSTA CHICA
-100.16	44.2	3.2	COYUCA DE BENITEZ	COSTA GRANDE
-98.48	56	3	TLAPA DE COMONFORT	MONTAÑA
-100.17	44.6	3.5	COYUCA DE BENITEZ	COSTA GRANDE
-101.59	27	3.9	ZIHUATANEJO DE AZUETA	COSTA GRANDE
-100.37	14.6	3.2	ATOYAC DE ALVAREZ	COSTA GRANDE
-99.81	30.5	3.3	ZUMPANGO DEL RIO	CENTRO
-100.14	4.9	3.6	COYUCA DE BENITEZ	COSTA GRANDE
-99.58	2.4	3.4	SAN MARCOS	COSTA CHICA
-100.44	13.2	3.4	ACAPULCO	ACAPULCO
-100.32	41.3	3.4	COYUCA DE BENITEZ	COSTA GRANDE
-101.73	10	4	ZIHUATANEJO DE AZUETA	COSTA GRANDE
-98.41	26.7	3.3	OMETEPEC	COSTA CHICA
-101.51	8.7	3.4	ZIHUATANEJO DE AZUETA	COSTA GRANDE
-98.99	8	3.7	SAN MARCOS	COSTA CHICA
-99.67	18.5	3.3	ACAPULCO	ACAPULCO
-99.89	21.5	3.3	ACAPULCO	ACAPULCO
-99.96	17.6	3.4	ACAPULCO	ACAPULCO
-101.28	11.2	3.2	PETATLÁN	COSTA GRANDE
-99.63	11.8	3.6	ACAPULCO	ACAPULCO
-101.83	2	3.6	ZIHUATANEJO DE AZUETA	COSTA GRANDE
-99.85	56.1	3.8	TELOLOAPAN	NORTE
-98.41	22	3.4	OMETEPEC	COSTA CHICA
-100.66	46.2	3.7	CD ALTAMIRANO	TIERRA CALIENTE
-101.63	45.9	3.9	ZIHUATANEJO DE AZUETA	COSTA GRANDE
-98.88	10	3.7	OMETEPEC	COSTA CHICA
-98.5	28.8	3.5	OMETEPEC	COSTA CHICA
-98.46	11.8	3.4	OMETEPEC	COSTA CHICA
-98.47	8.7	3.2	OMETEPEC	COSTA CHICA
-101.2	16.5	3.5	PETATLÁN	COSTA GRANDE
-100.2	13.7	3.9	ATOYAC DE ALVAREZ	COSTA GRANDE
-98.38	37.6	3.3	OMETEPEC	COSTA CHICA
-99.85	58	3.6	ZUMPANGO DEL RIO	CENTRO

-98.78	16.7	3.7	OMETEPEC	COSTA CHICA
-99.77	5.7	3.5	ZUMPANGO DEL RIO	CENTRO
-99.66	12.9	3.9	SAN MARCOS	COSTA CHICA
-99.61	5.7	3.7	SAN MARCOS	COSTA CHICA
-98.78	36	3.4	OMETEPEC	COSTA CHICA
-100.51	58.1	3.5	TECPAN	COSTA GRANDE
-99.62	8.6	3.9	SAN MARCOS	COSTA CHICA
-99.61	8.9	3.5	SAN MARCOS	COSTA CHICA
-100.69	47.8	3.9	TECPAN	COSTA GRANDE
-99.66	4.1	3.7	SAN MARCOS	COSTA CHICA
-99.67	10	3.6	SAN MARCOS	COSTA CHICA
-99.63	12.4	4	SAN MARCOS	COSTA CHICA
-99.63	6.8	3.4	SAN MARCOS	COSTA CHICA
-99.64	7.4	3.9	SAN MARCOS	COSTA CHICA
-99.64	10.5	4.2	SAN MARCOS	COSTA CHICA
-99.83	2.8	3.1	ZUMPANGO DEL RIO	CENTRO
-98.78	9.1	3.8	OMETEPEC	COSTA CHICA
-100.1	55.1	3.8	ARCELIA	TIERRA CALIENTE
-98.62	16.1	3.6	OMETEPEC	COSTA CHICA
-99.02	17.4	3.7	SAN MARCOS	COSTA CHICA
-100.47	54.5	3.5	ARCELIA	TIERRA CALIENTE
-98.95	2.6	3.6	OMETEPEC	COSTA CHICA
-98.99	16.1	3.4	SAN MARCOS	COSTA CHICA
-99.64	5.5	3.7	SAN MARCOS	COSTA CHICA
-99.61	18	3.2	SAN MARCOS	COSTA CHICA
-99.59	7.8	3.3	SAN MARCOS	COSTA CHICA
-101.08	53.4	4	PETATLÁN	COSTA GRANDE
-99.62	9.1	3.9	SAN MARCOS	COSTA CHICA
-99.91	47.2	3.4	COYUCA DE BENITEZ	COSTA GRANDE
-100.29	42.7	3.4	ATOYAC DE ALVAREZ	COSTA GRANDE
-100.55	11.8	3.6	ATOYAC DE ALVAREZ	COSTA GRANDE
-99.72	22.6	3.4	ACAPULCO	ACAPULCO
-99.98	61.4	3.3	ZUMPANGO DEL RIO	CENTRO
-100.02	15.1	3.5	COYUCA DE BENITEZ	COSTA GRANDE
-99.16	19.1	3.5	SAN MARCOS	COSTA CHICA
-99.31	5.1	3.2	SAN MARCOS	COSTA CHICA
-100.09	3.4	3.6	COYUCA DE BENITEZ	COSTA GRANDE
-100.08	7.9	3.4	COYUCA DE BENITEZ	COSTA GRANDE
-99.74	4	3.5	ACAPULCO	ACAPULCO
-101.24	33.6	3.7	PETATLÁN	COSTA GRANDE
-99.63	12.2	3.8	SAN MARCOS	COSTA CHICA
-101.54	31.3	3.7	ZIHUATANEJO DE AZUETA	COSTA GRANDE
-101.26	15	3.7	PETATLÁN	COSTA GRANDE
-99.96	4.9	3.4	COYUCA DE BENITEZ	COSTA GRANDE
-98.46	36.1	3.6	OMETEPEC	COSTA CHICA
-98.45	8.2	3.9	OMETEPEC	COSTA CHICA
-98.45	6.9	3.6	OMETEPEC	COSTA CHICA
-100.13	47.7	3.4	COYUCA DE BENITEZ	COSTA GRANDE
-98.45	9.4	3.9	OMETEPEC	COSTA CHICA
-99.32	11	3.4	SAN MARCOS	COSTA CHICA
-100	14.5	3.6	ACAPULCO	ACAPULCO
-99.98	4.3	3.2	ACAPULCO	ACAPULCO
-98.42	17.3	3.3	OMETEPEC	COSTA CHICA

-99.38	23.9	3.5	SAN MARCOS	COSTA CHICA
-100.32	21.3	3.8	COYUCA DE BENITEZ	COSTA GRANDE
-100.35	59.3	3.5	ARCELIA	TIERRA CALIENTE
-99.99	3.7	3.3	COYUCA DE BENITEZ	COSTA GRANDE
-98.47	4.2	3.4	OMETEPEC	COSTA CHICA
-100.66	37.2	3.5	TECPAN	COSTA GRANDE
-100.05	5	3.5	ACAPULCO	ACAPULCO
-99.99	26.6	4.2	ACAPULCO	ACAPULCO
-99.99	24.8	3.8	ACAPULCO	ACAPULCO
-98.57	13.9	3.4	OMETEPEC	COSTA CHICA
-101.19	28.6	4.2	PETATLÁN	COSTA GRANDE
-98.49	8.7	3.3	OMETEPEC	COSTA CHICA
-100.69	59.8	3.9	CD ALTAMIRANO	TIERRA CALIENTE
-99.96	21.8	3.4	ACAPULCO	ACAPULCO
-99.97	25.3	3.3	ACAPULCO	ACAPULCO
-100.19	25.3	3.2	COYUCA DE BENITEZ	COSTA GRANDE
-98.39	28.4	3.7	OMETEPEC	COSTA CHICA
-100.3	52.8	3.4	ATOYAC DE ALVAREZ	COSTA GRANDE
-98.5	2.3	3.5	OMETEPEC	COSTA CHICA
-99.79	7.3	3.3	ACAPULCO	ACAPULCO
-101.43	16.1	3.6	PETATLÁN	COSTA GRANDE
-99.96	10.4	3.6	ACAPULCO	ACAPULCO
-100.11	31.7	3.1	COYUCA DE BENITEZ	COSTA GRANDE
-98.85	16.1	3.5	OMETEPEC	COSTA CHICA
-101.06	27.5	3.9	PETATLÁN	COSTA GRANDE
-98.52	2.1	3.4	OMETEPEC	COSTA CHICA
-100.37	10	4	ATOYAC DE ALVAREZ	COSTA GRANDE
-100.11	10	3.4	COYUCA DE BENITEZ	COSTA GRANDE
-98.83	53.4	3.6	TLAPA DE COMONFORT	MONTANA
-99.75	37.7	3.2	ACAPULCO	ACAPULCO
-100.15	4.2	3.5	COYUCA DE BENITEZ	COSTA GRANDE
-99.65	5.6	3.6	SAN MARCOS	COSTA CHICA
-100.78	7.4	3.5	CD ALTAMIRANO	TIERRA CALIENTE
-99.75	6.8	3.7	ACAPULCO	ACAPULCO
-99.59	34.3	3	SAN MARCOS	COSTA CHICA
-98.96	7.4	3.6	SAN MARCOS	COSTA CHICA
-99.59	55.5	3.7	ZUMPANGO DEL RIO	CENTRO
-100.49	5	3.6	ATOYAC DE ALVAREZ	COSTA GRANDE
-101.6	16.1	4.1	PETATLÁN	COSTA GRANDE
-100.53	12.3	3.4	ATOYAC DE ALVAREZ	COSTA GRANDE
-100.05	24.9	3.4	COYUCA DE BENITEZ	COSTA GRANDE
-99.64	2	3.5	SAN MARCOS	COSTA CHICA
-99.57	12.7	3.2	SAN MARCOS	COSTA CHICA
-100.22	12.8	3.6	COYUCA DE BENITEZ	COSTA GRANDE
-101.76	18.8	3.9	ZIHUATANEJO DE AZUETA	COSTA GRANDE
-100.06	27.3	3	COYUCA DE BENITEZ	COSTA GRANDE
-99.86	11	4	ACAPULCO	ACAPULCO
-98.44	3.8	3.6	OMETEPEC	COSTA CHICA
-99.71	29.6	3	ACAPULCO	ACAPULCO
-101.12	30.7	3.7	PETATLÁN	COSTA GRANDE
-98.25	41.2	3.3	OMETEPEC	COSTA CHICA
-100.11	46.1	3.6	COYUCA DE BENITEZ	COSTA GRANDE
-101.05	54.2	3.5	PETATLÁN	COSTA GRANDE
-99.42	56.6	3.6	ZUMPANGO DEL RIO	CENTRO

-101.14	42.6	3.5	PETATLÁN	COSTA GRANDE
-100.03	39.3	3.6	COYUCA DE BENITEZ	COSTA GRANDE
-99.21	18.8	4.6	SAN MARCOS	COSTA CHICA
-99.17	19.6	3.6	SAN MARCOS	COSTA CHICA
-98.46	6.2	3.5	OMETEPEC	COSTA CHICA
-98.99	40.9	3.8	SAN MARCOS	COSTA CHICA
-101.1	11	3.5	TECPAN	COSTA GRANDE
-98.48	11.5	3.4	OMETEPEC	COSTA CHICA
-100	15.1	3.3	COYUCA DE BENITEZ	COSTA GRANDE
-98.43	9.8	3.4	OMETEPEC	COSTA CHICA
-100	15.2	3.4	COYUCA DE BENITEZ	COSTA GRANDE
-100.85	10.5	3.3	CD ALTAMIRANO	TIERRA CALIENTE
-100	3.8	3.5	COYUCA DE BENITEZ	COSTA GRANDE
-101.36	8.9	3.9	PETATLÁN	COSTA GRANDE
-98.64	22.1	3.3	OMETEPEC	COSTA CHICA
-99.7	5	3.7	IGUALA	NORTE
-98.22	56.4	3.3	TLAPA DE COMONFORT	MONTAÑA
-99.63	21.3	3.7	SAN MARCOS	COSTA CHICA
-99.98	46.9	3.6	COYUCA DE BENITEZ	COSTA GRANDE
-98.61	14.9	3.5	OMETEPEC	COSTA CHICA
-100.48	33.8	3.5	ATOYAC DE ALVAREZ	COSTA GRANDE
-99.43	7	4	SAN MARCOS	COSTA CHICA
-101.52	5	3.9	ZIHUATANEJO DE AZUETA	COSTA GRANDE
-100.13	47.2	3.7	COYUCA DE BENITEZ	COSTA GRANDE
-98.44	19.6	3.6	OMETEPEC	COSTA CHICA
-99.64	18.1	3.6	SAN MARCOS	COSTA CHICA
-101.31	12.2	3.8	PETATLÁN	COSTA GRANDE
-99.48	33.9	3.6	SAN MARCOS	COSTA CHICA
-98.61	32.2	3.3	OMETEPEC	COSTA CHICA
-99.6	18.6	3.7	SAN MARCOS	COSTA CHICA
-99.58	16.5	3	SAN MARCOS	COSTA CHICA
-100.68	12.4	3.3	TECPAN	COSTA GRANDE
-98.82	7.9	3.9	OMETEPEC	COSTA CHICA
-101.34	12.1	3.5	PETATLÁN	COSTA GRANDE
-100.7	48.5	4	CD ALTAMIRANO	TIERRA CALIENTE
-98.41	24.9	3.1	OMETEPEC	COSTA CHICA
-101.08	8.3	3.4	TECPAN	COSTA GRANDE
-99.14	23.3	3.8	SAN MARCOS	COSTA CHICA
-99.79	8.2	3.4	ACAPULCO	ACAPULCO
-101.34	7.5	3.4	PETATLÁN	COSTA GRANDE
-99.57	3.6	3.3	SAN MARCOS	COSTA CHICA
-99.91	2.9	3.4	ACAPULCO	ACAPULCO
-99.69	42.9	3	ACAPULCO	ACAPULCO
-100.08	58.1	3.4	ARCELIA	TIERRA CALIENTE
-100.43	3.6	3.7	ATOYAC DE ALVAREZ	COSTA GRANDE
-100.1	13.9	3.6	COYUCA DE BENITEZ	COSTA GRANDE
-100.18	27.4	3	COYUCA DE BENITEZ	COSTA GRANDE
-100.7	5	3.4	TECPAN	COSTA GRANDE
-101.54	20.3	3.3	ZIHUATANEJO DE AZUETA	COSTA GRANDE
-100.01	13	3.3	COYUCA DE BENITEZ	COSTA GRANDE
-99.22	3	3.9	SAN MARCOS	COSTA CHICA
-98.48	20.3	3.4	OMETEPEC	COSTA CHICA
-99.9	14	3.4	ACAPULCO	ACAPULCO
-100.28	9.7	3.5	COYUCA DE BENITEZ	COSTA GRANDE

-100.13	12	3.2	COYUCA DE BENITEZ	COSTA GRANDE
-99.76	5	3.4	TELOLOAPAN	NORTE
-98.69	43.2	3.2	OMETEPEC	COSTA CHICA
-100.59	15	3.4	TECPAN	COSTA GRANDE
-101.41	53.8	3.5	ZIHUATANEJO DE AZUETA	COSTA GRANDE
-100.17	43	3.2	COYUCA DE BENITEZ	COSTA GRANDE
-98.49	43.5	3.2	OMETEPEC	COSTA CHICA
-98.64	20.1	3.4	OMETEPEC	COSTA CHICA
-99.05	29.3	3.4	SAN MARCOS	COSTA CHICA
-99.27	16.1	3.5	SAN MARCOS	COSTA CHICA
-99.52	11.1	3.5	SAN MARCOS	COSTA CHICA
-101.32	4	3.4	PETATLÁN	COSTA GRANDE
-99.71	21.1	3.5	ACAPULCO	ACAPULCO
-98.46	2.5	3.2	OMETEPEC	COSTA CHICA
-99.98	28.8	3.8	COYUCA DE BENITEZ	COSTA GRANDE
-99.96	24.6	3.2	COYUCA DE BENITEZ	COSTA GRANDE
-99.46	9	3.4	SAN MARCOS	COSTA CHICA
-99.96	29.8	3	ACAPULCO	ACAPULCO
-100.78	3.5	3.6	TECPAN	COSTA GRANDE
-101.43	8.7	3.3	PETATLÁN	COSTA GRANDE
-100.17	42.8	3.9	COYUCA DE BENITEZ	COSTA GRANDE
-99.64	24.4	3.2	ACAPULCO	ACAPULCO
-99.68	23	3.5	ZUMPANGO DEL RIO	CENTRO
-100.44	60.1	3.8	ARCELIA	TIERRA CALIENTE
-99.48	13.2	3.1	SAN MARCOS	COSTA CHICA
-101.53	5	3.6	PETATLÁN	COSTA GRANDE
-101.18	38.5	3.4	PETATLÁN	COSTA GRANDE
-100.47	28.6	3.2	ATOYAC DE ALVAREZ	COSTA GRANDE
-101.33	28.8	3.6	PETATLÁN	COSTA GRANDE
-98.36	4.3	3.4	OMETEPEC	COSTA CHICA
-101.64	35.1	3.5	ZIHUATANEJO DE AZUETA	COSTA GRANDE
-99.44	57	3.4	ZUMPANGO DEL RIO	CENTRO
-99.62	22.3	3.2	SAN MARCOS	COSTA CHICA
-99.62	16.7	3.3	SAN MARCOS	COSTA CHICA
-99.72	54.3	3.9	IGUALA	NORTE
-100.46	15	3.4	ATOYAC DE ALVAREZ	COSTA GRANDE
-99.48	2.6	3.3	SAN MARCOS	COSTA CHICA
-101.14	5	3.7	PETATLÁN	COSTA GRANDE
-99.99	24	3.2	ACAPULCO	ACAPULCO
-101.57	24.3	3.5	ZIHUATANEJO DE AZUETA	COSTA GRANDE
-99.21	8.2	3	SAN MARCOS	COSTA CHICA
-100.14	14	4.5	COYUCA DE BENITEZ	COSTA GRANDE
-100.1	23.2	3.3	COYUCA DE BENITEZ	COSTA GRANDE
-99.79	5	3.5	TELOLOAPAN	NORTE
-99.32	5.1	3.4	SAN MARCOS	COSTA CHICA
-99.72	46.9	3.5	IGUALA	NORTE
-99.63	16.1	3.4	SAN MARCOS	COSTA CHICA
-100.19	12.5	3.7	COYUCA DE BENITEZ	COSTA GRANDE
-100.01	15.2	3.6	COYUCA DE BENITEZ	COSTA GRANDE
-101.63	4.1	3.4	ZIHUATANEJO DE AZUETA	COSTA GRANDE
-101.51	7.1	3.4	ZIHUATANEJO DE AZUETA	COSTA GRANDE

-100.29	18	4	COYUCA DE BENITEZ	COSTA GRANDE
-101.06	25.8	3.7	PETATLÁN	COSTA GRANDE
-99.78	31	3.6	ACAPULCO	ACAPULCO
-100.11	25.5	3.3	COYUCA DE BENITEZ	COSTA GRANDE
-99.54	5	3	SAN MARCOS	COSTA CHICA
-98.81	52.7	3.3	TLAPA DE COMONFORT	MONTAÑA
-100.44	15.1	3.1	ATOYAC DE ALVAREZ	COSTA GRANDE
-98.4	14.6	3.7	OMETEPEC	COSTA CHICA
-98.4	29.5	2.9	OMETEPEC	COSTA CHICA
-100.25	54.7	3	ARCELIA	TIERRA CALIENTE
-100.74	4.6	3.6	TECPAN	COSTA GRANDE
-99.76	25.3	3.5	ACAPULCO	ACAPULCO
-99.18	16.4	3.3	SAN MARCOS	COSTA CHICA
-99.48	16.1	4	SAN MARCOS	COSTA CHICA
-100.05	54.6	3.2	ARCELIA	TIERRA CALIENTE
-100.07	46	3.4	COYUCA DE BENITEZ	COSTA GRANDE
-101.63	39.7	3.6	ZIHUATANEJO DE AZUETA	COSTA GRANDE
-99.74	36.9	3	ACAPULCO	ACAPULCO
-100.07	27.4	3.5	COYUCA DE BENITEZ	COSTA GRANDE
-100.81	45	3.8	TECPAN	COSTA GRANDE
-99.68	22	3.5	ACAPULCO	ACAPULCO
-99.76	5.4	3.3	TELOLOAPAN	NORTE
-100.04	4.1	3.7	ACAPULCO	ACAPULCO
-99.03	18	3.6	SAN MARCOS	COSTA CHICA
-100.16	49.6	3.6	ARCELIA	TIERRA CALIENTE
-100.09	4	2.4	ACAPULCO	ACAPULCO
-100.22	21.2	3.2	COYUCA DE BENITEZ	COSTA GRANDE
-98.92	28.3	3.4	SAN MARCOS	COSTA CHICA
-98.51	42.7	3.6	TLAPA DE COMONFORT	MONTAÑA
-100.1	2.5	3.5	COYUCA DE BENITEZ	COSTA GRANDE
-99.44	4.5	3.4	SAN MARCOS	COSTA CHICA
-100.14	13.2	3.4	COYUCA DE BENITEZ	COSTA GRANDE
-99.73	18.6	3.2	ACAPULCO	ACAPULCO
-100.12	8.8	4.1	COYUCA DE BENITEZ	COSTA GRANDE
-99.66	19.9	3.2	ZUMPANGO DEL RIO	CENTRO
-101.41	47.5	3.8	ZIHUATANEJO DE AZUETA	COSTA GRANDE
-101.78	10	4.2	ZIHUATANEJO DE AZUETA	COSTA GRANDE
-100.35	10.4	2.6	COYUCA DE BENITEZ	COSTA GRANDE
-98.62	23	4.2	OMETEPEC	COSTA CHICA
-98.6	24.6	3.5	OMETEPEC	COSTA CHICA
-99.72	36.5	3.3	ACAPULCO	ACAPULCO
-99.43	44	3.3	SAN MARCOS	COSTA CHICA
-101.37	50.9	3.3	PETATLÁN	COSTA GRANDE
-98.47	2.6	3.2	OMETEPEC	COSTA CHICA
-99.91	2.7	3.4	COYUCA DE BENITEZ	COSTA GRANDE
-98.62	13.1	3.7	OMETEPEC	COSTA CHICA
-98.45	19	3.5	OMETEPEC	COSTA CHICA
-99.88	27.9	3.7	ACAPULCO	ACAPULCO
-101.19	41.1	3.9	PETATLÁN	COSTA GRANDE

-99.72	9.1	3.4	IGUALA	NORTE
-98.67	21.3	3.8	OMETEPEC	COSTA CHICA
-98.34	59.7	3.2	TLAPA DE COMONFORT	MONTAÑA
-99.11	35.5	3.4	SAN MARCOS	COSTA CHICA
-98.5	16.6	3.2	OMETEPEC	COSTA CHICA
-99.71	33.9	3.8	ACAPULCO	ACAPULCO
-99.36	7.5	3.4	SAN MARCOS	COSTA CHICA
-99.85	51.8	3.6	TEOLOAPAN	NORTE
-100.72	2.6	3.4	TECPAN	COSTA GRANDE
-99	13.7	3.3	SAN MARCOS	COSTA CHICA
-99.53	15	3.1	SAN MARCOS	COSTA CHICA
-100.49	6.9	3.4	ATOYAC DE ALVAREZ	COSTA GRANDE
-98.27	10.8	3.6	OMETEPEC	COSTA CHICA
-100.05	12.7	3.6	ACAPULCO	ACAPULCO
-99.2	22.1	3.2	SAN MARCOS	COSTA CHICA
-101.5	52.3	3.3	ZIHUATANEJO DE AZUETA	COSTA GRANDE
-100.55	5	3.4	ATOYAC DE ALVAREZ	COSTA GRANDE
-100.45	5	3.7	ATOYAC DE ALVAREZ	COSTA GRANDE
-100.72	62	3.9	CD ALTAMIRANO	TIERRA CALIENTE
-100.12	52.9	3.4	ARCELIA	TIERRA CALIENTE
-100.12	12.7	3	COYUCA DE BENITEZ	COSTA GRANDE
-100.39	14.4	3.3	COYUCA DE BENITEZ	COSTA GRANDE
-99.6	10	3.6	IGUALA	NORTE
-99.66	40.3	2.4	ACAPULCO	ACAPULCO
-99.49	27.2	3.7	SAN MARCOS	COSTA CHICA
-101.05	32.9	3.4	PETATLÁN	COSTA GRANDE
-98.62	10	3.5	OMETEPEC	COSTA CHICA
-99.9	13.9	3	ACAPULCO	ACAPULCO
-100.25	4.1	3.9	COYUCA DE BENITEZ	COSTA GRANDE
-100.24	3.9	3.3	COYUCA DE BENITEZ	COSTA GRANDE
-99.08	7.6	3.7	SAN MARCOS	COSTA CHICA
-99.81	2.1	3.5	ACAPULCO	ACAPULCO
-99.54	14.4	3.6	SAN MARCOS	COSTA CHICA
-98.71	38.4	3.8	OMETEPEC	COSTA CHICA
-101.71	6.1	4	ZIHUATANEJO DE AZUETA	COSTA GRANDE
-99.25	6.1	3.5	SAN MARCOS	COSTA CHICA
-99.02	13.9	3.2	SAN MARCOS	COSTA CHICA
-99.55	29.5	3	SAN MARCOS	COSTA CHICA
-98.54	34.7	3	OMETEPEC	COSTA CHICA
-98.55	19	3.8	OMETEPEC	COSTA CHICA
-101.02	21.1	3.9	TECPAN	COSTA GRANDE
-99.63	30.3	3.8	ACAPULCO	ACAPULCO
-99.98	26.6	2.8	ACAPULCO	ACAPULCO
-99.32	7.8	3.6	SAN MARCOS	COSTA CHICA
-99.32	5.5	3.4	SAN MARCOS	COSTA CHICA
-99.39	15.2	3.4	SAN MARCOS	COSTA CHICA
-98.45	10.4	3.4	OMETEPEC	COSTA CHICA
-98.64	52.1	3.5	TLAPA DE COMONFORT	MONTAÑA
-101	46.5	3.9	PETATLÁN	COSTA GRANDE

-98.36	5.2	3.4	OMETEPEC	COSTA CHICA
-99.91	41.3	3.5	COYUCA DE BENITEZ	COSTA GRANDE
-100.26	61.4	3.7	ARCELIA	TIERRA CALIENTE
-99.7	44.8	3.7	ACAPULCO	ACAPULCO
-100.04	18.2	3.1	COYUCA DE BENITEZ	COSTA GRANDE
-100.14	11	3.4	COYUCA DE BENITEZ	COSTA GRANDE
-100.49	5	3.1	ATOYAC DE ALVAREZ	COSTA GRANDE
-100.07	58.3	3.3	ZUMPANGO DEL RIO	CENTRO
-98.79	11.4	3.7	OMETEPEC	COSTA CHICA
-98.8	12	3.4	OMETEPEC	COSTA CHICA
-98.75	32.4	3.1	OMETEPEC	COSTA CHICA
-99.27	10.7	3	SAN MARCOS	COSTA CHICA
-100.14	61	3.4	ARCELIA	TIERRA CALIENTE
-98.89	23.9	3.7	OMETEPEC	COSTA CHICA
-100.13	5	3.7	COYUCA DE BENITEZ	COSTA GRANDE
-99.42	50.3	3.6	CHILPANCINGO	CENTRO
-99.99	1.9	4	ACAPULCO	ACAPULCO
-101.06	29	3.8	PETATLÁN	COSTA GRANDE
-98.42	7.6	3.7	OMETEPEC	COSTA CHICA
-99.79	27.3	3.5	ACAPULCO	ACAPULCO
-99.66	29	3.1	ACAPULCO	ACAPULCO
-98.66	15.5	3.4	OMETEPEC	COSTA CHICA
-100.83	36.8	4.2	TECPAN	COSTA GRANDE
-99.3	54.4	3.3	SAN MARCOS	COSTA CHICA
-100.01	13.6	3.6	ACAPULCO	ACAPULCO
-98.85	6.8	3.9	OMETEPEC	COSTA CHICA
-99.57	10.8	3.6	SAN MARCOS	COSTA CHICA
-99.59	16.4	4	SAN MARCOS	COSTA CHICA
-99.59	15.6	3.4	SAN MARCOS	COSTA CHICA
-98.17	43.1	3.6	OMETEPEC	COSTA CHICA
-99.71	5	3.5	IGUALA	NORTE
-100.01	59.8	3.4	TEOLOAPAN	NORTE
-99.59	4.9	3.2	SAN MARCOS	COSTA CHICA
-98.48	29.2	3.5	OMETEPEC	COSTA CHICA
-99.95	10.8	3.9	ACAPULCO	ACAPULCO
-98.51	11	3.4	OMETEPEC	COSTA CHICA
-100.55	3.7	3.6	ATOYAC DE ALVAREZ	COSTA GRANDE
-98.62	13.6	3.3	OMETEPEC	COSTA CHICA
-98.46	9.7	3.4	OMETEPEC	COSTA CHICA
-100.69	5	3.7	TECPAN	COSTA GRANDE
-98.36	18.4	3.1	OMETEPEC	COSTA CHICA
-99.24	49.8	3.6	SAN MARCOS	COSTA CHICA
-100.73	26.2	3.8	TECPAN	COSTA GRANDE
-99.96	38.7	3.4	COYUCA DE BENITEZ	COSTA GRANDE
-100.79	61.2	3.9	CD ALTAMIRANO	TIERRA CALIENTE
-99.92	47.1	3.3	COYUCA DE BENITEZ	COSTA GRANDE
-98.32	25.7	3.5	OMETEPEC	COSTA CHICA
-98.54	42.9	3.3	OMETEPEC	COSTA CHICA
-99.49	56	2.7	HUITZUCO	NORTE

-99.25	8	3.3	SAN MARCOS	COSTA CHICA
-100.97	25.5	3.7	TECPAN	COSTA GRANDE
-98.14	10	3	OMETEPEC	COSTA CHICA
-99.58	17.2	3.6	SAN MARCOS	COSTA CHICA
-99.67	16.9	3.2	ACAPULCO	ACAPULCO
-101.15	32.6	3.3	PETATLÁN	COSTA GRANDE
-98.84	42.1	3.3	OMETEPEC	COSTA CHICA
-99.83	57.7	3.5	TEOLOAPAN	NORTE
-98.86	15.9	3.7	OMETEPEC	COSTA CHICA
-99.22	11	3.3	SAN MARCOS	COSTA CHICA
-99.1	15.6	3.3	SAN MARCOS	COSTA CHICA
-100.92	52.5	3.4	PETATLÁN	COSTA GRANDE
-98.44	2.7	3.5	OMETEPEC	COSTA CHICA
-99.61	19.5	3.3	SAN MARCOS	COSTA CHICA
-99.43	28.6	3.4	SAN MARCOS	COSTA CHICA
-100.14	50	3.4	COYUCA DE BENITEZ	COSTA GRANDE
-99.88	2.3	3.3	ACAPULCO	ACAPULCO
-99.77	13.1	3.6	ACAPULCO	ACAPULCO
-98.62	33.7	3.1	OMETEPEC	COSTA CHICA
-99.52	43.4	3.2	SAN MARCOS	COSTA CHICA
-100.17	56.5	3.5	ARCELIA	TIERRA CALIENTE
-100.05	53.3	3.2	COYUCA DE BENITEZ	COSTA GRANDE
-99.46	17.8	3.5	SAN MARCOS	COSTA CHICA
-98.45	10.5	3.2	OMETEPEC	COSTA CHICA
-99.42	7.7	3.5	SAN MARCOS	COSTA CHICA
-99.35	11.4	3	SAN MARCOS	COSTA CHICA
-99.68	45.9	3.4	ACAPULCO	ACAPULCO
-100.9	4	3.5	TECPAN	COSTA GRANDE
-98.31	50.7	3.3	OMETEPEC	COSTA CHICA
-98.43	14.1	3.3	OMETEPEC	COSTA CHICA
-98.84	7.1	3.5	OMETEPEC	COSTA CHICA
-99.33	10.5	3.6	SAN MARCOS	COSTA CHICA
-98.75	15.5	3.5	OMETEPEC	COSTA CHICA
-98.82	7.1	4.1	OMETEPEC	COSTA CHICA
-99.51	15.6	3.5	SAN MARCOS	COSTA CHICA
-98.34	12.4	3.1	OMETEPEC	COSTA CHICA
-99.1	28.1	3.2	SAN MARCOS	COSTA CHICA
-98.56	24.2	3.3	OMETEPEC	COSTA CHICA
-99.51	21.6	3.2	SAN MARCOS	COSTA CHICA
-98.47	13	3.6	OMETEPEC	COSTA CHICA
-99.43	13.3	3.8	SAN MARCOS	COSTA CHICA
-100.34	10.4	3.6	ACAPULCO	ACAPULCO
-100.35	13.8	4	COYUCA DE BENITEZ	COSTA GRANDE
-99.63	53.1	3.5	ZUMPANGO DEL RIO	CENTRO
-98.31	57.6	3.5	TLAPA DE COMONFORT	MONTAÑA
-99.69	8.8	3.8	ACAPULCO	ACAPULCO
-101.12	16.3	5.1	PETATLÁN	COSTA GRANDE
-101.06	16	3.3	PETATLÁN	COSTA GRANDE
-101.07	16.2	4.1	PETATLÁN	COSTA GRANDE

-101.09	16	3.4	PETATLÁN	COSTA GRANDE
-101.08	16.2	4.3	PETATLÁN	COSTA GRANDE
-101.1	16	3.4	PETATLÁN	COSTA GRANDE
-98.86	16.2	3	OMETEPEC	COSTA CHICA
-98.67	3.9	4.1	OMETEPEC	COSTA CHICA
-101.08	16	3.4	PETATLÁN	COSTA GRANDE
-101.08	13.8	3.7	PETATLÁN	COSTA GRANDE
-101.09	11.7	3.8	PETATLÁN	COSTA GRANDE
-100.04	5	3.7	ACAPULCO	ACAPULCO
-100.18	42	3.8	COYUCA DE BENITEZ	COSTA GRANDE
-101.09	17.8	3.5	PETATLÁN	COSTA GRANDE
-101.12	14.7	3.9	PETATLÁN	COSTA GRANDE
-101.11	13.7	4	PETATLÁN	COSTA GRANDE
-99.44	43.6	3.4	SAN MARCOS	COSTA CHICA
-98.89	17	3.6	OMETEPEC	COSTA CHICA
-99.43	39.5	3.3	SAN MARCOS	COSTA CHICA
-100.54	10	3.4	TECPAN	COSTA GRANDE
-101.09	37	3.6	PETATLÁN	COSTA GRANDE
-101.37	11.1	3.4	PETATLÁN	COSTA GRANDE
-101.1	31	3.3	PETATLÁN	COSTA GRANDE
-99.28	8.5	3.2	SAN MARCOS	COSTA CHICA
-101.1	27.5	3.5	PETATLÁN	COSTA GRANDE
-101.11	31.6	3.3	PETATLÁN	COSTA GRANDE
-101.11	32.2	3.5	PETATLÁN	COSTA GRANDE
-98.6	13.2	3.8	OMETEPEC	COSTA CHICA
-98.85	4	3.8	OMETEPEC	COSTA CHICA
-99.81	8.7	3.2	ACAPULCO	ACAPULCO
-98.48	8.4	3.3	OMETEPEC	COSTA CHICA
-101.12	28.3	3.6	PETATLÁN	COSTA GRANDE
-99.23	10	3.9	SAN MARCOS	COSTA CHICA
-98.18	46.8	3.6	OMETEPEC	COSTA CHICA
-98.86	4.4	3.8	OMETEPEC	COSTA CHICA
-99.21	12	3.6	SAN MARCOS	COSTA CHICA
-101.11	17	3.8	PETATLÁN	COSTA GRANDE
-99.07	7.3	3.5	SAN MARCOS	COSTA CHICA
-98.68	4.5	3.7	OMETEPEC	COSTA CHICA
-101.34	30.4	3.5	PETATLÁN	COSTA GRANDE
-98.49	13.8	3.6	OMETEPEC	COSTA CHICA
-99.73	43.1	3.3	ACAPULCO	ACAPULCO
-101.29	50.2	3.3	PETATLÁN	COSTA GRANDE
-101.1	29.3	3.7	PETATLÁN	COSTA GRANDE
-100.13	12.4	4.1	COYUCA DE BENITEZ	COSTA GRANDE
-100.14	5	3.8	COYUCA DE BENITEZ	COSTA GRANDE
-100.14	13.7	3.6	COYUCA DE BENITEZ	COSTA GRANDE
-100.27	6	3.9	COYUCA DE BENITEZ	COSTA GRANDE
-98.94	13.4	3.4	OMETEPEC	COSTA CHICA
-98.95	19.7	3.6	OMETEPEC	COSTA CHICA
-98.9	39.4	3.7	SAN MARCOS	COSTA CHICA
-98.47	10	3.2	OMETEPEC	COSTA CHICA
-100.99	39.2	3.5	PETATLÁN	COSTA GRANDE

-98.94	5.9	3.6	OMETEPEC	COSTA CHICA
-99.18	12.5	3.4	SAN MARCOS	COSTA CHICA
-100.43	49.4	3.6	ARCELIA	TIERRA CALIENTE
-101.24	20.1	3.4	PETATLÁN	COSTA GRANDE
-99.02	40.7	3	SAN MARCOS	COSTA CHICA
-99.65	17	4.2	SAN MARCOS	COSTA CHICA
-101.08	29.5	3.5	PETATLÁN	COSTA GRANDE
-98.65	21.2	3.7	OMETEPEC	COSTA CHICA
-101.39	3.4	3.9	PETATLÁN	COSTA GRANDE
-99.25	8.4	3.3	SAN MARCOS	COSTA CHICA
-99.02	7	3.8	SAN MARCOS	COSTA CHICA
-99.81	4.9	3.4	ACAPULCO	ACAPULCO
-99.23	5	3.8	SAN MARCOS	COSTA CHICA
-98.42	23	3.5	OMETEPEC	COSTA CHICA
-100.92	16.2	4.1	TECPAN	COSTA GRANDE
-98.46	19.3	3.4	OMETEPEC	COSTA CHICA
-98.53	13.2	3.2	OMETEPEC	COSTA CHICA
-98.45	60.9	3.2	OMETEPEC	COSTA CHICA
-99.79	30.5	3.7	ACAPULCO	ACAPULCO
-99.33	5.3	3.2	SAN MARCOS	COSTA CHICA
-99.06	13.3	3.7	SAN MARCOS	COSTA CHICA
-101.48	5	3.6	PETATLÁN	COSTA GRANDE
-99.6	10.6	3.3	SAN MARCOS	COSTA CHICA
-99.14	14.9	3.3	SAN MARCOS	COSTA CHICA
-98.51	8.1	3.5	OMETEPEC	COSTA CHICA
-100.64	44.2	3.5	TECPAN	COSTA GRANDE
-101.49	3	3.5	PETATLÁN	COSTA GRANDE
-99.68	49.3	3.5	ACAPULCO	ACAPULCO
-101.91	5.4	3.8	ZIHUATANEJO DE AZUETA	COSTA GRANDE
-98.94	16.5	3.8	OMETEPEC	COSTA CHICA
-99.86	29.3	3.5	ACAPULCO	ACAPULCO
-99.63	25.2	3.1	SAN MARCOS	COSTA CHICA
-100.38	18.2	3.4	ATOYAC DE ALVAREZ	COSTA GRANDE
-99.23	15.3	3.9	SAN MARCOS	COSTA CHICA
-100.38	5.3	3.5	COYUCA DE BENITEZ	COSTA GRANDE
-99.24	16.1	4	SAN MARCOS	COSTA CHICA
-98.56	18.7	3.6	OMETEPEC	COSTA CHICA
-98.95	15.7	3.2	SAN MARCOS	COSTA CHICA
-100.08	43.3	3.3	COYUCA DE BENITEZ	COSTA GRANDE
-98.83	32.7	3.3	OMETEPEC	COSTA CHICA
-99.87	32.1	2.9	ACAPULCO	ACAPULCO
-99.23	9.2	3.1	SAN MARCOS	COSTA CHICA
-99.14	2.2	3.9	SAN MARCOS	COSTA CHICA
-99.74	21.9	3	ACAPULCO	ACAPULCO
-99.42	3.3	3.5	SAN MARCOS	COSTA CHICA
-101.14	27.7	3.3	PETATLÁN	COSTA GRANDE
-99.79	21	3.2	ACAPULCO	ACAPULCO
-98.82	10	3	OMETEPEC	COSTA CHICA
-99.82	56.2	3	COYUCA DE BENITEZ	COSTA GRANDE
-100.83	12.3	4	PETATLÁN	COSTA GRANDE
-99.33	9.1	3.3	SAN MARCOS	COSTA CHICA
-99.39	2.9	3.4	SAN MARCOS	COSTA CHICA
-99.28	46.2	3.7	SAN MARCOS	COSTA CHICA

-98.53	19.4	3.7	OMETEPEC	COSTA CHICA
-98.96	26.6	3.5	SAN MARCOS	COSTA CHICA
-100.02	18.4	3.7	COYUCA DE BENITEZ	COSTA GRANDE
-98.52	18	3.2	OMETEPEC	COSTA CHICA
-101.58	45.3	3.7	ZIHUATANEJO DE AZUETA	COSTA GRANDE
-98.79	15.2	3.5	OMETEPEC	COSTA CHICA
-98.77	14	3.4	OMETEPEC	COSTA CHICA
-100.15	52.6	3.5	ARCELIA	TIERRA CALIENTE
-100.09	55	3.5	ARCELIA	TIERRA CALIENTE
-100.63	47.3	3.7	TECPAN	COSTA GRANDE
-98.91	38.6	3.6	OMETEPEC	COSTA CHICA
-99.93	5.3	3.4	ACAPULCO	ACAPULCO
-99.75	39.6	3.6	ACAPULCO	ACAPULCO
-99.17	16.1	3.5	SAN MARCOS	COSTA CHICA
-98.81	16.3	3.4	OMETEPEC	COSTA CHICA
-100.11	2	3.9	COYUCA DE BENITEZ	COSTA GRANDE
-100.46	10	4	COYUCA DE BENITEZ	COSTA GRANDE
-101.44	10	3.9	PETATLÁN	COSTA GRANDE
-100.49	58.9	3.2	ARCELIA	TIERRA CALIENTE
-99.36	11.4	3.6	SAN MARCOS	COSTA CHICA
-99.84	59.6	3.5	TEOLOAPAN	NORTE
-98.66	22.7	3.9	OMETEPEC	COSTA CHICA
-100.04	42.7	3.6	COYUCA DE BENITEZ	COSTA GRANDE
-98.41	21.3	3.8	OMETEPEC	COSTA CHICA
-100.03	19.1	3.2	ACAPULCO	ACAPULCO
-98.49	56.2	4	TLAPA DE COMONFORT	MONTAÑA
-100.15	24.4	3.3	COYUCA DE BENITEZ	COSTA GRANDE
-101.62	10	4	ZIHUATANEJO DE AZUETA	COSTA GRANDE
-99.68	22.8	3	ACAPULCO	ACAPULCO
-98.27	32.1	3.3	OMETEPEC	COSTA CHICA
-98.46	5	3.3	OMETEPEC	COSTA CHICA
-99.91	56.2	3	COYUCA DE BENITEZ	COSTA GRANDE
-101.1	29.6	3.5	PETATLÁN	COSTA GRANDE
-98.49	21.3	3.1	OMETEPEC	COSTA CHICA
-98.69	16.1	3.5	OMETEPEC	COSTA CHICA
-100.03	46.5	3.4	COYUCA DE BENITEZ	COSTA GRANDE
-98.85	28	3.7	OMETEPEC	COSTA CHICA
-99.48	17.1	3.3	SAN MARCOS	COSTA CHICA
-98.44	21.4	3.1	OMETEPEC	COSTA CHICA
-98.4	2.2	3.4	OMETEPEC	COSTA CHICA
-99.53	50.3	3	SAN MARCOS	COSTA CHICA
-101.53	5	4.1	ZIHUATANEJO DE AZUETA	COSTA GRANDE
-100.31	3.8	3.8	COYUCA DE BENITEZ	COSTA GRANDE
-98.33	9.3	3.4	OMETEPEC	COSTA CHICA
-99.05	12	3.6	SAN MARCOS	COSTA CHICA
-98.44	8.5	3.5	OMETEPEC	COSTA CHICA
-98.84	10.3	3.5	OMETEPEC	COSTA CHICA
-98.44	15.5	3.7	OMETEPEC	COSTA CHICA
-98.96	16.1	3.5	SAN MARCOS	COSTA CHICA
-99.5	11.9	3.6	SAN MARCOS	COSTA CHICA

-98.43	7.9	3.6	OMETEPEC	COSTA CHICA
-101.09	28.6	4	PETATLÁN	COSTA GRANDE
-101.1	28.8	3.4	PETATLÁN	COSTA GRANDE
-99.55	36.8	3.5	SAN MARCOS	COSTA CHICA
-99.89	12.7	3.6	ACAPULCO	ACAPULCO
-101.14	49.5	3.7	PETATLÁN	COSTA GRANDE
-101.16	14.3	3.2	PETATLÁN	COSTA GRANDE
-98.46	21.8	3.2	OMETEPEC	COSTA CHICA
-99.23	15.9	3.6	SAN MARCOS	COSTA CHICA
-100.04	56.6	3.8	TEOLOAPAN	NORTE
-100.99	10.5	3.6	TECPAN	COSTA GRANDE
-99.98	29.7	3.9	COYUCA DE BENITEZ	COSTA GRANDE
-100.5	62.2	3.9	ARCELIA	TIERRA CALIENTE
-99.97	38.8	3.5	COYUCA DE BENITEZ	COSTA GRANDE
-100.12	12.6	3.4	COYUCA DE BENITEZ	COSTA GRANDE
-99.41	29.3	3.8	SAN MARCOS	COSTA CHICA
-99.94	44.2	3.7	COYUCA DE BENITEZ	COSTA GRANDE
-99.61	18.9	3.6	SAN MARCOS	COSTA CHICA
-98.28	2	2.8	OMETEPEC	COSTA CHICA
-99.05	44.1	3.4	SAN MARCOS	COSTA CHICA
-98.31	22	3.1	OMETEPEC	COSTA CHICA
-98.44	18.8	3.5	OMETEPEC	COSTA CHICA
-99.34	5	3.3	SAN MARCOS	COSTA CHICA
-100.91	31.9	4	CD ALTAMIRANO	TIERRA CALIENTE
-98.51	13.4	3.5	OMETEPEC	COSTA CHICA
-99.97	33.8	3.7	COYUCA DE BENITEZ	COSTA GRANDE
-100.05	15	3.2	COYUCA DE BENITEZ	COSTA GRANDE
-101.36	8.1	3.6	PETATLÁN	COSTA GRANDE
-101.1	15.7	3.7	PETATLÁN	COSTA GRANDE
-100.87	29.8	4	TECPAN	COSTA GRANDE
-100.18	14.2	3.2	COYUCA DE BENITEZ	COSTA GRANDE
-99.86	53.1	3	COYUCA DE BENITEZ	COSTA GRANDE
-99.22	7.2	3.2	SAN MARCOS	COSTA CHICA
-99.8	27.7	2.9	ACAPULCO	ACAPULCO
-99.25	5.9	3.5	SAN MARCOS	COSTA CHICA
-98.6	18.7	3.5	OMETEPEC	COSTA CHICA
-100.13	47.3	3.6	COYUCA DE BENITEZ	COSTA GRANDE
-101.31	16.2	3.7	TECPAN	COSTA GRANDE
-99.6	24.8	3.4	SAN MARCOS	COSTA CHICA
-99.57	22.4	3.5	SAN MARCOS	COSTA CHICA
-98.26	3.2	3.2	OMETEPEC	COSTA CHICA
-99.61	15	3.8	SAN MARCOS	COSTA CHICA
-101.22	18.1	3.9	PETATLÁN	COSTA GRANDE
-99.3	2.7	3.5	SAN MARCOS	COSTA CHICA
-100.01	23.9	3.3	ACAPULCO	ACAPULCO
-98.8	41.5	3.7	OMETEPEC	COSTA CHICA
-99.63	21.3	3.2	SAN MARCOS	COSTA CHICA
-98.57	37.4	3.6	OMETEPEC	COSTA CHICA
-99.13	32	3.6	SAN MARCOS	COSTA CHICA

-99.89	40.5	3.3	COYUCA DE BENITEZ	COSTA GRANDE
-98.51	52.5	3.7	TLAPA DE COMONFORT	MONTAÑA
-101.6	45.5	3.3	ZIHUATANEJO DE AZUETA	COSTA GRANDE
-99.93	17	3.1	ACAPULCO	ACAPULCO
-99.13	10.8	3.7	SAN MARCOS	COSTA CHICA
-99.34	17.5	3.7	SAN MARCOS	COSTA CHICA
-98.81	16.5	3.8	OMETEPEC	COSTA CHICA
-98.47	3	3.3	OMETEPEC	COSTA CHICA
-99.68	48.8	3.9	IGUALA	NORTE
-99.96	29.8	3.2	COYUCA DE BENITEZ	COSTA GRANDE
-99.45	14.6	2.8	SAN MARCOS	COSTA CHICA
-99.85	39.4	2.5	ACAPULCO	ACAPULCO
-100.06	10	2.6	ACAPULCO	ACAPULCO
-99.96	31.3	3.6	COYUCA DE BENITEZ	COSTA GRANDE
-99.47	9.9	3.2	SAN MARCOS	COSTA CHICA
-100.65	8.8	3.8	TECPAN	COSTA GRANDE
-98.41	36.2	3.7	OMETEPEC	COSTA CHICA
-99.34	9.3	3.5	SAN MARCOS	COSTA CHICA
-101.19	46.9	3.7	PETATLÁN	COSTA GRANDE
-98.48	13.6	3.1	OMETEPEC	COSTA CHICA
-99.34	5	3.7	SAN MARCOS	COSTA CHICA
-100.66	51.3	3.3	TECPAN	COSTA GRANDE
-98.69	16.1	3	OMETEPEC	COSTA CHICA
-99.3	1.7	3.7	SAN MARCOS	COSTA CHICA
-101.04	34.6	3.7	PETATLÁN	COSTA GRANDE
-100.78	59.4	3.6	CD ALTAMIRANO	TIERRA CALIENTE
-98.38	19.2	3.1	OMETEPEC	COSTA CHICA
-99.71	17	3	ACAPULCO	ACAPULCO
-98.67	18	3.3	OMETEPEC	COSTA CHICA
-100.46	58.9	3.3	ARCELIA	TIERRA CALIENTE
-98.99	31.2	3.1	SAN MARCOS	COSTA CHICA
-100.44	58.6	3.1	ARCELIA	TIERRA CALIENTE
-99.67	11.4	3.6	ACAPULCO	ACAPULCO
-99.99	55.9	3	TELOLOAPAN	NORTE
-99.24	8.5	3.5	SAN MARCOS	COSTA CHICA
-99.45	2.9	3.7	SAN MARCOS	COSTA CHICA
-98.22	8	3.2	OMETEPEC	COSTA CHICA
-98.19	2	3	OMETEPEC	COSTA CHICA
-98.48	8.5	3.5	OMETEPEC	COSTA CHICA
-99.6	47.9	3.9	SAN MARCOS	COSTA CHICA
-98.59	5	3.2	OMETEPEC	COSTA CHICA
-100.47	9.8	3.5	ATOYAC DE ALVAREZ	COSTA GRANDE
-101.35	3.7	4	PETATLÁN	COSTA GRANDE
-99.66	10.6	3.6	ACAPULCO	ACAPULCO
-100.3	46.5	3.4	ATOYAC DE ALVAREZ	COSTA GRANDE
-99.55	11.7	3.7	SAN MARCOS	COSTA CHICA
-99.15	43.5	3.6	SAN MARCOS	COSTA CHICA
-100.28	5	3.9	COYUCA DE BENITEZ	COSTA GRANDE
-100.86	29.4	3.9	TECPAN	COSTA GRANDE

-99.65	7.5	3.3	ACAPULCO	ACAPULCO
-100.16	41.6	3.1	COYUCA DE BENITEZ	COSTA GRANDE
-98.68	39.2	3.6	OMETEPEC	COSTA CHICA
-101.2	19.4	3.5	PETATLÁN	COSTA GRANDE
-101.35	12.3	3.5	PETATLÁN	COSTA GRANDE
-99.68	47.6	3.3	CHILPANCINGO	CENTRO
-100.75	8.8	4	TECPAN	COSTA GRANDE
-100.1	22.4	3.6	COYUCA DE BENITEZ	COSTA GRANDE
-100.02	19.3	3.5	ACAPULCO	ACAPULCO
-99.7	18.5	3.5	ACAPULCO	ACAPULCO
-101.08	13.3	4.1	PETATLÁN	COSTA GRANDE
-99.24	12.9	3.3	SAN MARCOS	COSTA CHICA
-98.38	10.7	3.5	OMETEPEC	COSTA CHICA
-99.87	57	3.5	TEOLOAPAN	NORTE
-101.08	12.4	3.5	PETATLÁN	COSTA GRANDE
-99.37	45	4.1	SAN MARCOS	COSTA CHICA
-101.45	5	3.6	PETATLÁN	COSTA GRANDE
-99.92	27.2	3.5	ACAPULCO	ACAPULCO
-99.71	28	3.3	ACAPULCO	ACAPULCO
-98.9	22.6	3.7	OMETEPEC	COSTA CHICA
-99.9	48.9	3.5	COYUCA DE BENITEZ	COSTA GRANDE
-99.68	30.9	2.9	ACAPULCO	ACAPULCO
-99.96	29.7	3	COYUCA DE BENITEZ	COSTA GRANDE
-100.2	12.3	4	COYUCA DE BENITEZ	COSTA GRANDE
-101.37	9.8	3.5	PETATLÁN	COSTA GRANDE
-99.23	6.1	3.4	SAN MARCOS	COSTA CHICA
-101.58	59.1	3.6	ZIHUATANEJO DE AZUETA	COSTA GRANDE
-101.43	13.9	3.7	PETATLÁN	COSTA GRANDE
-98.83	45.3	3.6	OMETEPEC	COSTA CHICA
-99.78	14.4	3.1	ACAPULCO	ACAPULCO
-101.08	10.8	3.8	PETATLÁN	COSTA GRANDE
-98.42	12	3.2	OMETEPEC	COSTA CHICA
-98.39	44	3.4	OMETEPEC	COSTA CHICA
-100.83	50.9	4.1	CD ALTAMIRANO	TIERRA CALIENTE
-100.39	33.4	4.2	ATOYAC DE ALVAREZ	COSTA GRANDE
-99.87	9.2	3.2	ACAPULCO	ACAPULCO
-98.47	17.7	3.2	OMETEPEC	COSTA CHICA
-99.6	8.7	3.3	SAN MARCOS	COSTA CHICA
-100.3	43.2	3.4	ATOYAC DE ALVAREZ	COSTA GRANDE
-98.68	25.8	3.5	OMETEPEC	COSTA CHICA
-99.88	14.4	3	ACAPULCO	ACAPULCO
-98.41	51.9	3.5	OMETEPEC	COSTA CHICA
-98.52	5	3.1	OMETEPEC	COSTA CHICA
-98.43	17.5	3.7	OMETEPEC	COSTA CHICA
-99.66	13.3	3.6	ACAPULCO	ACAPULCO
-98.38	7.9	3	OMETEPEC	COSTA CHICA
-98.53	16.8	3.1	OMETEPEC	COSTA CHICA
-100.54	16.6	3.2	ATOYAC DE ALVAREZ	COSTA GRANDE
-101.41	16.7	3.7	PETATLÁN	COSTA GRANDE

-98.52	5.8	3.2	OMETEPEC	COSTA CHICA
-100.2	42.3	3.5	COYUCA DE BENITEZ	COSTA GRANDE
-100.04	31.3	3	COYUCA DE BENITEZ	COSTA GRANDE
-99.74	27.4	2.8	ACAPULCO	ACAPULCO
-100.11	50.5	3.7	COYUCA DE BENITEZ	COSTA GRANDE
-99.04	12.1	3.7	SAN MARCOS	COSTA CHICA
-99.29	15.8	3.8	SAN MARCOS	COSTA CHICA
-100.16	23.3	3.5	COYUCA DE BENITEZ	COSTA GRANDE
-99.7	27.4	3.3	ACAPULCO	ACAPULCO
-99.61	26.9	3.3	SAN MARCOS	COSTA CHICA
-99.16	8.9	3.5	SAN MARCOS	COSTA CHICA
-99.3	6.9	3.6	HUITZUCO	NORTE
-98.49	5.4	3.3	OMETEPEC	COSTA CHICA
-98.45	11.3	3.5	OMETEPEC	COSTA CHICA
-100.08	15.9	3.3	COYUCA DE BENITEZ	COSTA GRANDE
-98.88	2	3.7	OMETEPEC	COSTA CHICA
-98.32	27	3.1	OMETEPEC	COSTA CHICA
-100.2	42.5	3.4	COYUCA DE BENITEZ	COSTA GRANDE
-100.92	50.3	3.4	CD ALTAMIRANO	TIERRA CALIENTE
-98.75	9.2	3.8	OMETEPEC	COSTA CHICA
-98.29	35.6	3.5	OMETEPEC	COSTA CHICA
-98.49	26.3	3.2	OMETEPEC	COSTA CHICA
-100.33	42.1	3.5	ATOYAC DE ALVAREZ	COSTA GRANDE
-100.12	5	3.8	COYUCA DE BENITEZ	COSTA GRANDE
-99	9.5	2.8	SAN MARCOS	COSTA CHICA
-99.8	25	3	ACAPULCO	ACAPULCO
-100.59	10	4.1	ACAPULCO	ACAPULCO
-99.78	40.4	3.3	ACAPULCO	ACAPULCO
-98.58	28.8	3.3	OMETEPEC	COSTA CHICA
-98.47	12.4	3.1	OMETEPEC	COSTA CHICA
-98.89	16.7	3.5	OMETEPEC	COSTA CHICA
-98.41	7.7	3.1	OMETEPEC	COSTA CHICA
-99.33	8.1	3.1	SAN MARCOS	COSTA CHICA
-99.63	5.8	3.1	SAN MARCOS	COSTA CHICA
-100.87	51.7	4.2	CD ALTAMIRANO	TIERRA CALIENTE
-98.76	5.5	3.7	OMETEPEC	COSTA CHICA
-98.63	35.1	3.4	OMETEPEC	COSTA CHICA
-99.8	16.1	3.6	ACAPULCO	ACAPULCO
-100.14	44.1	3.4	COYUCA DE BENITEZ	COSTA GRANDE
-99.35	9.9	3.6	SAN MARCOS	COSTA CHICA
-98.59	28.4	3.1	OMETEPEC	COSTA CHICA
-101.19	55.2	3.7	PETATLÁN	COSTA GRANDE
-98.9	16.1	3.3	OMETEPEC	COSTA CHICA
-100.11	39.9	3.5	COYUCA DE BENITEZ	COSTA GRANDE
-99.57	20.6	3.5	SAN MARCOS	COSTA CHICA
-100.61	17.9	3.9	TECPAN	COSTA GRANDE
-100.95	55.9	3.6	PETATLÁN	COSTA GRANDE
-98.97	16.9	3.6	OMETEPEC	COSTA CHICA
-98.63	52.1	3.2	TLAPA DE COMONFORT	MONTAÑA

-98.47	9	3.4	OMETEPEC	COSTA CHICA
-99.91	5.2	3.4	COYUCA DE BENITEZ	COSTA GRANDE
-99.63	51.8	3.6	ZUMPANGO DEL RIO	CENTRO
-98.64	53.3	3.1	OMETEPEC	COSTA CHICA
-99.82	13.3	3.2	ACAPULCO	ACAPULCO
-99.82	14.8	3.5	ACAPULCO	ACAPULCO
-99.84	13.8	3.6	ACAPULCO	ACAPULCO
-98.45	28.4	3.4	OMETEPEC	COSTA CHICA
-98.61	5	3.2	OMETEPEC	COSTA CHICA
-99.9	55.8	3.9	TEOLOAPAN	NORTE
-99.56	10.2	3.4	SAN MARCOS	COSTA CHICA
-100.44	46	3.5	ATOYAC DE ALVAREZ	COSTA GRANDE
-101.53	50.2	3.6	ZIHUATANEJO DE AZUETA	COSTA GRANDE
-100.95	9	4	TECPAN	COSTA GRANDE
-98.48	10.7	3.1	OMETEPEC	COSTA CHICA
-98.34	15	3.1	OMETEPEC	COSTA CHICA
-99.11	26.8	3.4	SAN MARCOS	COSTA CHICA
-99.76	36.7	4	ACAPULCO	ACAPULCO
-99.18	9.2	3.3	SAN MARCOS	COSTA CHICA
-98.5	32.3	3.1	OMETEPEC	COSTA CHICA
-100.46	2	3.7	ATOYAC DE ALVAREZ	COSTA GRANDE
-100.09	18.7	4.2	COYUCA DE BENITEZ	COSTA GRANDE
-99.98	14.6	3	COYUCA DE BENITEZ	COSTA GRANDE
-99.54	9.3	3.6	ZUMPANGO DEL RIO	CENTRO
-99.62	9.4	3.4	SAN MARCOS	COSTA CHICA
-98.43	31.9	3.3	OMETEPEC	COSTA CHICA
-101.06	7.9	3.8	PETATLÁN	COSTA GRANDE
-99.46	5.7	3.6	SAN MARCOS	COSTA CHICA
-98.85	8.1	3.9	OMETEPEC	COSTA CHICA
-99.64	5	3.6	IGUALA	NORTE
-98.68	54.3	4	TLAPA DE COMONFORT	MONTAÑA
-100.71	40.3	3.3	TECPAN	COSTA GRANDE
-100.37	41.4	3.4	ATOYAC DE ALVAREZ	COSTA GRANDE
-99.57	24.2	3.2	SAN MARCOS	COSTA CHICA
-99.44	57.6	4.1	ZUMPANGO DEL RIO	CENTRO
-100.13	13	3.8	COYUCA DE BENITEZ	COSTA GRANDE
-100.15	7.4	3.7	COYUCA DE BENITEZ	COSTA GRANDE
-100.13	13.7	3.6	COYUCA DE BENITEZ	COSTA GRANDE
-98.53	14.8	3.4	OMETEPEC	COSTA CHICA
-100.94	11.3	3.5	TECPAN	COSTA GRANDE
-100.04	16.6	3.6	COYUCA DE BENITEZ	COSTA GRANDE
-101.15	64.1	3.6	PETATLÁN	COSTA GRANDE
-98.54	54.7	3.1	TLAPA DE COMONFORT	MONTAÑA
-99.44	5	3.3	SAN MARCOS	COSTA CHICA
-98.61	21.9	3.4	OMETEPEC	COSTA CHICA
-99.7	24.5	3.1	ACAPULCO	ACAPULCO
-98.54	17.5	3.1	OMETEPEC	COSTA CHICA
-100.07	39.6	3.5	COYUCA DE BENITEZ	COSTA GRANDE
-99.89	2.6	3.2	ACAPULCO	ACAPULCO

-99.76	40.8	3	ACAPULCO	ACAPULCO
-99.08	25.1	3.3	SAN MARCOS	COSTA CHICA
-101.26	47.5	3.5	PETATLÁN	COSTA GRANDE
-101.16	35.3	3.3	PETATLÁN	COSTA GRANDE
-99.51	14.2	2.9	SAN MARCOS	COSTA CHICA
-100.2	6.7	3.2	COYUCA DE BENITEZ	COSTA GRANDE
-99.28	42.1	3.7	SAN MARCOS	COSTA CHICA
-101.38	47.9	3.8	ZIHUATANEJO DE AZUETA	COSTA GRANDE
-99.69	22.2	3.4	ACAPULCO	ACAPULCO
-98.87	36.2	3.2	OMETEPEC	COSTA CHICA
-98.64	26.3	3.4	OMETEPEC	COSTA CHICA
-98.48	10.8	3.3	OMETEPEC	COSTA CHICA
-100.54	54.8	3.5	CD ALTAMIRANO	TIERRA CALIENTE
-100.45	9.7	3.5	ATOYAC DE ALVAREZ	COSTA GRANDE
-100.98	72.8	3.4	CD ALTAMIRANO	TIERRA CALIENTE
-100.57	10.4	3.9	COYUCA DE BENITEZ	COSTA GRANDE
-101.08	19.2	3.8	PETATLÁN	COSTA GRANDE
-101.09	10.5	3.4	PETATLÁN	COSTA GRANDE
-101.32	9.7	3.8	PETATLÁN	COSTA GRANDE
-99.73	17.8	3.1	ACAPULCO	ACAPULCO
-100.33	59.1	3	ARCELIA	TIERRA CALIENTE
-100.27	8.8	3.4	COYUCA DE BENITEZ	COSTA GRANDE
-100.66	47.3	3.6	CD ALTAMIRANO	TIERRA CALIENTE
-98.61	36	3.1	OMETEPEC	COSTA CHICA
-100.34	3.3	3.5	COYUCA DE BENITEZ	COSTA GRANDE
-99.9	32.9	3.4	COYUCA DE BENITEZ	COSTA GRANDE
-100.33	32.3	3.8	ATOYAC DE ALVAREZ	COSTA GRANDE
-99.69	18.1	3.7	ACAPULCO	ACAPULCO
-99.66	25.3	3.1	ACAPULCO	ACAPULCO
-99.99	57.1	3	TEOLOAPAN	NORTE
-100.32	38.1	3.4	ATOYAC DE ALVAREZ	COSTA GRANDE
-98.19	51.7	3.3	OMETEPEC	COSTA CHICA
-100.4	10	4	COYUCA DE BENITEZ	COSTA GRANDE
-100.28	59.6	3.2	ARCELIA	TIERRA CALIENTE
-99.43	9.6	3.4	SAN MARCOS	COSTA CHICA
-98.61	14.6	3.4	OMETEPEC	COSTA CHICA
-100.34	9.5	3.5	COYUCA DE BENITEZ	COSTA GRANDE
-99.24	5.5	3.6	SAN MARCOS	COSTA CHICA
-99.82	19.7	3.4	ACAPULCO	ACAPULCO
-99.67	14.3	3.3	ACAPULCO	ACAPULCO
-99.66	16.3	3.4	SAN MARCOS	COSTA CHICA
-98.84	15	3.1	TLAPA DE COMONFORT	MONTAÑA
-99.63	38.9	3.3	ACAPULCO	ACAPULCO
-100.13	14	3.8	COYUCA DE BENITEZ	COSTA GRANDE
-100.14	15.4	3.2	COYUCA DE BENITEZ	COSTA GRANDE
-100.14	13.8	3.7	COYUCA DE BENITEZ	COSTA GRANDE
-99.32	11.1	3.7	SAN MARCOS	COSTA CHICA
-99.2	19	3.7	SAN MARCOS	COSTA CHICA
-99.21	30.1	3.2	SAN MARCOS	COSTA CHICA

-99.17	13	3.2	SAN MARCOS	COSTA CHICA
-99.88	31.3	2.7	ACAPULCO	ACAPULCO
-98.97	44.2	2.9	SAN MARCOS	COSTA CHICA
-100.06	17.8	3.1	COYUCA DE BENITEZ	COSTA GRANDE
-99.78	45.4	3.2	COYUCA DE BENITEZ	COSTA GRANDE
-98.46	12.1	3	OMETEPEC	COSTA CHICA
-99.91	58	3.4	TEOLOAPAN	NORTE
-100.06	15.9	2.7	COYUCA DE BENITEZ	COSTA GRANDE
-100.03	32.9	3.5	COYUCA DE BENITEZ	COSTA GRANDE
-99.04	21.1	3.5	SAN MARCOS	COSTA CHICA
-99.54	32.6	4.1	SAN MARCOS	COSTA CHICA
-99.51	13.2	3.9	SAN MARCOS	COSTA CHICA
-99.51	29.7	3.5	SAN MARCOS	COSTA CHICA
-100.07	15	3.6	ACAPULCO	ACAPULCO
-100.18	15.7	3.4	COYUCA DE BENITEZ	COSTA GRANDE
-99.19	14.7	3.6	SAN MARCOS	COSTA CHICA
-99.55	32.9	3.6	SAN MARCOS	COSTA CHICA
-98.95	13.4	3.3	SAN MARCOS	COSTA CHICA
-99.74	32.6	3	ACAPULCO	ACAPULCO
-99.86	27.8	3.5	ACAPULCO	ACAPULCO
-100.51	62.3	3.5	CD ALTAMIRANO	TIERRA CALIENTE
-101.55	37.3	3.6	ZIHUATANEJO DE AZUETA	COSTA GRANDE
-100.16	22.3	3.7	COYUCA DE BENITEZ	COSTA GRANDE
-99.83	30	3.5	ACAPULCO	ACAPULCO
-99.55	7	3.4	SAN MARCOS	COSTA CHICA
-101.1	10.7	3.7	PETATLÁN	COSTA GRANDE
-101.49	4.1	3.4	PETATLÁN	COSTA GRANDE
-99.72	44.5	3.5	ACAPULCO	ACAPULCO
-99.69	28.1	2.9	ACAPULCO	ACAPULCO
-101.15	40.8	3.7	PETATLÁN	COSTA GRANDE
-99.98	27.6	3.3	COYUCA DE BENITEZ	COSTA GRANDE
-98.83	57.6	3.1	OMETEPEC	COSTA CHICA
-100.06	43.3	3.5	COYUCA DE BENITEZ	COSTA GRANDE
-99.55	22.9	2.8	SAN MARCOS	COSTA CHICA
-99.55	22.3	2.6	SAN MARCOS	COSTA CHICA
-99.42	11.4	3.2	SAN MARCOS	COSTA CHICA
-99.83	5.7	3.2	ACAPULCO	ACAPULCO
-100.78	41.5	3.7	TECPAN	COSTA GRANDE
-98.67	10	3.6	OMETEPEC	COSTA CHICA
-99.01	8.9	3.4	SAN MARCOS	COSTA CHICA
-100.39	52.9	3.7	ATOYAC DE ALVAREZ	COSTA GRANDE
-99.6	19.2	3.6	SAN MARCOS	COSTA CHICA
-99.58	35.6	4	SAN MARCOS	COSTA CHICA
-101.05	67.2	3.5	CD ALTAMIRANO	TIERRA CALIENTE
-98.99	15	3.6	SAN MARCOS	COSTA CHICA
-99.02	16.6	3.5	SAN MARCOS	COSTA CHICA
-98.65	36	2.9	OMETEPEC	COSTA CHICA
-100.11	55.4	3.4	ARCELIA	TIERRA CALIENTE
-101.91	12	3.9	ZIHUATANEJO DE AZUETA	COSTA GRANDE

-99.21	6.4	3.1	SAN MARCOS	COSTA CHICA
-100.63	18.3	3.6	TECPAN	COSTA GRANDE
-99.18	22.1	3.9	SAN MARCOS	COSTA CHICA
-100.22	41.5	4	COYUCA DE BENITEZ	COSTA GRANDE
-99.16	2.1	3.4	SAN MARCOS	COSTA CHICA
-99.95	14.7	3.6	ACAPULCO	ACAPULCO
-99.77	10	3.7	ZUMPANGO DEL RIO	CENTRO
-100.66	6.3	3.2	TECPAN	COSTA GRANDE
-99.15	43.7	3.4	SAN MARCOS	COSTA CHICA
-99.15	13.7	3.2	SAN MARCOS	COSTA CHICA
-101.33	13.8	3.2	PETATLÁN	COSTA GRANDE
-99.05	8.7	3.3	SAN MARCOS	COSTA CHICA
-98.26	55.7	3.1	TLAPA DE COMONFORT	MONTAÑA
-98.66	25.7	3.5	OMETEPEC	COSTA CHICA
-101.45	45.4	3.5	ZIHUATANEJO DE AZUETA	COSTA GRANDE
-100.02	4.8	3	COYUCA DE BENITEZ	COSTA GRANDE
-98.46	13.6	3.2	OMETEPEC	COSTA CHICA
-101.38	16	3.6	PETATLÁN	COSTA GRANDE
-98.51	8	3.3	OMETEPEC	COSTA CHICA
-99.29	9.9	3.2	SAN MARCOS	COSTA CHICA
-98.75	51.1	3.2	TLAPA DE COMONFORT	MONTAÑA
-100.69	5	3.8	TECPAN	COSTA GRANDE
-99.73	5	3.4	ACAPULCO	ACAPULCO
-99.6	10	3.7	SAN MARCOS	COSTA CHICA
-99.29	5	3.6	TIXTLA	CENTRO
-100.05	15.3	2.8	COYUCA DE BENITEZ	COSTA GRANDE
-98.57	14.8	3.3	OMETEPEC	COSTA CHICA
-99.18	36.8	2.9	SAN MARCOS	COSTA CHICA
-99.16	13.8	3.9	SAN MARCOS	COSTA CHICA
-99.16	26.9	3.4	SAN MARCOS	COSTA CHICA
-99.5	10	3.4	SAN MARCOS	COSTA CHICA
-100.41	8.1	3.5	ATOYAC DE ALVAREZ	COSTA GRANDE
-99.31	28.5	2.9	SAN MARCOS	COSTA CHICA
-99.97	3.7	3.4	COYUCA DE BENITEZ	COSTA GRANDE
-99.67	38.7	3.5	ACAPULCO	ACAPULCO
-99.34	9.3	3.6	SAN MARCOS	COSTA CHICA
-99.89	14.1	3.6	ACAPULCO	ACAPULCO
-99.28	3	3.6	SAN MARCOS	COSTA CHICA
-101.82	62.8	3.6	ZIHUATANEJO DE AZUETA	COSTA GRANDE
-100.38	6.6	3.7	COYUCA DE BENITEZ	COSTA GRANDE
-100.47	13.4	3.4	ATOYAC DE ALVAREZ	COSTA GRANDE
-99.41	1.4	3.7	SAN MARCOS	COSTA CHICA
-100.57	10	3.5	COYUCA DE BENITEZ	COSTA GRANDE
-98.94	10.1	3.5	SAN MARCOS	COSTA CHICA
-99.1	27.6	3.3	SAN MARCOS	COSTA CHICA
-98.43	39.4	3.4	OMETEPEC	COSTA CHICA
-99.61	11.1	3.6	SAN MARCOS	COSTA CHICA
-99.49	13.2	3.3	SAN MARCOS	COSTA CHICA
-99.81	43.1	3.8	ACAPULCO	ACAPULCO

-100.53	47	3.4	ATOYAC DE ALVAREZ	COSTA GRANDE
-99.54	30.2	2.6	SAN MARCOS	COSTA CHICA
-100.01	23.5	2.6	ACAPULCO	ACAPULCO
-99.17	23.5	2.9	SAN MARCOS	COSTA CHICA
-98.45	8.6	3.6	OMETEPEC	COSTA CHICA
-98.44	6.8	3.4	OMETEPEC	COSTA CHICA
-98.48	5.3	3.3	OMETEPEC	COSTA CHICA
-98.87	10	4	OMETEPEC	COSTA CHICA
-99.64	27.5	3.1	ACAPULCO	ACAPULCO
-99.95	43.8	3.4	COYUCA DE BENITEZ	COSTA GRANDE
-98.46	8.3	3.5	OMETEPEC	COSTA CHICA
-99.27	51.4	3.8	SAN MARCOS	COSTA CHICA
-99.33	4.7	3.6	SAN MARCOS	COSTA CHICA
-99.41	11	3.6	SAN MARCOS	COSTA CHICA
-99.93	54.7	3.3	COYUCA DE BENITEZ	COSTA GRANDE
-98.47	11.6	3.4	OMETEPEC	COSTA CHICA
-98.55	16.1	3.3	OMETEPEC	COSTA CHICA
-100.48	34	3.7	ATOYAC DE ALVAREZ	COSTA GRANDE
-101.3	14.2	3.2	PETATLÁN	COSTA GRANDE
-99.97	58	3.7	ZUMPANGO DEL RIO	CENTRO
-100.89	54.5	3.4	PETATLÁN	COSTA GRANDE
-98.64	22.4	3.2	OMETEPEC	COSTA CHICA
-98.41	18.2	3.6	OMETEPEC	COSTA CHICA
-101.03	66.1	3.7	CD ALTAMIRANO	TIERRA CALIENTE
-99.49	52.7	3.9	HUITZUCO DE LOS FIGUEROA	NORTE
-99.86	62.7	3.3	ZUMPANGO DEL RIO	CENTRO
-98.32	10	3.4	OMETEPEC	COSTA CHICA
-99.25	12.8	3.8	SAN MARCOS	COSTA CHICA
-99.32	31.5	3.2	SAN MARCOS	COSTA CHICA
-100.05	8.3	3.8	ACAAPULCO	ACAPULCO
-100.54	50.7	3.6	CD ALTAMIRANO	TIERRA CALIENTE
-98.28	60.5	3	TLAPA DE COMONFORT	TIERRA CALIENTE
-98.41	10.8	3.2	OMETEPEC	COSTA CHICA
-99.66	11.3	3.4	ACAPULCO	ACAPULCO
-98.56	16	3.4	OMETEPEC	COSTA CHICA
-99.69	41.9	4.3	CHILPANCINGO	CENTRO
-99.36	5	3.8	SAN MARCOS	COSTA CHICA
-100.23	68.5	3.7	ARCELIA	TIERRA CALIENTE
-98.26	30.6	3.1	OMETEPEC	COSTA CHICA
-100.64	50.1	4	TECPAN	COSTA GRANDE
-99.43	11.1	3.4	SAN MARCOS	COSTA CHICA
-99.11	6.8	3.2	SAN MARCOS	COSTA CHICA
-101.66	30.4	3.5	ZIHUATANEJO DE AZUETA	COSTA GRANDE
-100.39	8.5	3.4	ATOYAC DE ALVAREZ	COSTA GRANDE
-100.15	10.2	3.2	COYUCA DE BENITEZ	COSTA GRANDE
-99.1	7.6	3.7	SAN MARCOS	COSTA CHICA
-99.11	6.3	3.2	SAN MARCOS	COSTA CHICA
-99.12	7.7	3.4	SAN MARCOS	COSTA CHICA
-99.11	7.8	3.7	SAN MARCOS	COSTA CHICA

-99.12	11.7	3.1	SAN MARCOS	COSTA CHICA
-99.11	8	3.7	SAN MARCOS	COSTA CHICA
-99.11	6.8	3.5	SAN MARCOS	COSTA CHICA
-99.09	8.9	3.3	SAN MARCOS	COSTA CHICA
-99.1	7.7	3.5	SAN MARCOS	COSTA CHICA
-99.11	6.4	4.1	SAN MARCOS	COSTA CHICA
-99.09	6.4	3.4	SAN MARCOS	COSTA CHICA
-99.12	6.6	3.5	SAN MARCOS	COSTA CHICA
-99.1	8.1	3.6	SAN MARCOS	COSTA CHICA
-99.1	7.4	3.9	SAN MARCOS	COSTA CHICA
-99.11	6.5	4	SAN MARCOS	COSTA CHICA
-99.1	8.1	3.5	SAN MARCOS	COSTA CHICA
-99.11	6.9	3.3	SAN MARCOS	COSTA CHICA
-99.11	8	3.5	SAN MARCOS	COSTA CHICA
-99.13	8.9	3.4	SAN MARCOS	COSTA CHICA
-99.1	8.1	4.3	SAN MARCOS	COSTA CHICA
-99.8	14.2	3.6	ACAPULCO	ACAPULCO
-99.02	13.1	3.3	SAN MARCOS	COSTA CHICA
-98.45	14.9	3.6	OMETEPEC	COSTA CHICA
-99.63	17.2	4	SAN MARCOS	COSTA CHICA
-99.61	21.4	3.4	SAN MARCOS	COSTA CHICA
-100.22	17.9	3	COYUCA DE BENITEZ	COSTA GRANDE
-101.11	13.9	3.2	PETATLÁN	COSTA GRANDE
-98.29	29.9	3.3	OMETEPEC	COSTA CHICA
-99.11	14.6	3.1	SAN MARCOS	COSTA CHICA
-100	30.8	4	COYUCA DE BENITEZ	COSTA GRANDE
-100.13	35.5	3.3	COYUCA DE BENITEZ	COSTA GRANDE
-98.35	31.1	2.9	OMETEPEC	COSTA CHICA
-99.16	41.6	3.7	SAN MARCOS	COSTA CHICA
-99.3	3.8	3.1	SAN MARCOS	COSTA CHICA
-100.96	45.9	3.8	TECPAN	COSTA GRANDE
-101.25	17.7	3.6	PETATLÁN	COSTA GRANDE
-99.63	16.7	3.2	SAN MARCOS	COSTA CHICA
-98.93	16	3.4	OMETEPEC	COSTA CHICA
-98.93	17.7	3.9	OMETEPEC	COSTA CHICA
-98.91	16.1	3.2	OMETEPEC	COSTA CHICA
-98.15	54.6	3.7	OMETEPEC	COSTA CHICA
-100.71	49	3.8	CD ALTAMIRANO	TIERRA CALIENTE
-100.11	11	3.4	COYUCA DE BENITEZ	COSTA GRANDE
-99.3	54.2	3.1	SAN MARCOS	COSTA CHICA
-98.69	33.6	3.7	OMETEPEC	COSTA CHICA
-98.46	10.6	3.4	OMETEPEC	COSTA CHICA
-100.1	25.2	3.4	COYUCA DE BENITEZ	COSTA GRANDE
-99.02	31.3	3.3	CHILAPA DE ALVAREZ	CENTRO
-101.76	46.4	3.9	ZIHUATANEJO DE AZUETA	COSTA GRANDE
-99.89	5	3.3	ACAPULCO	ACAPULCO
-99.08	14.8	3.3	SAN MARCOS	COSTA CHICA
-99.21	4.3	3.6	SAN MARCOS	COSTA CHICA
-99.8	32.1	3.9	ACAPULCO	ACAPULCO

-101.29	23.9	4	PETATLÁN	COSTA GRANDE
-98.73	8.9	3.5	OMETEPEC	COSTA CHICA
-99.41	29.7	3.7	SAN MARCOS	COSTA CHICA
-99.18	15.4	3.5	SAN MARCOS	COSTA CHICA
-100.38	45.9	3.8	ATOYAC DE ALVAREZ	COSTA GRANDE
-99.18	24.7	3.6	SAN MARCOS	COSTA CHICA
-100	49.1	3.7	TELOLUAPAN	NORTE
-99.19	20	3.3	SAN MARCOS	COSTA CHICA
-98.42	52.3	3.4	OMETEPEC	COSTA CHICA
-98.3	15.7	3.3	OMETEPEC	COSTA CHICA
-99.53	18.2	3	SAN MARCOS	COSTA CHICA
-100.22	9	3.9	COYUCA DE BENITEZ	COSTA GRANDE
-99.54	19.8	3.2	SAN MARCOS	COSTA CHICA
-99.45	33.7	3.1	SAN MARCOS	COSTA CHICA
-101.35	39.2	3.8	PETATLÁN	COSTA GRANDE
-100.59	12.9	3.5	TECPAN	COSTA GRANDE
-99.48	19.7	3.2	SAN MARCOS	COSTA CHICA
-99.86	3.4	3.3	ACAPULCO	ACAPULCO
-98.74	16.1	3.4	OMETEPEC	COSTA CHICA
-100.29	23.5	3.9	COYUCA DE BENITEZ	COSTA GRANDE
-99.5	31.3	3	SAN MARCOS	COSTA CHICA
-98.48	13.6	3.3	OMETEPEC	COSTA CHICA
-99.62	18.2	3.9	SAN MARCOS	COSTA CHICA
-99.46	12.1	3.2	SAN MARCOS	COSTA CHICA
-98.9	19	3.5	OMETEPEC	COSTA CHICA
-100.02	13.7	4.3	COYUCA DE BENITEZ	COSTA GRANDE
-99.45	5.3	3.3	SAN MARCOS	COSTA CHICA
-98.85	12.5	4.1	OMETEPEC	COSTA CHICA
-98.87	12.3	3.7	OMETEPEC	COSTA CHICA
-98.51	27.2	3.3	OMETEPEC	COSTA CHICA
-99.64	2.6	3.6	SAN MARCOS	COSTA CHICA
-99.29	42.2	3.2	SAN MARCOS	COSTA CHICA
-98.41	14.4	2.9	OMETEPEC	COSTA CHICA
-99.63	40.8	3.1	ACAPULCO	ACAPULCO
-99.09	15	3.4	SAN MARCOS	COSTA CHICA
-99.2	32.1	3.1	SAN MARCOS	COSTA CHICA
-100.51	13.6	3.5	ATOYAC DE ALVAREZ	COSTA GRANDE
-100.53	11.4	3.8	ATOYAC DE ALVAREZ	COSTA GRANDE
-101.37	10	4.1	ZIHUATANEJO	COSTA GRANDE
-99.67	15.5	3.2	ACAPULCO	ACAPULCO
-99.94	14.6	3.3	COYUCA DE BENITEZ	COSTA GRANDE
-100.09	12.1	3.6	COYUCA DE BENITEZ	COSTA GRANDE
-99.6	23.9	3.5	SAN MARCOS	COSTA CHICA
-98.56	50.9	3	TLAPA	MONTAÑA
-99.45	9.8	3.9	SAN MARCOS	COSTA CHICA
-99.47	8.9	3.5	SAN MARCOS	COSTA CHICA
-99.35	2.3	3.6	SAN MARCOS	COSTA CHICA
-99.94	22.1	3.5	ACAPULCO	ACAPULCO
-100.89	11.5	3.6	TECPAN	TECPAN



























































































































--	--	--	--	--	--	--
























































































































































































































































































































































































































































































































































Región	Municipio	Total de eventos		
			1 A 1.9	2 A 2.9
Acapulco	Acapulco de Juárez	227		14
Costa Grande	Atoyac de Álvarez	86		1
Costa Grande	Coyuca de Benítez	248		7
Costa Grande	Petatlán	131		
Costa Grande	Tecpan de Galeana	88		1
Costa Grande	Zihuatanejo de Azueta	60		
Costa Chica	San Marcos	474		17
Costa Chica	Ometepec	397		9
Norte	Iguala de la Independencia	10		
Norte	Huitzoco de los Figueroa	7		1
Norte	Teloloapan	24		
Tierra Caliente	Cd. Altamirano	40		
Tierra Caliente	Arcelia	35		
Centro	Chilapa de Álvarez	5		
Centro	Chilpancingo de los Bravo	5		
Centro	Zumpango del Río	24		
Centro	Tixtla de Guerrero	2		
Montaña	Tlapa de Comonfort	29		1
Total		1892	0	51

Región	Sismos	% Por región
C. Chica	871	46.04
C. Grande	613	32.40
Acapulco	227	12.00
T. Caliente	75	3.96
Norte	41	2.17
Centro	36	1.90
Montaña	29	1.53
Total	1892	100.00

Porcentaje	Sismicidad Nacional
15.19	12458

Días del 2022	
7/7/2023	184
Sismicidad	40 2826087

promedio diaria

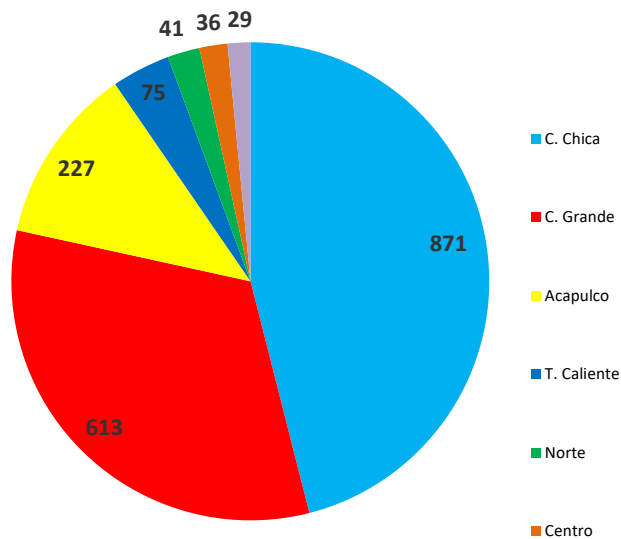
10.2020087



Magnitud			
3 A 3.9	4 A 4.9	5 A 5.9	6 A 6.9
200	13		
80	5		
222	19		
113	17	1	
75	12		
54	6		
438	19		
378	10		
10			
6			
24			
35	5		
34	1		
5			
4	1		
23	1		
2			
26	2		
1729	111	1	0


Mayor sismicidad
1°
2°
3°
4°

Mes
Enero
Febrero
Marzo
Abril
Mayo
Junio
Julio
Total



— Centro

■ Montaña



Estado	Total de sismos	Sismicidad nacional	Porcentaje %
Oaxaca	3581	12458	28.74
Guerrero	1892		15.19
Chiapas	1617		11.84
Michoacán	1475		12.98

Total de eventos
380
249
379
337
227
300
20
1892

--

