



CONVENIO DE COLABORACIÓN PARA EL ESTABLECIMIENTO DE REFUGIOS TEMPORALES, QUE CELEBRAN, POR UNA PARTE, LA SECRETARÍA DE GESTIÓN INTEGRAL DE RIESGOS Y PROTECCIÓN CIVIL DEL ESTADO DE GUERRERO, A QUIEN EN LO SUCESIVO SE DENOMINARÁ “**LA SECRETARÍA**”, REPRESENTADA EN ESTE ACTO POR SU TITULAR EL **C. DR. ROBERTO ARROYO MATUS**, Y POR LA OTRA PARTE EL (LA) C. PROFRA. GLORIA GUERRERO RAMÍREZ EN SU CARÁCTER DE DIRECTORA Y REPRESENTANTE LEGAL DEL ESTABLECIMIENTO DENOMINADO ESCUELA PRIMARIA FEDERAL LAZARO CARDENAS QUIEN EN LO SUBSECUENTE SE LE DENOMINARÁ “**EL REPRESENTANTE**”, Y CUANDO SE HAGA REFERENCIA A TODOS SE LES DENOMINARÁ “**LAS PARTES**”, DE CONFORMIDAD CON LOS SIGUIENTES ANTECEDENTES, DECLARACIONES Y CLAÚSULAS:

ANTECEDENTES

Guerrero por ser costero del Océano Pacífico está propenso a la entrada de sistema ciclónico en promedio de 15 sistemas por año; en los últimos años han aumentado los problemas de deslizamiento en zonas urbanas de municipios principalmente en las regiones de la Montaña, Centro y las Costas, áreas urbanas inundables en gran parte del Estado, ocurrido el fenómeno origina el desplazamiento familias a inmuebles habilitados como refugios temporales.

El Plan Nacional de Desarrollo 2019-2024 establece que en materia de Protección Civil existe un escenario de diversos riesgos para la población, cada año, las pérdidas humanas y materiales ocasionadas por los fenómenos naturales y por aquellos producidos por el hombre representan un alto costo social y económico para el país, las condiciones sismicidad en gran parte del territorio nacional y los efectos del cambio climático, los asentamiento humanos en zonas de alto riesgo y el incorrecto ordenamiento territorial representan un gran riesgo que amenaza la integridad física, el bienestar, el desarrollo y el patrimonio de la población, así como los bienes públicos, patrimonio familiar y el medio ambiente; dado que el Estado de Guerrero se ubica en una zona altamente sísmica, sin embargo, es reiterado el impacto de agentes perturbadores de origen hidrometeorológico, por tal razón, el trabajo preventivo es importante para estar preparado ante una contingencia o desastre.

DECLARACIONES

Primera. “LA SECRETARÍA”, declara a través de su representante:

a) Que es una Secretaría de Estado, dependiente del Poder Ejecutivo Estatal de conformidad a lo dispuesto en los artículos 1, 22, a) Fracción XIX y 41 de la Ley Orgánica de la Administración Pública del Estado de Guerrero Número 242.





b) Que la Secretaría de Gestión Integral de Riesgos y Protección Civil del Estado es el órgano responsable y encargado de proponer, dirigir, presupuestar, ejecutar y vigilar la protección civil que comprende las acciones de prevención, mitigación, preparación, auxilio, rehabilitación, restablecimiento, reconstrucción, evaluación y prospectiva, ante la ocurrencia de un agente perturbador en el Estado, así como el control operativo de las acciones que en la materia se efectúen, en coordinación con los sectores público, social, privado, grupos voluntarios y la población en general, en auxilio a las resoluciones que dicte el Presidente del Consejo Estatal de Protección Civil, así como las leyes y reglamentos, en términos de lo previsto en el numeral 41 de la Ley Orgánica de la Administración Pública del Estado de Guerrero Número 242, y en los relativos 83 fracción I, 84 y 110 incisos b), c) y d), de la Ley Número 455 Protección Civil del Estado de Guerrero.

c) Que se encuentra representada en este acto por el DR. ROBERTO ARROYO MATUS, en su carácter de Secretario de Gestión Integral de Riesgos y Protección Civil del Estado de Guerrero, que acredita su personalidad con el nombramiento y acta de protesta, de fecha 15 de octubre del 2021, expedidos por la Mtra. EVELYN CECIA SALGADO PINEDA en su carácter de Gobernadora Constitucional del Estado de Guerrero, mediante el cual se le designa Secretario de Gestión Integral de Riesgos y Protección Civil del Estado de Guerrero.

d) Que señala como domicilio legal para los efectos del presente instrumento jurídico el ubicado en: Boulevard Lic. René Juárez Cisneros sin número, colonia Villa Moderna, C.P. 39070, Chilpancingo, Guerrero.

e) Que tiene amplias facultades para suscribir el presente Convenio de conformidad con lo previsto en artículo 41 de Ley Orgánica de la Administración Pública del Estado de Guerrero número 242.

Segunda. "EL REPRESENTANTE" declara a través de su representante.

a) Que es un Organismo, Responsable
con personalidad jurídica y patrimonio Propio, creada bajo la denominación de Exc. Prim. Lazaro Corderas, mediante _____ publicado en _____ el día _____ de _____.

b) Su representante, el C. Profr. Gloria Guerrero Ramirez, en su carácter de Directora cuenta con las facultades para suscribir el presente Convenio de conformidad con lo dispuesto en la ley general y la 455 de Protección Civil vigente; Teniendo su domicilio legal en Zacahuaje, Guerrero, Código Postal 40744, mismo que tendrá la función y ocupación primordial de Refugio Temporal.

c) El **Departamento de Refugios Temporales y Atención Psicológica** será el área responsable de supervisar y verificar el cumplimiento de este instrumento legal.

AMBAS PARTES DECLARAN:

Que, de conformidad con los puntos expuestos, "LAS PARTES" convienen en celebrar el presente convenio al tenor de las siguientes:





CLÁUSULAS

Primera. El objeto. El presente instrumento jurídico tiene por propósito formalizar una acción de vinculación entre “LAS PARTES” que beneficie y salvaguarde a la comunidad en caso de algún fenómeno natural que ponga en riesgo la integridad de la población, y para que de manera conjunta “LAS PARTES” tengan la certeza que el inmueble denominado.

ESC. PRIM. FED. LAZARO CARDENAS, ubicado en ZACAHUAJE, sea ocupado en un momento dado para ser utilizado como refugio temporal, con el simple hecho de avisar expresa o tácitamente a “EL REPRESENTANTE”.

Segunda. El bien. El inmueble objeto del presente Convenio, será el ubicado en:

DOMICILIO CONOCIDO ZACAHUAJE, GRO.

por lo que en este acto “EL REPRESENTANTE” se compromete a prestar de manera gratuita el bien inmueble para que se instale el refugio temporal cuando “LA SECRETARÍA” lo requiera y necesite.

Tercera. La instalación. “LA SECRETARÍA” se obliga a entregar de manera anticipada a “EL REPRESENTANTE” la guía para la instalación del Refugio Temporal descritos en las cláusulas anteriores.

Cuarta. Dispensa de uso. “EL REPRESENTANTE” dará aviso a “LA SECRETARÍA” cuando el inmueble haya sufrido algún desperfecto en su estructura y no sea recomendable la operación del Refugio temporal.

Quinta. Las obligaciones. “LAS PARTES” se obligan a cuidar y conservar en buen estado físico el inmueble motivo del presente instrumento.

Sexta. Título gratuito. “LAS PARTES” acuerdan que el objeto del presente convenio es a título gratuito, por lo que “EL REPRESENTANTE” no podrá realizar ningún reclamo por concepto de renta o por la ocupación del inmueble.

Séptima. Jurisdicción. Para el caso de cualquier controversia derivada de la interpretación o cumplimiento del acuerdo de voluntades, “LAS PARTES” pactan que las mismas serán resueltas de común acuerdo.

Octava. Ausencia de vicios del contrato. “LAS PARTES” reconocen que, en el presente convenio, no existe, dolo, mala fe, error, dado que la finalidad de la instalación de los refugios temporales, es para salvaguardar la integridad de la ciudadanía afectada en caso de emergencia o desastre.

Novena. Temporalidad del uso. “LAS PARTES” acuerdan que el uso del inmueble es de manera transitoria, por lo que una vez superadas las circunstancias que motivaron a su ocupación serán entregadas las instalaciones de manera inmediata.






TRANSFORMANDO
GUERRERO
GOBIERNO DEL ESTADO
2021 - 2027



SECRETARÍA DE
**GESTIÓN INTEGRAL
DE RIESGOS Y
PROTECCIÓN CIVIL**
DEL ESTADO DE GUERRERO

Leído por "LAS PARTES" y enteradas de su contenido y alcance legal, se firma el presente Convenio por duplicado, al calce y al margen, como constancia de su aceptación, en la ciudad de _____
AJUCHITLAN DEL PROGRESO, Guerrero a los 19 días del mes de _____
ENERO del dos mil VEINTICUATRO



TRANSFORMANDO
GUERRERO
GOBIERNO DEL ESTADO
2021 - 2027
POR "LA SECRETARÍA"
SECRETARÍA DE GESTIÓN
INTEGRAL DE RIESGOS
Y PROTECCIÓN CIVIL.
SECRETARÍA DE GESTIÓN INTEGRAL DE RIESGOS
Y PROTECCIÓN CIVIL
C. DR. ROBERTO ARROYO MATUS


RODER EJECUTIVO DEL EDO
SECRETARÍA DE EDUCACIÓN
DIREC. DE EDUC. PRIMARIA
ESC. PRIMARIA
"LÁZARO CÁRDENAS"
C.C.112DPF1957A
ZACAHUAJE, MPIO. DE
AJUCHITLÁN DEL
PROGRESO, GRO


POR "EL REPRESENTANTE"
165

C. Gloria Guerrero Ramirez

TESTIGO


c. Antonio Garcia Hernandez

TESTIGO


c. Verónica Leonidas Glez





REFUGIO TEMPORAL REGIÓN:

CARACTERÍSTICAS

FICHA DESCRIPTIVA PARA REFUGIOS TEMPORALES

FICHA TÉCNICA

RAZÓN SOCIAL	ESCUELA PRIMARIA FEDERAL LAZARO CARDENAS
Domicilio:	CONOCIDO, ZACAHUAJE CENTRO
Cedonia:	
Teléfono:	
NOMBRE DEL RESPONSABLE	PROFRA. GLORIA GUERRERO RAMIREZ
Domicilio:	CONOCIDO ZACAHUAJE
Teléfono:	7321092934
Cargos:	DIRECTORA

Sup. para dormitorios: 800 m² **Capacidad:** 200 personas

CARACTERÍSTICAS DEL INMUEBLE

Tipo de Techo	<input type="checkbox"/> Boveda	<input type="checkbox"/> Colado	<input type="checkbox"/> Teja	<input checked="" type="checkbox"/> Ladrillo
Tipo de Estructura	<input type="checkbox"/> Castillo	<input checked="" type="checkbox"/> Metal	<input type="checkbox"/> Madera	<input type="checkbox"/> Otros
Tipo de Piso	<input type="checkbox"/> Mosaico	<input checked="" type="checkbox"/> Cemento	<input type="checkbox"/> Tierra	<input type="checkbox"/> Otros

SERVICIOS

Água potable	SI	NO			
Alingamientos	X		esborno	ts.	m ³
Excusados	X		cantidad	1	(m ²), 2
Luz	X		cantidad	4	(H), 2
Reparación	X		cantidad	2	(H), 1
Reparación	X		cantidad	1	(H), 1
Electricidad	X		Voltaje	110V (X) 220V ()	360V ()

COORDENADAS GEOGRÁFICAS

Latitud Norte	L.N.	18.201
Longitud Oeste	L.O.	-100.529
Altura sobre el nivel del mar		270.51 mst. MSNM

FECHA:

FOLIO:

INSTALACIONES	SI	NO	Cantidad	Superficie	Superficie Total
Lavaderos		X			
Anticén	X				
Oficinas	X				
Área de recreación	X				
Estacionamiento		X			
Sup. Inmuebles:			100X50 mts.		5000 m ²

REFUGIO PARA ANIMALES

ACTIVIDAD	SI	NO
Atención Médica		X
Atención Psicológica		X
Sala de Hidratación		X
Almacén de Medicamentos		X
Almacén de material de curación		X
Almacén víveres		X

ANIMALES DE COMPAÑÍA	SI	NO	M2
		X	

ANIMALES DE GRANJA	SI	NO	M2
		X	

OBSERVACIÓN:

APTO:	(X)	()
	SI	NO

REVISO: PROFR. FERNANDO TIBURCIO VANEGAS





**TRANSFORMANDO
GUERRERO**
GOBIERNO DEL ESTADO
2021 - 2027



**SECRETARÍA DE
GESTIÓN INTEGRAL
DE RIESGOS Y
PROTECCIÓN CIVIL
DEL ESTADO DE GUERRERO**

FECHA:

19-01-24

FORMATO DE EVALUACIÓN

DIRECCIÓN DE PLANES Y PROGRAMAS PREVENTIVOS

Elementos a evaluar	Riesgo Estructural				Observaciones
	Ninguno	Aceptable	Intermedia	Alto	
Reconstrucción del edificio	X				
Inclinación del inmueble	X				
Grutas en el suelo	X				
Daños en columnas	X				
Daños en vigas	X				
Daños en muros de carga	X				
Daños en techos	X				
Daños muros	X				
Otros	X				
Riesgo NO Estructural					
Elementos a evaluar					
Objetos que pueden voltearse caerse y dañarse	Ninguno	Aceptable	Intermedia	Alto	
Ventanas de vidrio	X				
Lámparas	X				
Plantas	X				
Plataformas	X				
Elementos que puedan deslizarse	X				
Condiciones de instalaciones eléctricas	X				
Condiciones de instalaciones de gas	X				
Condiciones de frías/mosaduras	X				
Otros	X				
Condiciones físicas					
Pintura, apilado, bandos	Buena Mala	Estabilización	SI	NO	
Vidrios, alconete, vidrios, etc.	X	Extintores		X	
Mobiliario (mesas, bancos, sillas)	X	Alarimas		X	
Puertas, cancelas, sacabuches	X	Escaleras de emergencia		X	
	X	Realización de simulacros	X		
Elementos a evaluar					
Torres y cables de alta tensión	Ninguno	Riesgo Circundante (torres de riesgo)		Alto	
Postes de energía eléctrica	X	Aceptable	Intermedia		
Transformadores	X				
Artiles y/o postes grandes	X				
Cables con mucha circulación	X				
Construcciones vecinas de haldas	X				
Depósitos o abanacos con sus, tocas, flammables o explosivos	X				
Terminales aéreas o terrestres	X				
Bandas con altura su superior a 3.2 m	X				
Bandas con distancia entre castillo mayor a 4 m en caso de expandir 10 m de largo.	X				
Otros	X				





ESCUELA PRIMARIA GENERAL LAZARO CARDENAS ZACAHUAJE, GRO.
LATITUD NORTE : 18.201
LONGITUD OESTE : -100.529
ALTITUD : 270.51 MSNM