



**CONVENIO DE COLABORACIÓN PARA EL ESTABLECIMIENTO DE REFUGIOS TEMPORALES**, QUE CELEBRAN, POR UNA PARTE, LA SECRETARÍA DE GESTIÓN INTEGRAL DE RIESGOS Y PROTECCIÓN CIVIL DEL ESTADO DE GUERRERO, A QUIEN EN LO SUCESIVO SE DENOMINARÁ **"LA SECRETARÍA"**, REPRESENTADA EN ESTE ACTO POR SU TITULAR EL **C. DR. ROBERTO ARROYO MATUS**, Y POR LA OTRA PARTE EL (LA) C. AZUCENA ROMERO GAONA EN SU CARÁCTER DE DIRECTORA Y REPRESENTANTE LEGAL DEL ESTABLECIMIENTO DENOMINADO ESC. PRIM. MIGUEL HIDALGO Y COSTILLA QUIEN EN LO SUBSECUENTE SE LE DENOMINARÁ **"EL REPRESENTANTE"**, Y CUANDO SE HAGA REFERENCIA A TODOS SE LES DENOMINARÁ **"LAS PARTES"**, DE CONFORMIDAD CON LOS SIGUIENTES ANTECEDENTES, DECLARACIONES Y CLAÚSULAS:

### ANTECEDENTES

Guerrero por ser costero del Océano Pacífico está propenso a la entrada de sistema ciclónico en promedio de 15 sistemas por año; en los últimos años han aumentado los problemas de deslizamiento en zonas urbanas de municipios principalmente en las regiones de la Montaña, Centro y las Costas, áreas urbanas inundables en gran parte del Estado, ocurrido el fenómeno origina el desplazamiento familias a inmuebles habilitados como refugios temporales.

El Plan Nacional de Desarrollo 2019-2024 establece que en materia de Protección Civil existe un escenario de diversos riesgos para la población, cada año, las pérdidas humanas y materiales ocasionadas por los fenómenos naturales y por aquellos producidos por el hombre representan un alto costo social y económico para el país, las condiciones sismicidad en gran parte del territorio nacional y los efectos del cambio climático, los asentamiento humanos en zonas de alto riesgo y el incorrecto ordenamiento territorial representan un gran riesgo que amenaza la integridad física, el bienestar, el desarrollo y el patrimonio de la población, así como los bienes públicos, patrimonio familiar y el medio ambiente; dado que el Estado de Guerrero se ubica en una zona altamente sísmica, sin embargo, es reiterado el impacto de agentes perturbadores de origen hidrometeorológico, por tal razón, el trabajo preventivo es importante para estar preparado ante una contingencia o desastre.

*(Handwritten mark)*

### DECLARACIONES

Primera. **"LA SECRETARÍA"**, declara a través de su representante:

- a) Que es una Secretaría de Estado, dependiente del Poder Ejecutivo Estatal de conformidad a lo dispuesto en los artículos 1, 22, a) Fracción XIX y 41 de la Ley Orgánica de la Administración Pública del Estado de Guerrero Número 242.





TRANSFORMANDO  
**GUERRERO**  
GOBIERNO DEL ESTADO  
2021 - 2027



SECRETARÍA DE  
**GESTIÓN INTEGRAL  
DE RIESGOS Y  
PROTECCIÓN CIVIL**  
DEL ESTADO DE GUERRERO

b) Que la Secretaría de Gestión Integral de Riesgos y Protección Civil del Estado es el órgano responsable y encargado de proponer, dirigir, presupuestar, ejecutar y vigilar la protección civil que comprende las acciones de prevención, mitigación, preparación, auxilio, rehabilitación, restablecimiento, reconstrucción, evaluación y prospectiva, ante la ocurrencia de un agente perturbador en el Estado, así como el control operativo de las acciones que en la materia se efectúen, en coordinación con los sectores público, social, privado, grupos voluntarios y la población en general, en auxilio a las resoluciones que dicte el Presidente del Consejo Estatal de Protección Civil, así como las leyes y reglamentos, en términos de lo previsto en el numeral 41 de la Ley Orgánica de la Administración Pública del Estado de Guerrero Numero 242, y en los relativos 83 fracción I, 84 y 110 incisos b), c) y d), de la Ley Número 455 Protección Civil del Estado de Guerrero.

c) Que se encuentra representada en este acto por el DR. ROBERTO ARROYO MATUS, en su carácter de Secretario de Gestión Integral de Riesgos y Protección Civil del Estado de Guerrero, que acredita su personalidad con el nombramiento y acta de protesta, de fecha 15 de octubre del 2021, expedidos por la Mtra. EVELYN CECIA SALGADO PINEDA en su carácter de Gobernadora Constitucional del Estado de Guerrero, mediante el cual se le designa Secretario de Gestión Integral de Riesgos y Protección Civil del Estado de Guerrero.

d) Que señala como domicilio legal para los efectos del presente instrumento jurídico el ubicado en: Boulevard Lic. René Juárez Cisneros sin número, colonia Villa Moderna, C.P. 39070, Chilpancingo, Guerrero.

e) Que tiene amplias facultades para suscribir el presente Convenio de conformidad con lo previsto en artículo 41 de Ley Orgánica de la Administración Pública del Estado de Guerrero número 242.

**Segunda. "EL REPRESENTANTE"** declara a través de su representante.

a) Que es un Organismo, Público  
con personalidad jurídica y patrimonio \_\_\_\_\_, creada bajo la denominación de S.C. Prim. Miguel Hidalgo Castilla mediante \_\_\_\_\_ publicado en \_\_\_\_\_ el día \_\_\_\_\_ de \_\_\_\_\_.

b) Su representante, el C. Azuena Romero Gora en su carácter de Directora cuenta con las facultades para suscribir el presente \_\_\_\_\_ de conformidad con lo dispuesto en la ley general y la 455 de Protección Civil vigente; Teniendo su domicilio legal en Cutzamal de Pinzán Guerrero, Código Postal 40630, mismo que tendrá la función y ocupación primordial de Refugio Temporal.

c) El Departamento de Refugios Temporales y Atención Psicológica será el área responsable de supervisar y verificar el cumplimiento de este instrumento legal.

**AMBAS PARTES DECLARAN:**

Que, de conformidad con los puntos expuestos, "LAS PARTES" convienen en celebrar el presente convenio al tenor de las siguientes:





## CLÁUSULAS

**Primera. El objeto.** El presente instrumento jurídico tiene por propósito formalizar una acción de vinculación entre "LAS PARTES" que beneficie y salvaguarde a la comunidad en caso de algún fenómeno natural que ponga en riesgo la integridad de la población, y para que de manera conjunta "LAS PARTES" tengan la certeza que el inmueble denominado.

ESC. PRIMARIA MIGUEL HIDALGO, ubicado en MUNICIPIO LIBRE #15 CD. CENTRO, sea ocupado en un momento dado para ser utilizado como refugio temporal, con el simple hecho de avisar expresa o tácitamente a "EL REPRESENTANTE".

**Segunda. El bien.** El inmueble objeto del presente Convenio, será el ubicado en:

CALLE MUNICIPIO LIBRE #15 COL. CENTRO COTZACUALA DE PINZON GUERRERO

por lo que en este acto "EL REPRESENTANTE" se compromete a prestar de manera gratuita el bien inmueble para que se instale el refugio temporal cuando "LA SECRETARÍA" lo requiera y necesite.

**Tercera. La instalación.** "LA SECRETARÍA" se obliga a entregar de manera anticipada a "EL REPRESENTANTE" la guía para la instalación del Refugio Temporal descritos en las cláusulas anteriores.

**Cuarta. Dispensa de uso.** "EL REPRESENTANTE" dará aviso a "LA SECRETARÍA" cuando el inmueble haya sufrido algún desperfecto en su estructura y no sea recomendable la operación del Refugio temporal.

**Quinta. Las obligaciones.** "LAS PARTES" se obligan a cuidar y conservar en buen estado físico el inmueble motivo del presente instrumento.

**Sexta. Título gratuito.** "LAS PARTES" acuerdan que el objeto del presente convenio es a título gratuito, por lo que "EL REPRESENTANTE" no podrá realizar ningún reclamo por concepto de renta o por la ocupación del inmueble.

**Séptima. Jurisdicción.** Para el caso de cualquier controversia derivada de la interpretación o cumplimiento del acuerdo de voluntades, "LAS PARTES" pactan que las mismas serán resueltas de común acuerdo.

**Octava. Ausencia de vicios del contrato.** "LAS PARTES" reconocen que, en el presente convenio, no existe, dolo, mala fe, error, dado que la finalidad de la instalación de los refugios temporales, es para salvaguardar la integridad de la ciudadanía afectada en caso de emergencia o desastre.

**Novena. Temporalidad del uso.** "LAS PARTES" acuerdan que el uso del inmueble es de manera transitoria, por lo que una vez superadas las circunstancias que motivaron a su ocupación serán entregadas las instalaciones de manera inmediata.





TRANSFORMANDO  
**GUERRERO**  
GOBIERNO DEL ESTADO  
2021 - 2027



SECRETARÍA DE  
**GESTIÓN INTEGRAL  
DE RIESGOS Y  
PROTECCIÓN CIVIL**  
DEL ESTADO DE GUERRERO

Leído por "LAS PARTES" y enteradas de su contenido y alcance legal, se firma el presente Convenio por duplicado, al calce y al margen, como constancia de su aceptación, en la ciudad de COTZACAMA DE PINZON, Guerrero a los 25 días del mes de ENERO del dos mil VEINTICUATRO.



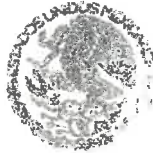
TRANSFORMANDO  
**GUERRERO**  
GOBIERNO DEL ESTADO

**SECRETARÍA DE GESTIÓN INTEGRAL DE RIESGOS Y PROTECCIÓN CIVIL**

SECRETARÍA DE GESTIÓN INTEGRAL DE RIESGOS Y PROTECCIÓN CIVIL  
**C. DR. ROBERTO ARROYO MATUS**

**TESTIGO**

C. \_\_\_\_\_



**POR "EL REPRESENTANTE"**

GOBIERNO DEL ESTADO DE GUERRERO  
SECRETARÍA DE GESTIÓN INTEGRAL DE RIESGOS Y PROTECCIÓN CIVIL  
C. DR. ROBERTO ARROYO MATUS

*[Handwritten Signature]*

**TESTIGO**

C. *[Handwritten Signature]*





REFUGIO TEMPORAL REGIÓN:

FECHA:

FICHA DESCRIPTIVA PARA REFUGIOS TEMPORALES

FOLIO:

**CARACTERÍSTICAS**

**FICHA TÉCNICA**

<b>RAZÓN SOCIAL</b>	DR. MIGUEL HIDALGO COSTILLA
Domicilio:	MUJICPIO LIBRE #15
Colonia:	CERRO
Teléfono:	732 67 7079
<b>NOMBRE DEL RESPONSABLE</b>	ARUCENA ROMERO GARDIA
Domicilio:	CALLE GUERRERO #29
Teléfono:	732 112 98 03
Cargo:	DIRECTORA

**CARACTERÍSTICAS DEL INMUEBLE**

Sup. para dormitorios: m Capacidad: 400 personas

<b>Tipo de Techo</b>	<input type="checkbox"/> Bóveda	<input checked="" type="checkbox"/> Colado	<input type="checkbox"/> Teja	<input type="checkbox"/> Lámina
<b>Tipo de Estructura</b>	<input checked="" type="checkbox"/> Mosaico	<input type="checkbox"/> Metal	<input type="checkbox"/> Madera	<input type="checkbox"/> Otros
<b>Tipo de Piso</b>	<input type="checkbox"/> Mosaico	<input type="checkbox"/> Cemento	<input type="checkbox"/> Tierra	<input type="checkbox"/> Otros

**SERVICIOS**

Agua potables	<input checked="" type="checkbox"/>	cisterna	15 411 ltr.	0	m <sup>3</sup>
Mingitorios	<input checked="" type="checkbox"/>	cantidad	3		
Escuzados	<input checked="" type="checkbox"/>	cantidad	4	(M)	(M)
Lavamanos	<input checked="" type="checkbox"/>	cantidad	3	(M)	(M)
Regaderas	<input checked="" type="checkbox"/>	cantidad	1	(M)	(M)
Electricidad	<input checked="" type="checkbox"/>	Voltaje	110 V	220 V	350 V

**COORDENADAS GEOGRÁFICAS**

Latitud Norte	L.N.	18° 26 minutos
Longitud Oeste	L.O.	100° 35 minutos
Altura sobre el nivel del mar	mst.	460 METROS

INSTALACIONES	SI	NO	Cantidad	NO
Lavaderos	<input checked="" type="checkbox"/>	<input type="checkbox"/>		
Almacén	<input checked="" type="checkbox"/>	<input type="checkbox"/>	35	m <sup>2</sup>
Oficinas	<input checked="" type="checkbox"/>	<input type="checkbox"/>		
Área de recreación	<input checked="" type="checkbox"/>	<input type="checkbox"/>	700	m <sup>2</sup>
Estacionamiento	<input checked="" type="checkbox"/>	<input type="checkbox"/>	700	m <sup>2</sup>
Sup. Inmueble:	mts.		Superficie Total.	m <sup>2</sup>

ACTIVIDAD	SI	NO
Atención Médica	<input checked="" type="checkbox"/>	<input type="checkbox"/>
Atención Psicológica	<input checked="" type="checkbox"/>	<input type="checkbox"/>
Sala de Hidratación	<input checked="" type="checkbox"/>	<input type="checkbox"/>
Almacén de Medicamentos	<input checked="" type="checkbox"/>	<input type="checkbox"/>
Almacén de material de curación	<input checked="" type="checkbox"/>	<input type="checkbox"/>
Almacén víveres	<input checked="" type="checkbox"/>	<input type="checkbox"/>

**REFUGIO PARA ANIMALES**

ANIMALES DE COMPAÑÍA	SI	NO	M2
	<input checked="" type="checkbox"/>	<input type="checkbox"/>	
ANIMALES DE GRANJA	SI	NO	M2
	<input checked="" type="checkbox"/>	<input type="checkbox"/>	

OBSERVACIÓN:  
VIDEONA

APTO: (X) SI ( ) NO

REVISO: LIC. SUAVILDE MIRAS GOMEZ R.





# FORMATO DE EVALUACIÓN

FECHA:

## Riesgo Estructural

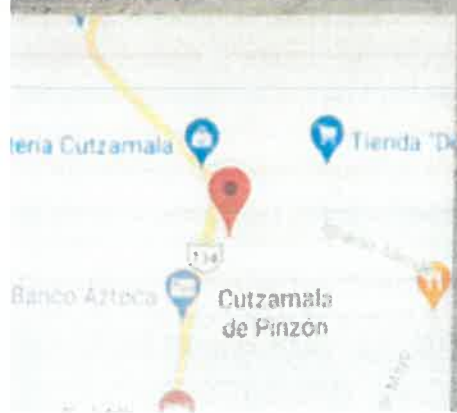
Elementos a evaluar	Riesgo Estructural				Observaciones
	Ninguno	Aceptable	Intermedio	Alto	
Fundimiento del edificio	✓				
Inclinación del inmueble	✓				
Inclinación de algún piso	✓				
Grietas en el suelo	✓				
Daños en columnas	✓				
Daños en vigas	✓				
Baños en muros de carga	✓				
Daños en trabes	✓				
Daños marcos	✓				
Otros					
<b>Riesgo NO Estructural</b>					
Elementos a evaluar	Ninguno	Aceptable	Intermedio	Alto	Observaciones
Objetos que pueden voltearse caerse y deslizarse	✓				
Ventanas de vidrio		✓			
Lámparas		✓			
Pantallas		✓			
Plafones		✓			
Elementos que puedan deslizarse		✓			
Condiciones de instalaciones eléctricas		✓			
Condiciones de instalaciones de gas		✓			
Condiciones de inst. Hidrosanitarias		✓			
Otros					
<b>Condiciones Físicas</b>					
Pintura, aplomado, bardas	Buena	Funcionalidad	SI	NO	
Vidrios, aluminio, vitallas, etc.	BUENO	Señalización	✓		
Mobiliario (mesas, bancas, sillas)	BUENO	Extintores	✓		
Puertas, cancelas, separaciones	BUENO	Alarmas	✓		
		Escaleras de emergencia	✓		
		Realización de simulacros	✓		
<b>Riesgo Circundante (Nivel de Riesgo)</b>					
Elementos a evaluar	Ninguno	Aceptable	Intermedio	Alto	Observaciones
Torres y cables de alta tensión	✓				
Postes de energía eléctrica	✓				
Transformadores		✓			
Arboles y/o postes grandes		✓			
Calles con mucha circulación		✓			
Construcciones vecinas dañadas		✓			
Depósitos o almacenes con sust. tóxicas, inflamables o explosivos		✓			
Terminales aéreas o terrastras	✓				
Barda con altura superior a 3.2 m	✓				
Barda con distancia entre castillo mayor a 4 m en caso de exceder 10. m de long.	✓				
Otros					






25 ene 2024 1:24:10 p. m.  
349° N

47 Municipio Libre  
Cutzamala de Pinzón  
Guerrero  
Altitud: 279.0m  
Velocidad: 0.0km/h






25 ene 2024 11:04:00 a. 72°

385 Municipio Lib  
Cutzamala de Pinz

Guerre  
Altitud:311.5  
Velocidad:0.6km  
Número de índice: 1








25 ene 2024 11:04:25

35.1

31 Eusebio Almor  
Cent  
Cutzamala de Pinz  
Guerre  
Altitud:288.0  
Velocidad:0.0km  
Número de índice: 1



© 2024 Google - Datos de mapas de 2024 de



25 ene 2024 11:04:35 a. m.  
245° S  
31 Eusebio Almon  
Cent  
Cutzamala de Pinzo  
Guerre  
Altitud: 275.8  
Velocidad: 0.0 km  
Número de índice: 1

