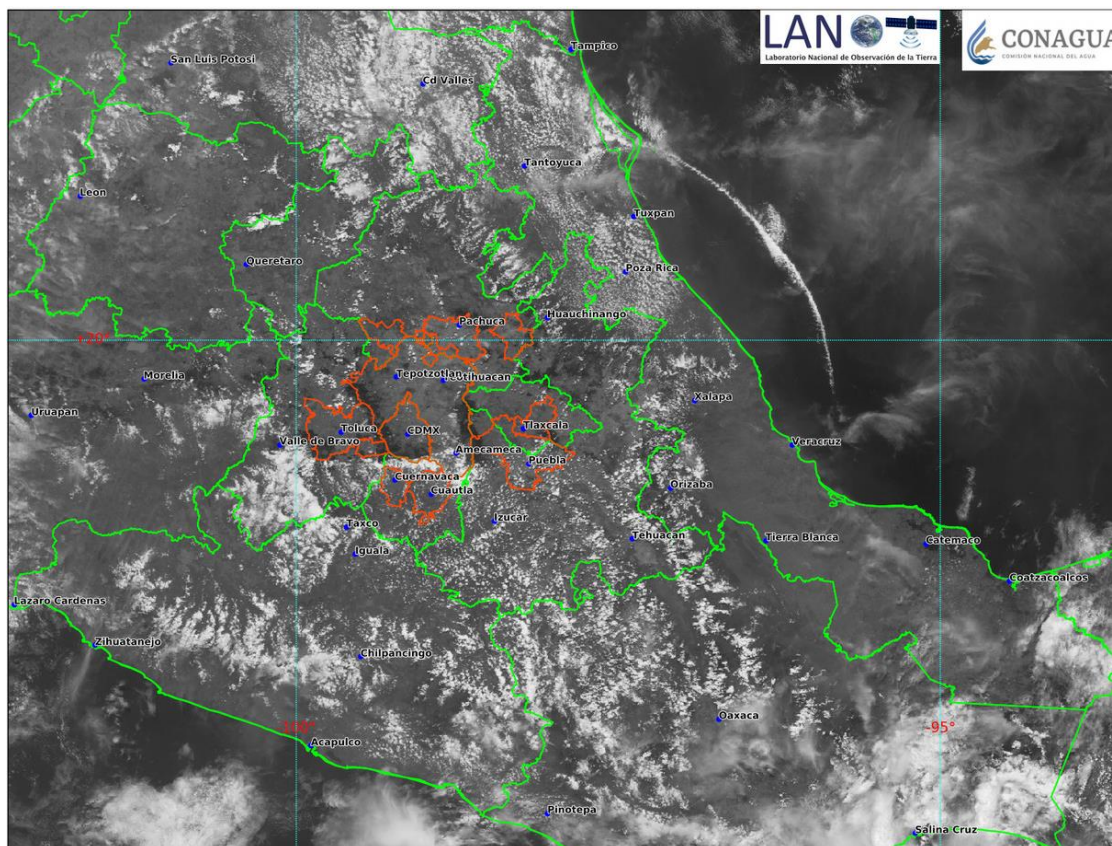




GOBIERNO DEL ESTADO DE GUERRERO

SECRETARÍA DE PROTECCIÓN CIVIL

**PROGRAMA ESPECIAL DE PROTECCIÓN CIVIL PARA LA
TEMPORADA DE LLUVIAS Y CICLONES TROPICALES 2019.
GUERRERO NOS NECESITA A TODOS**



Boulevard Rene Juárez Cisneros colonia Villa Moderna s/n, C.P. 39074, Chilpancingo de Los Bravo.





Contenido

Introducción.

1.- Antecedentes.

2.- Objetivos.

3.- Marco Legal.

4.- Estructura organizacional del Sistema de Protección Civil.

5.- Acciones del Programa Especial de Protección Civil.

5.1.- Gestión Integral de Riesgo.

5.2.- Continuidad de Operaciones de los Sistemas Estatales, Municipales ó Delegacionales de Protección Civil.

5.3.- Activación del Programa Especial de Protección Civil.

6.- Medidas de Seguridad para Asentamientos Humanos Ubicados en Zonas de Alto Riesgo.

7.- Elementos de Reducción de Riesgos.

7.1- Capacitación y Difusión.

7.2.- Directorios.

7.3.- Inventarios.

7.4.- Refugios Temporales.

7.5.- Telecomunicaciones.

7.6.- Instalaciones Estratégicas.

7.7.- Evaluación de apoyos para escenarios probables.





- 7.8.- Igualdad de Género.
- 7.9.- Grupos en situación de Discriminación.
- 7.10 – Validación e implementación del Programa Especial de Protección Civil.
- 8.0.- Manejo de la Contingencia.
- 8.1.- Alertamiento.
- 8.2 – Centro de Operaciones.
- 8. 3.- Coordinación y Manejo de Contingencias.
- 8. 4.- Evaluación de Daños.
- 8.5.- Seguridad.
- 8.6.- Busqueda y Salvamento
- 8. 7.- Servicios Estratégicos y Equipamiento.
- 8.8.- Salud.
- 8.9.- Aprovisionamiento.
- 8.10.- Comunicación Social de la Contingencia.
- 9.- Vuelta a la Normalidad y Simulacros.
- 10.- Glosario.
- 11.- Referencias.
- 12.- Anexos.
 - 12.1.- Anexo 1.- Antecedentes de Fenómenos Perturbadores.
 - 12.2.- Inventarios de Recursos Humanos y Materiales.
 - 12.3.- Anexos de directorios de Refugios Temporales.
 - 12.4.- Telecomunicaciones.
 - 12.5.- Instalaciones Estratégicas.
 - 12.6.- Evaluación de apoyos para un escenario probable.





- 1.2.7.- Medidas de Prevención para la reducción de riesgos.
- 12.8.- Evaluación de daños.
- 12.9.- Aprovisionamiento.
- 12.10.- Evaluación física del Inmueble.
- 12.11.- Cédula de Diagnóstico de la Unidad Estatal, Municipal y Delegación de Protección Civil.





DIRECTORIO

LIC. HÉCTOR ANTONIO ASTUDILLO FLORES.

GOBERNADOR CONSTITUCIONAL DEL ESTADO DE GUERRERO.

LIC. FLORENCIO SALAZAR ADAME.

SECRETARIO GENERAL DE GOBIERNO.

LIC. MARCO CESAR MAYARES SALVADOR.

SECRETARIO DE PROTECCION CIVIL DEL ESTADO.







MENSAJE:

Población de Guerrero:

Guerrero esta ubicado en un territorio que nos presenta desafíos año con año, la fuerza de la naturaleza ha incrementado y estamos vulnerables ante sus amenazas.

Los guerrerenses hemos vivido diversos fenómenos perturbadores como huracanes, sismos, incendios e inundaciones. La historia nos relata vivencias como el huracán *Paulina* en el año 1997; el fenómeno más reciente conocido como *Ingrid y Manuel* en 2013; el cual provocó daños materiales incuantificables, inundaciones, vialidades colapsadas, cientos de damnificados y lamentablemente pérdidas humanas.

Ante estas amenazas, convoco a todas y todos los representantes de los tres ordenes de Gobierno a trabajar coordinadamente para fortalecer la cultura de prevención y promover las condiciones de protección y seguridad para la población, sus bienes y su entorno.

Nuestra principal tarea, es generar una coordinación interinstitucional para ejecutar acciones de prevención, capacitación y organización ante el tiempo que se avecina, no olvidemos que es prioridad de todos salvaguardar la integridad física de cada uno de los habitantes del estado.

Sea este Programa Especial de Lluvias y Ciclones Tropicales 2019, una herramienta agil y efectiva para desarrollar acciones oportunas y remediabiles a circunstancias no previstas; por el bien de todas y todos los guerrerenses.

Prevenir es Vivir.

Guerrero nos necesita a todos.

Lic. Hector A. Astudillo Flores.

Gobernador Constitucional del Estado de Guerrero.





Introducción.

En la actualidad los riesgos se han incrementado por el aumento de la población en áreas subdesarrolladas en donde se localizan asentamientos irregulares en zonas de alto riesgo incrementando la vulnerabilidad ante la amenaza del fenómeno perturbador de origen natural.

La vulnerabilidad es el elemento que debemos de reconocer con especial atención fortaleciendo el programa de prevención, transitando de esta forma de un **Sistema Estatal Reactivo a un Sistema Preventivo.**

La Protección Civil en los tres órdenes de gobierno, debe apegarse al marco de actuación interinstitucional considerando los principios de corresponsabilidad, subsidiariedad, imparcialidad, neutralidad, equidad de género y derechos humanos, pertinencia en sus acciones preventivas y de respuesta, para lograr individuos, comunidades, instituciones y sociedades resilientes.

El documento contiene objetivo, diagnóstico, estrategias, funciones de las instituciones participantes en la organización e implementación del Programa, así conceptualmente este programa se estructura en tres niveles de coordinación:

Estratégico, que corresponde a los mandos superiores para el proceso de toma de decisiones críticas en los tres órdenes de gobierno y los tres poderes del Estado, cuando la situación lo requiere de manera urgente.

El segundo nivel de coordinación es el táctico, que corresponde a los Centros de Coordinación para la Atención de Emergencias que acopian y analizan la información de los diferentes aspectos desde la etapa de alertamiento hasta de la reconstrucción.

Finalmente, el nivel operativo o de tarea, que corresponde al despliegue territorial de las diferentes instituciones del Gobierno Federal, Estatal y Municipal, este último siendo el primer eslabón para el alertamiento y respuesta a través del Consejo Municipal del Protección Civil.





Con el propósito de mejorar, la eficacia preventiva y operativa del Sistema Estatal de Protección Civil, de identificar y mejorar el conocimiento de los riesgos a los que se encuentra expuesta la Población, promover la reducción de la vulnerabilidad física, fomentar la corresponsabilidad y coordinación de los tres niveles de Gobierno, así como los sectores social, privado y de la Población en general, continuar impulsando una política pública, la cultura de la Protección Civil, la autoprotección, procurar apoyos financieros y técnicos para las acciones de mitigación y recuperación y presentar acciones prioritarias a los grupos más vulnerables de la Población.

Este documento es el instrumento conductor de las acciones en materia de Protección Civil a desarrollarse en la entidad para encauzar el esfuerzo de la administración pública estatal, así como la coordinación de los demás órdenes de Gobierno y la sociedad en conjunta para alcanzar los objetivos propuestos a fin de salvaguardar la integridad física de la Población Guerrerense.

Así se contempla proporcionar un impulso a las acciones de prevención en lo que es la Protección Civil preventiva, fortaleciendo además las acciones operativas es lo correspondiente a la Protección Civil reactiva, promoviendo la participación corresponsable del Gobierno del Estado. Los Gobiernos Municipales, como los sectores sociales y privados de la Población en general. De mayor relevancia es considerar la sensibilidad de la Población sobre los riesgos que representan los peligros naturales, sociales, tecnológicos y ambientales para nuestra población.

1.- Antecedentes

De acuerdo a diversos organismos nacionales e internacionales, es del conocimiento que la entidad guerrerense está sujeta al mayor riesgo de afectación por fenómenos de origen natural y antropogénicos.

Algunos de ellos, como los de origen geológico y antropogénico, son impredecibles, pudiendo manifestarse en cualquier momento y en cualquier intensidad; otros, como los de origen hidrometeorológico, son hasta cierto punto pronosticables o se presentan indicios, que previamente analizados, pueden darnos un panorama de su potencial manifestación.





Es en este sentido en que se presentan los resultados de los análisis climatológicos, meteorológicos y oceanográficos que pueden determinar un potencial comportamiento de los sistemas meteorológicos en la próxima temporada de precipitaciones y ciclones tropicales 2019.

La presente información, con la finalidad de que sirva de guía para un planeamiento de las actividades preventivas y de probable atención de emergencias y/o contingencias que puedan presentarse a lo largo del territorio estatal.

Reiteradamente se ha dicho que la ubicación geográfica que presenta el territorio estatal, localizada dentro de la zona intertropical, le hace favorable para tener un clima cálido con la característica de tener una temporada de precipitaciones en la mitad calurosa y que abarca en promedio del mes de mayo a finales del mes de octubre.

Otras condiciones de esta ubicación permiten que sea catalogada como un área de riesgo de impacto de ciclones tropicales considerada como moderada y con una probabilidad de ocurrencia de un 15 % a lo largo de la temporada de formación de estos sistemas y que estadísticamente se establece a partir de mediados del mes de mayo y hasta finales del mes de noviembre.

En pasadas temporadas el territorio estatal ha sido influenciado por este tipo de sistemas, tanto en forma indirecta como directa, entre los que han causado daños significativos, decesos y que ha quedado grabado indeleblemente en la mente de muchas personas, en especial de aquellos que padecieron sus efectos, se encuentra el huracán "PAULINA" en octubre de 1997, el cual causó importantes daños en la franja costera de la entidad y muy especialmente en la ciudad y puerto de Acapulco; la interacción de dos ciclones tropicales en septiembre de 2013, "INGRID" como huracán en el Golfo de México y la tormenta tropical "MANUEL" en el Pacífico nor-oriental, favorecieron una importante afluencia de aire marítimo tropical que originó abundantes precipitaciones en la franja costera, ladera sur de la Sierra Madre y parte alta de la misma, causando daños considerables en todos los rubros y la pérdida de vidas humanas, además la inestabilidad de laderas, las cuales presentan un elevado





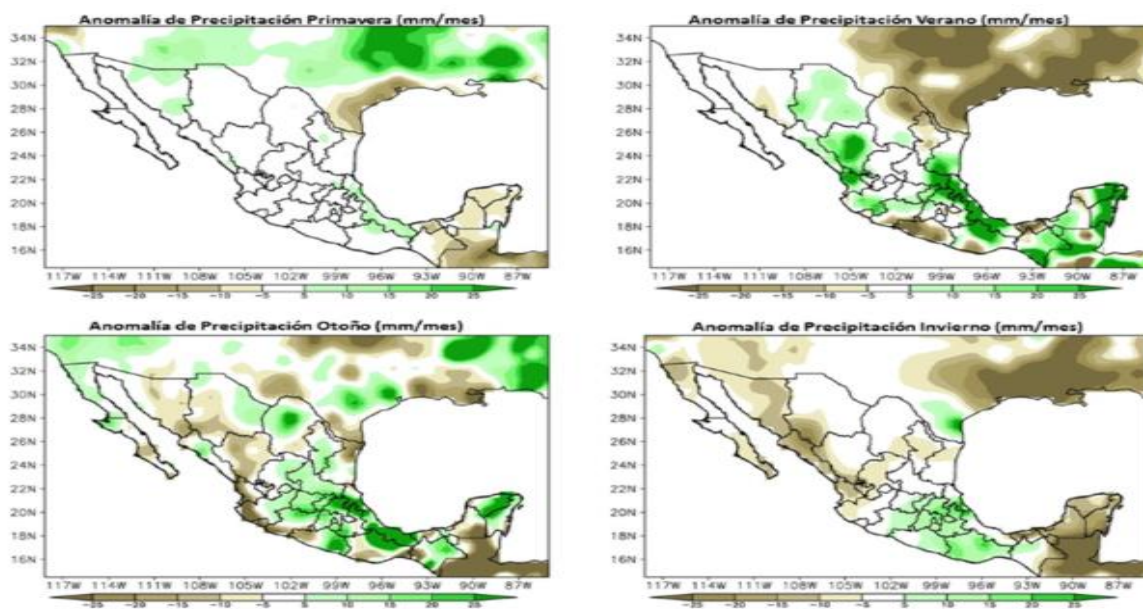
riesgo potencial de manifestación, en especial cada temporada de precipitaciones.

La manifestación de otros sistemas propios de esta temporada, ondas tropicales, acercamiento e influencia de la Zona Intertropical de Convergencia (ZIC), afluencias de aire marítimo tropical con gran contenido de humedad y la manifestación de tormentas locales (tormenta eléctrica, fuertes vientos y precipitación intensa acompañadas de granizo en las partes altas), también han provocado condiciones incluso de desastres.

ANÁLISIS

Según registros de la Comisión Nacional del Agua (CONAGUA) y modelos de proyección IRI/CPC, este año en México existen 55% de probabilidades de que se presente el fenómeno El Niño débil hasta los meses de primavera, y un 50% de probabilidades de que continúe más allá de la primavera. Ante este escenario, es importante estar alerta para la prevención y el combate de incendios en todo el país, pues al estar la mayoría de los estados expuestos a temperaturas por arriba de lo normal y presentarse menor precipitación, es muy posible que aumente la frecuencia de incendios en 2019.

Por otra parte, y de acuerdo a los organismos especializados, el evento en mención presentaría las siguientes condiciones:



DISEÑO Y ARTES: JUÁREZ CASILLAS COLONIA Y UNA IMAGEN DE 11, C.I. 57077, CAMPAMENTO DE LOS DIABLOS.



En el Pacífico Ecuatorial, los valores de temperatura superficial del mar (TSM) corresponden a condiciones de El Niño débil con el mayor calentamiento en la región Niño 4 (**Figura 1**).

En la última semana, se presentaron anomalías positivas de TSM de **0.8°C** en la región **Niño 4**, **0.7°C** en el **Niño 3.4**, **0.4°C** en el **Niño 3**, respectivamente; y anomalías positivas de **-0.1°C** en el **Niño 1+2**

Los componentes atmosféricos observados en el Pacífico Tropical indican condiciones de El Niño débil. Se observaron vientos del Oeste en el Pacífico Occidental y Oriental, los cuales fueron anómalamente positivos. Referente al Pacífico Central, los vientos fueron casi nulos (menos de 4 m/s). Al igual que la semana anterior, las anomalías positivas de OLR se presentaron en la región de Filipinas e Indonesia, inhibiendo la convección y precipitación; asimismo, en Pacífico Central las anomalías de OLR se encontraron por debajo del promedio, favoreciendo la convección y precipitación.

En general, durante el mes de Mayo las condiciones del sistema Océano-Atmósfera a lo largo del Pacífico Tropical han favorecido condiciones de **El Niño débil**.

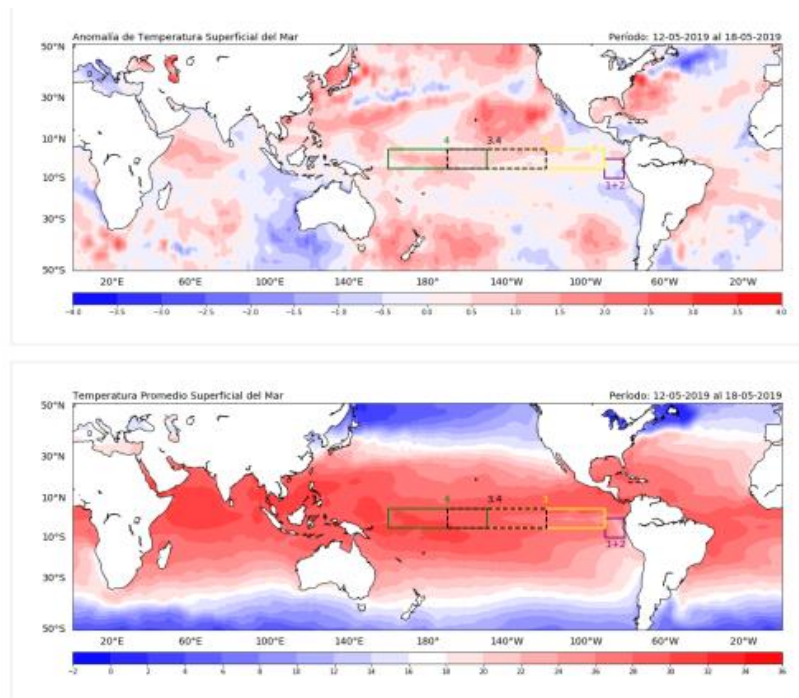


Figura 1. Anomalía y promedio de temperatura superficial del mar (TSM) en °C del 12 al 18 de Mayo de 2019, respectivamente. Período base: 1981 - 2010. (Datos: ESRL/NOAA).



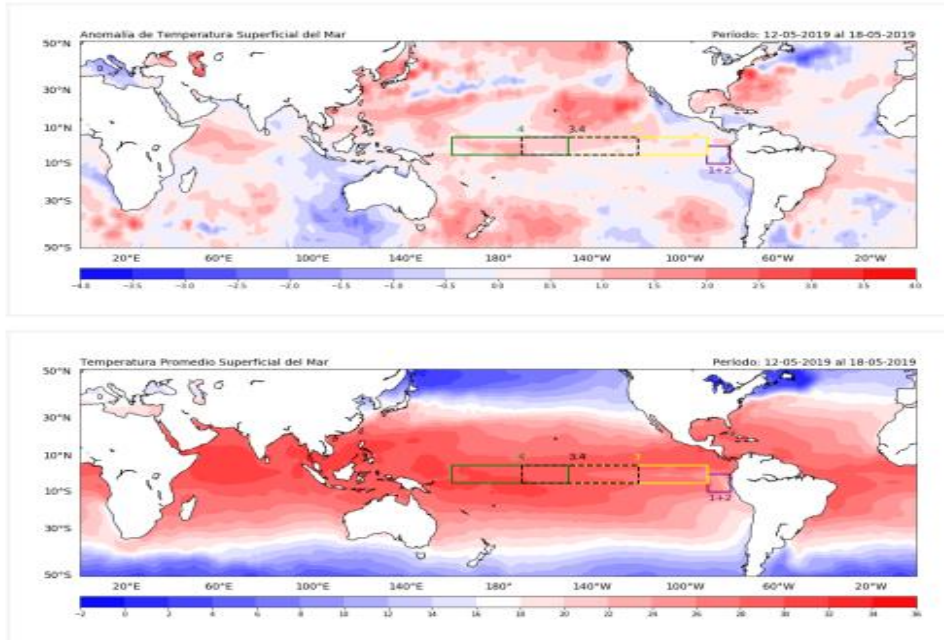


Figura 1. Anomalía y promedio de temperatura superficial del mar (TSM) en °C del 12 al 18 de Mayo de 2019, respectivamente. Período base: 1981 - 2010. (Datos: ESRL/NOAA).

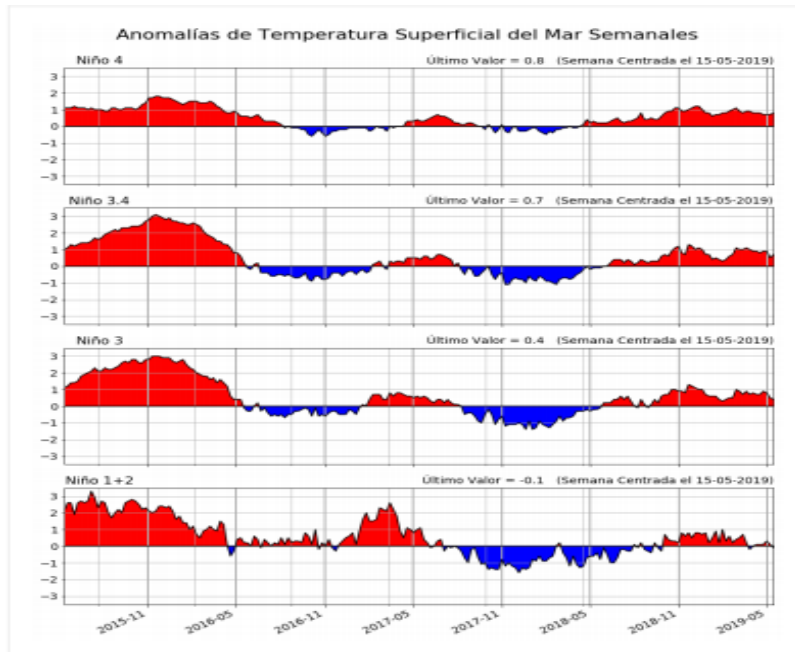


Figura 2. Anomalías de temperatura superficial del mar diarias (TSM) en °C en las cuatro regiones de monitoreo de ENOS: a) Niño 1+2(10°S a 0° y 90°W a 80°W); b) Niño 3 (5°S a 5°N y 150°W a 90°W); c) Niño 3.4 (5°S a 5°N y 120°W a 70°W); Niño 4 (5°S a 5°N y 160°E a 150°W) hasta el día 18 de Mayo de 2019. Período base: 1981 - 2010. (Datos: ERSI/NCEP)



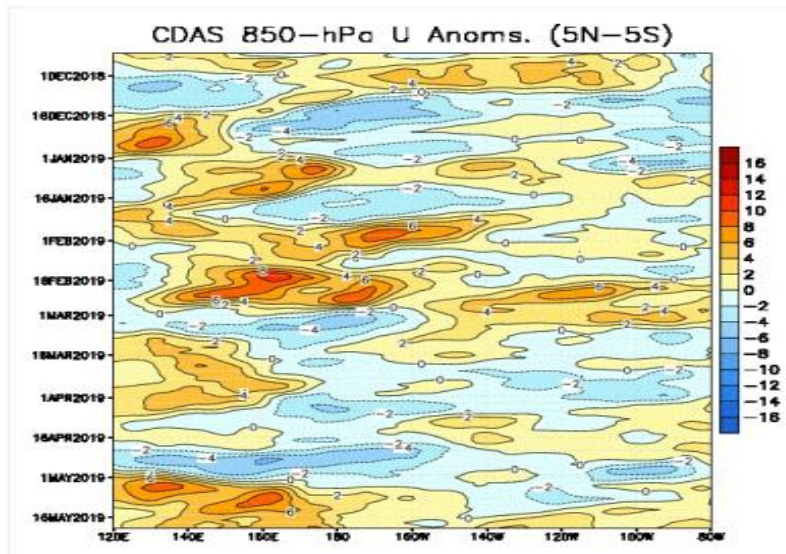


Figura 3. Diagrama de Hovmoller indicando el campo promedio de anomalías de viento zonal en niveles bajos (850 mb) de la atmósfera hasta el día 20 de mayo de 2019. Valores positivos indican vientos del oeste. Período base: 1981 - 2010. (Datos: ESRL/NCEP)

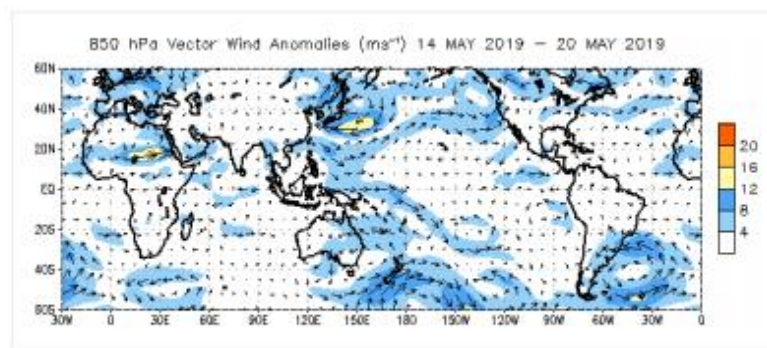


Figura 4. Anomalia de viento zonal en niveles bajos (850mb) en m/s del 14 al 20 de Mayo de 2019.

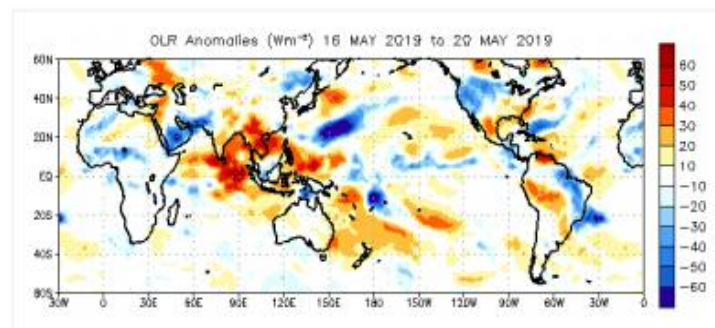


Figura 5. Anomalia de radiación saliente de onda larga (OLR por sus siglas en inglés) en W/m² del 16 al 20 de Mayo de 2019. Valores negativos

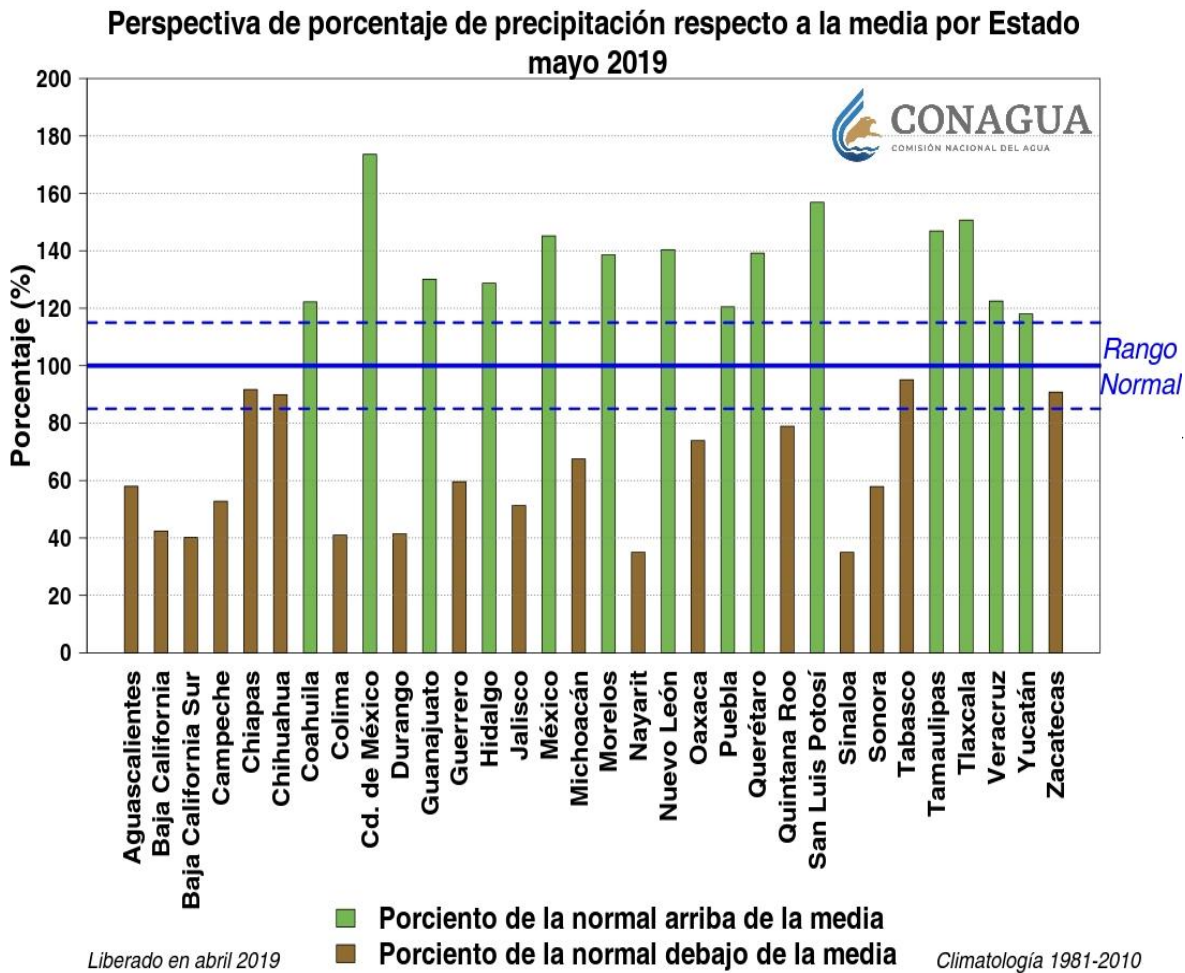
Prógnosis: La mayoría de los modelos de IRI/CPC predicen que El Niño continúe durante el verano del 2019 con un 70% de probabilidad y hacia el otoño con un 55 a 60% de probabilidad.

Boulevard Rene Juárez Cisneros colonia Villa Moderna s/n, C.P. 39074, Chilpancingo de Los Bravo.





Se presenta información gráfica y estadística de la perspectiva de lluvia a escala nacional y mensual con un horizonte a tres meses. La climatología se refiere al promedio de la lluvia para el periodo 1981-2010, la perspectiva a la lluvia promedio esperada. La anomalía se refiere a la diferencia de la lluvia esperada menos la climatología, expresada en anomalía porcentual y absoluta (mm). Se incluye información estadística para las 32 entidades federativas de México. Las condiciones medias esperadas pueden ser modificadas por eventos hidrometeorológicos de corta duración por lo que se recomienda consultar los boletines y avisos del Servicio Meteorológico Nacional. La actualización de esta información se realiza el primer día de cada mes.





RESUMEN

La perspectiva de precipitación para los siguientes meses prevé un acumulado de lluvias por debajo del promedio climatológico en los meses de mayo a julio en la región occidental, sur y sureste. En tanto que condiciones más húmedas de lo normal se prevén en el noreste y centro del país para los meses de mayo a junio y para julio en noroeste.

DESCRIPCIÓN POR MES

El promedio de lluvia en mayo a nivel nacional es de 42 mm de acuerdo con la climatología 1981-2010. Para este mes se espera un acumulado de 39.8 mm que representa un 5.1% por debajo del promedio mensual. Precipitación acumulada mensual por arriba del promedio se espera en Nuevo León, Tamaulipas, San Luis Potosí, Querétaro, Hidalgo, Tlaxcala, Ciudad de México, Morelos, así como en regiones al noreste de Sonora, norte de Chihuahua, Coahuila, Oaxaca, este de Zacatecas, Guanajuato, Michoacán, Estado de México, norte y centro de Veracruz, Puebla, Yucatán, sur de Tabasco, norte y sur de Chiapas; en cambio condiciones por debajo del promedio se esperan en la Península de Baja California, Sinaloa, Durango, Nayarit, Aguascalientes, Jalisco, Guerrero, Campeche, así como en regiones al occidente-sur de Sonora, sur de Chihuahua, Veracruz, Oaxaca, Quintana Roo, occidente de Michoacán y centro de Chiapas. En el resto del territorio se esperan condiciones cercanas a lo normal de precipitación acumulada mensual.

En junio la lluvia acumulada mensual promedio es de 102.6 mm de acuerdo a la climatología 1981-2010. Para junio de 2019 se prevé una lámina de 96.9 mm que representa un 5.6% por debajo del promedio mensual. Se espera precipitación acumulada mensual por arriba del promedio en Nuevo León, Tamaulipas, Guanajuato, Querétaro, Estado de México, Tlaxcala, Morelos, así como en regiones al noreste de Sonora, noroeste de Chihuahua, oriente de Coahuila, centro y este de San Luis Potosí, Guerrero, norte y centro de Veracruz, Puebla, oeste de Oaxaca y centro de Chiapas; condiciones por debajo del promedio se prevén en la Península de Baja California, Sinaloa, Durango, Nayarit, Zacatecas, Jalisco, Colima, Tabasco, Campeche, Quintana Roo; así como en regiones al occidente de Sonora, Coahuila, Aguascalientes, centro y sur de Chihuahua, oeste de Michoacán, este de Hidalgo, sur





de Puebla, Veracruz, oeste de Oaxaca, norte de Chiapas, y la Península de Yucatán. En el resto del territorio se esperan condiciones de precipitación acumulada mensual cercanas a lo normal.

En julio la lluvia acumulada mensual promedio es de 135.1 mm de acuerdo a la climatología 1981-2010. Para julio de 2019 se prevé una lámina de 102.7 mm, que representa un 24% por debajo del promedio mensual. Se espera precipitación acumulada mensual por arriba del promedio en regiones al sur de la Península de Baja California, centro de Sonora, Chihuahua, Sinaloa, oriente de Durango, norte de Zacatecas y al oeste de Guanajuato; condiciones por debajo del promedio se prevén en Nuevo León, Tamaulipas, San Luis Potosí, Nayarit, Colima, Michoacán, Guerrero, Querétaro, Hidalgo, Morelos, Puebla, Veracruz, Tabasco, Chiapas, Península de Yucatán, así como en regiones al norte de Baja California, centro de Baja California Sur, noroeste y sur de Sonora, norte y sur de Sinaloa, Estado de México occidente de Durango, oriente de Coahuila, Tlaxcala, Guanajuato, Oaxaca oriente y occidente de Zacatecas, norte-centro y sur de Jalisco. En el resto del territorio se esperan condiciones cercanas a lo normal de precipitación acumulada mensual.

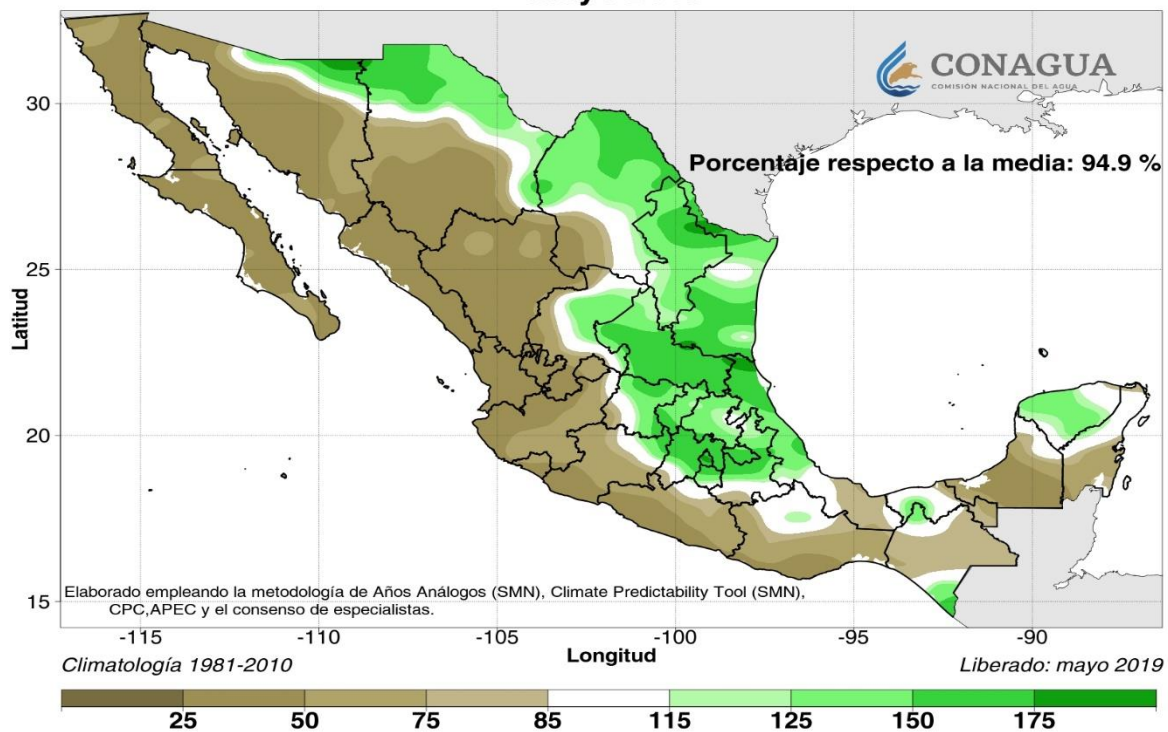
Perspectiva de lluvia a escala nacional y mensual con un horizonte a seis meses.

Se presenta información gráfica de la perspectiva de lluvia a escala nacional y mensual con un horizonte a seis meses. La climatología se refiere al promedio de la lluvia para el periodo 1981-2010, la perspectiva a la lluvia promedio esperada. La anomalía se refiere a la diferencia de la lluvia esperada menos la climatología, expresada en anomalía porcentual y absoluta (mm). La actualización de esta información se realiza de manera previa a la temporada de verano e invierno y difundida en los Foros de Perspectivas Climáticas en la República Mexicana. Las condiciones medias esperadas pueden ser modificadas por eventos hidrometeorológicos de corta duración por lo que se recomienda consultar los boletines y avisos del Servicio Meteorológico Nacional.

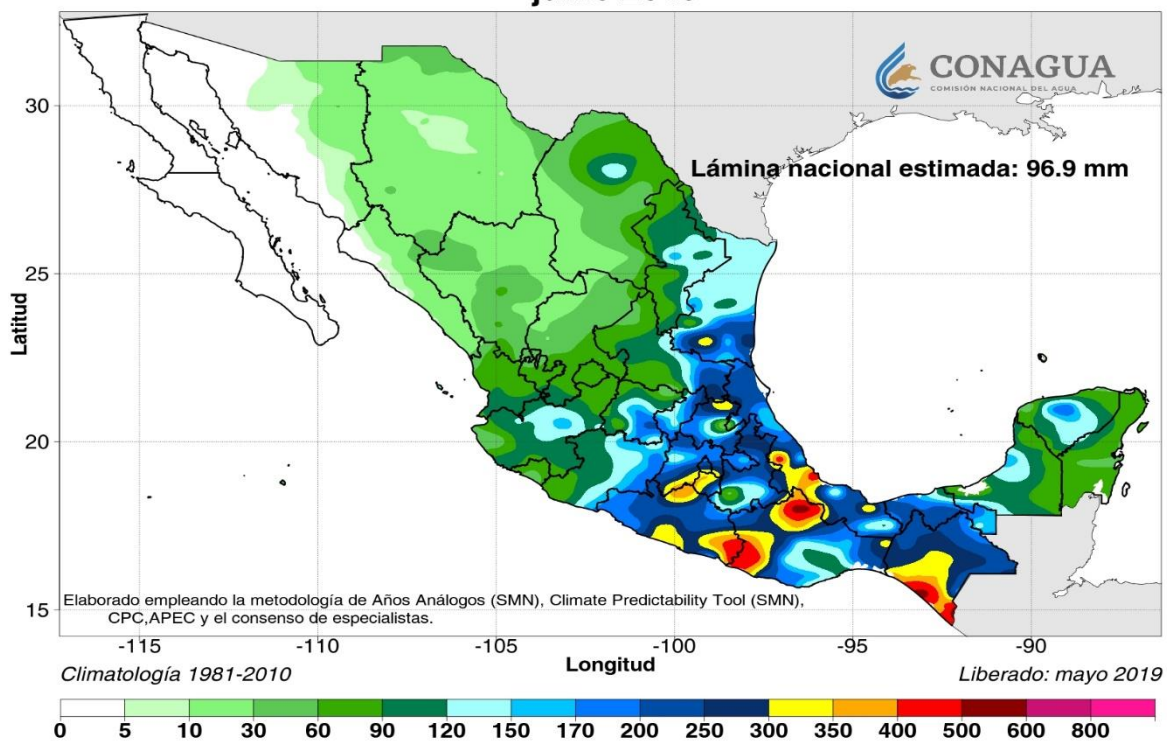




Anomalia (% de la normal) mayo 2019

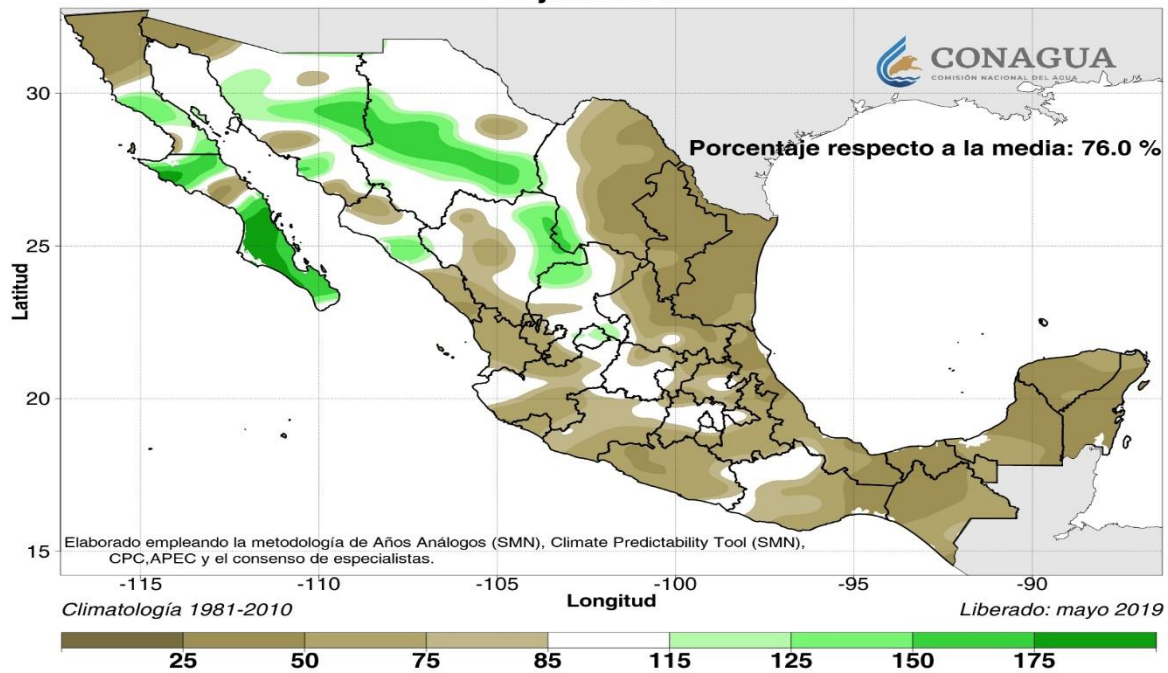


Perspectiva de Precipitación Acumulada Mensual (mm) junio 2019

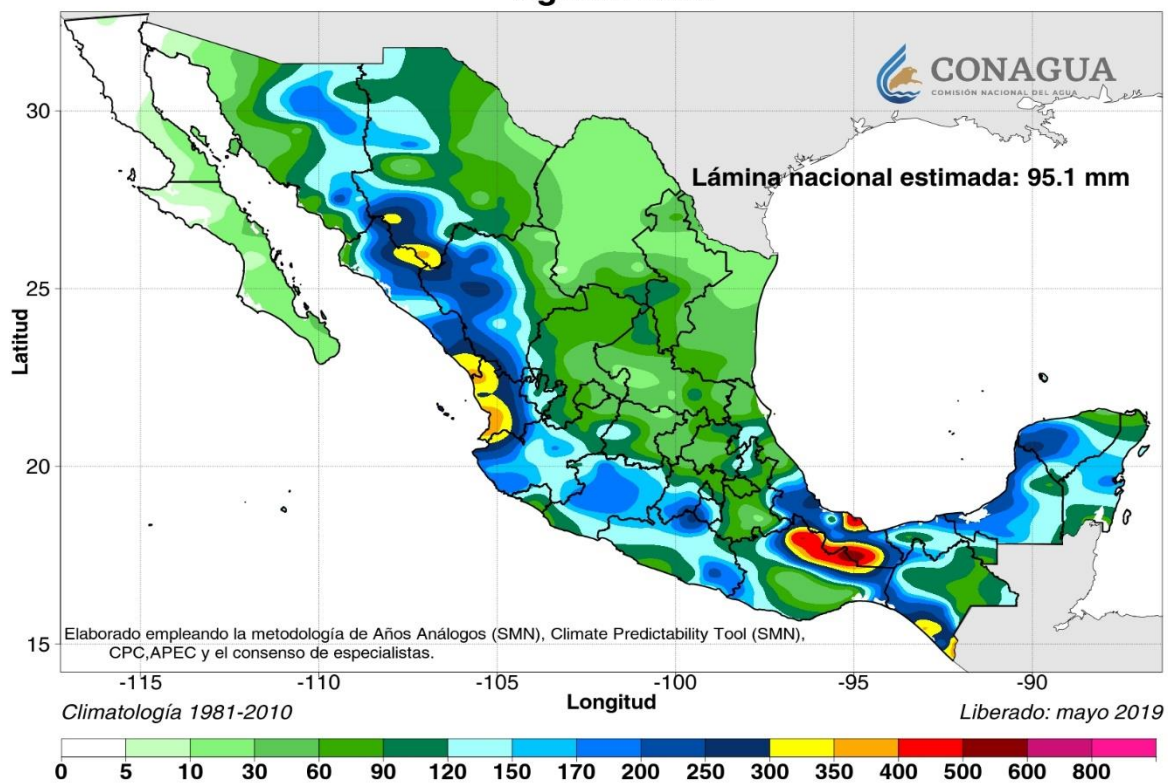




Anomalía (% de la normal) julio 2019

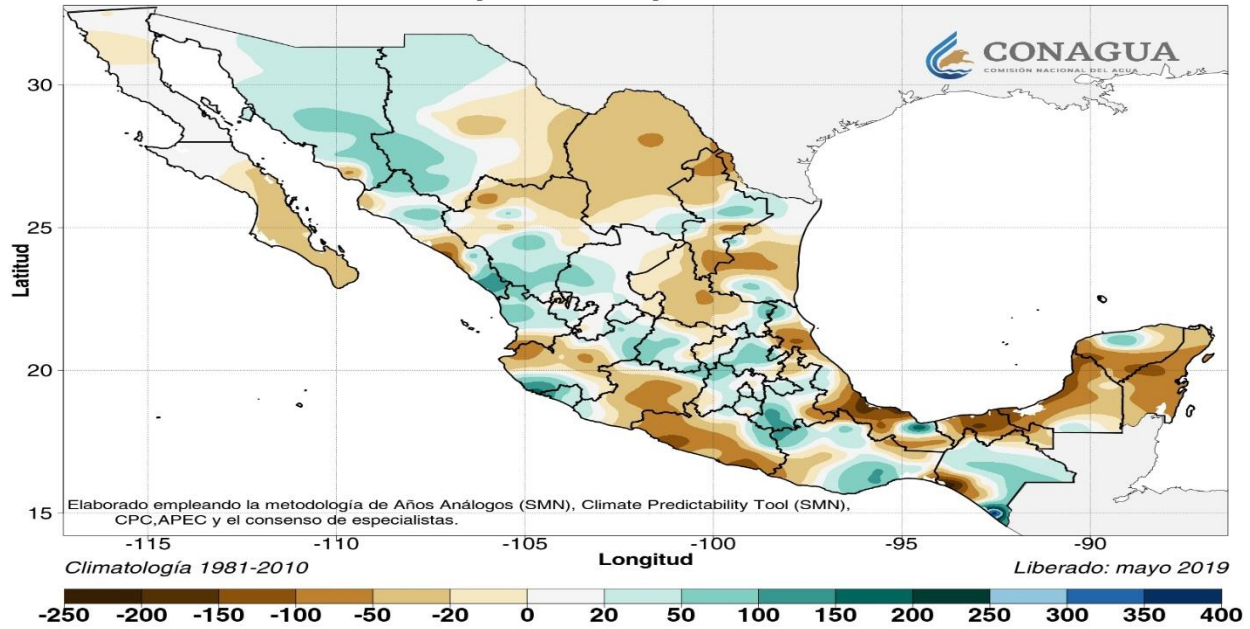


Perspectiva de Precipitación Acumulada Mensual (mm) agosto 2019

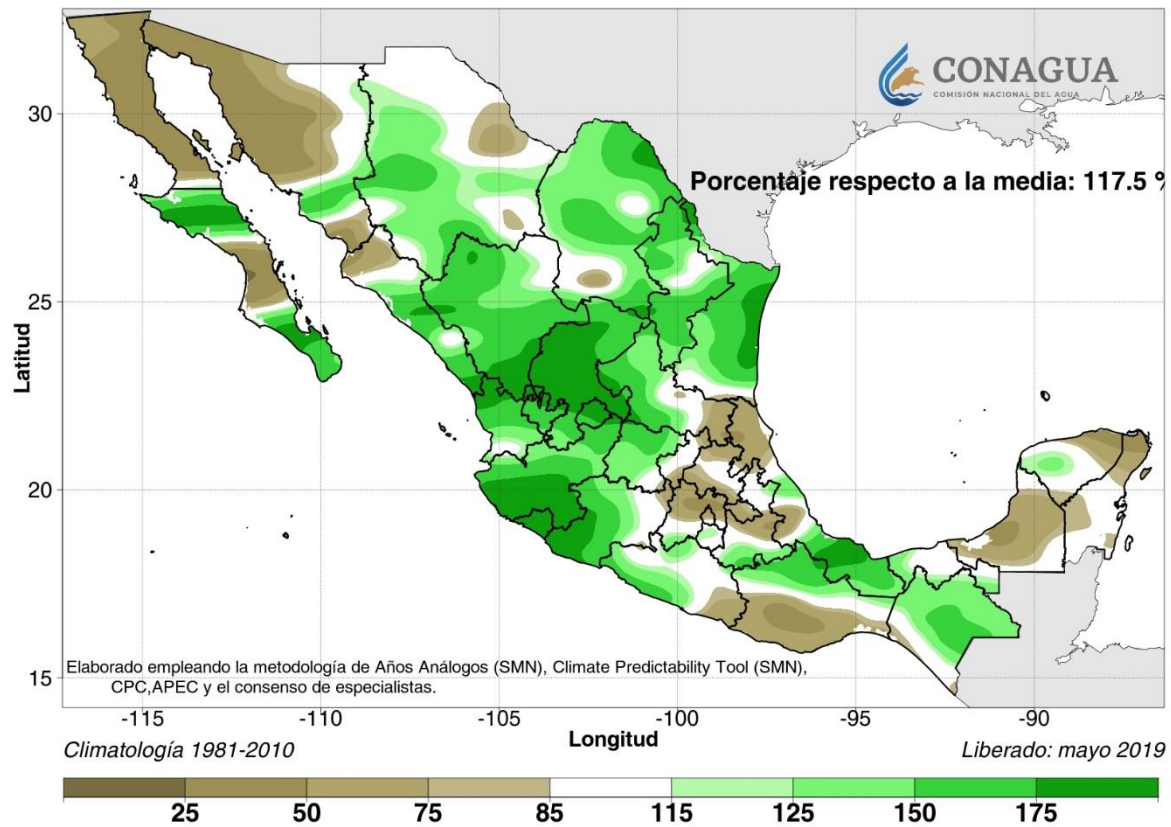




Anomalía de precipitación mensual (mm) Perspectiva septiembre 2019



Anomalía (% de la normal) octubre 2019

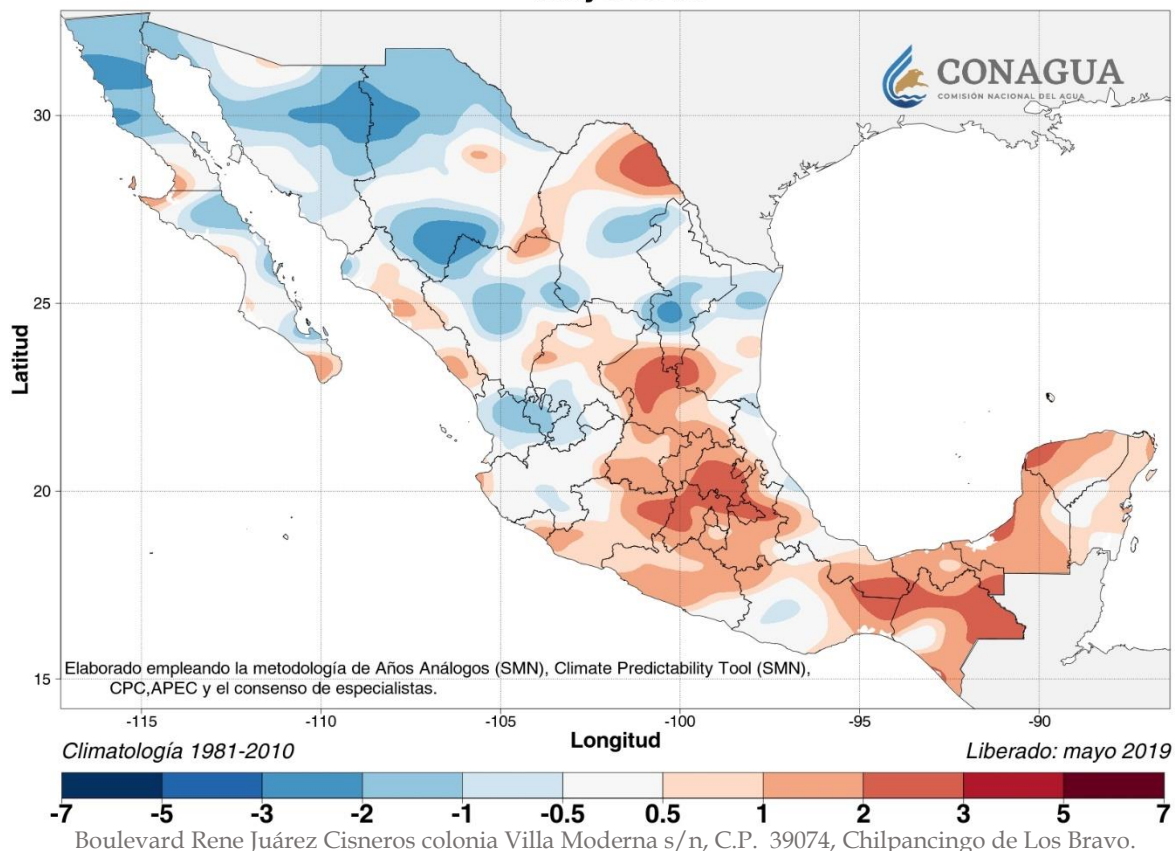




Temperatura máxima o mínima promedio mensual a escala nacional y mensual con un horizonte a seis meses.

Se presenta información gráfica de la perspectiva de temperatura máxima o mínima promedio mensual a escala nacional y mensual con un horizonte a seis meses. La climatología se refiere a la temperatura máxima o mínima promedio mensual para el periodo 1981-2010, la perspectiva a la temperatura máxima o mínima promedio mensual esperada. La anomalía se refiere a la diferencia de la temperatura máxima o mínima promedio mensual esperada menos la climatología, expresada en términos absolutos ($^{\circ}\text{C}$). La actualización de esta información se realiza de manera previa a la temporada de verano e invierno y difundida en los Foros de Perspectivas Climáticas en la República Mexicana. Las condiciones medias esperadas pueden ser modificadas por eventos hidrometeorológicos de corta duración por lo que se recomienda consultar los boletines y avisos del Servicio Meteorológico Nacional.

Perspectiva de Anomalía de Temperatura Máxima Promedio Mensual ($^{\circ}\text{C}$) mayo 2019





Convención Nacional de Protección Civil 2019, 15, 16 y 17 de mayo en el puerto de Ixtapa, Zihuatanejo, Gro.

PRONÓSTICO DE FORMACIÓN DE CICLONES TROPICALES PARA LA TEMPORADA 2019

PRONÓSTICO DE FORMACIÓN	TORMENTAS TROPICALES	HURACANES MODERADOS Cats. 1 y 2	HURACANES INTENSOS Cats. 3, 4 y 5	INICIO PROMEDIO	FINAL PROMEDIO
OCÉANO PACÍFICO	8	5	6	15 DE MAYO	30 DE NOV.
OCÉANO ATLÁNTICO	6	5	3	1 DE JUNIO	30 DE NOV.





NOTA IMPORTANTE: Los resultados de las proyecciones a largo plazo deben tomarse con reservas, debido a las variaciones en la distribución y la intensidad de los patrones de circulación de la atmósfera y del océano.

Ante esta situación, la presente información debe considerarse como guía para la planeación y la prevención.

NOTA: Los nombres de los ciclones tropicales proceden de 6 listas previamente elaboradas, las cuales se repiten al cabo de 6 años, únicamente se cambian los nombres de aquellos ciclones tropicales que causaron daños y muertes a petición del país afectado y en consenso con la IV Región Meteorológica.

Se componen de nombres de personas, este caso para el Pacífico Nor-oriental iniciarán con el nombre de hombre, seguido de uno de mujer; y para el Atlántico iniciarán con el nombre de mujer, seguido de uno de hombre.

Se utilizan los nombres de personas en los idiomas inglés, español y francés, ya que son los utilizados en los países que conforman la IV Región Meteorológica.

Y siguen un orden en el alfabeto inglés.

Conclusiones climatológicas:

- Se prevén precipitaciones dentro y ligeramente por encima de la normal climatológica en los inicios de la temporada y por debajo de la normal climatológica.
- Se espera un retraso en el inicio formal de la temporada, pudiendo esta comenzar a finales del mes de mayo o inicios del mes de junio.
- Se espera una temporada de corta manifestación (del mes de junio y hasta los primeros días del mes de octubre).





- Los mayores acumulados de precipitación se esperan en la franja costera, norte y oriente de la entidad.
- Los sistemas meteorológicos que favorecerían la ocurrencia de las precipitaciones serían los ciclones tropicales formados en la Cuenca del Pacífico y muy eventualmente los formados en la Cuenca del Atlántico con influencia en la vertiente del Golfo de México, así como las entradas de humedad procedente de ambos litorales en combinación con el calentamiento de la superficie terrestre y el refuerzo orográfico del Eje Volcánico Transversal y la Sierra Madre del Sur.
- Se espera una temporada con muy poca influencia de ondas tropicales.
- El principal riesgo de afectación sería por la manifestación de tormentas locales (tormenta eléctrica, fuertes vientos y precipitación acompañada de granizo en las partes altas).
- Por lo anterior las precipitaciones podrían ser de corta manifestación y en condición violenta, favoreciendo el incremento rápido de los escurrimientos superficiales.
- El reblandecimiento del terreno con el incremento en el riesgo de la inestabilidad de laderas.
- Debido al patrón de circulación de los vientos, es probable que la mayoría de los ciclones tropicales formados en la Cuenca del Pacífico Nor-oriental, se desplacen hacia el interior del océano.
- Los ciclones tropicales formados en la Cuenca del Atlántico estarán influenciados por la amplia circulación periférica del sistema de Alta presión semi-permanente del Océano Atlántico, es decir con poca influencia en la costa occidental.
- Debido a los patrones de circulación atmosférica, se prevé una manifestación de la Canícula de moderada a fuerte.





- Mantener la vigilancia permanente de las laderas inestables, principalmente en aquellas que hayan tenido antecedentes de manifestación.

2.- **Objetivos.** - La Secretaría de Protección Civil, implementará el dispositivo de coordinación, prevención y auxilio con autoridades federales, estatales y municipales de seguridad pública y protección civil, así como organizaciones oficiales destinadas a proporcionar diversos servicios.

Establecer el modelo de organización interinstitucional definiendo el ámbito de responsabilidad y corresponsabilidad de las dependencias de los tres órdenes de gobierno.

Definir los procedimientos sistemáticos de operación y los tiempos de actuación de las dependencias federales, estatales y municipales de acuerdo con la evolución de la contingencia.

Identificar e integrar el inventario de recursos humanos y materiales de cada participante en el Programa Especial de operaciones.

Los sistemas de comunicación y flujos de información, aplicando el procedimiento y formas unificadas para el manejo de datos y procedimientos de información.

3.- Marco Legal.

- Constitución Política del Estado de Guerrero.
- Ley General de Protección Civil.
- Reglamento de la Ley General de Protección.
- Ley Número 455 de Protección Civil del Estado de Guerrero.
- Ley Orgánica de la Administración Pública del Estado de Guerrero. Numero 433 Bis-c.
- Manual de Organización del Sistema Nacional de Protección Civil.





El marco legal de este Programa Especial de Lluvias y Ciclones Tropicales 2019 del Estado de Guerrero, corresponde a una serie de lineamientos y estatutos donde emanan las leyes y normas en el que se rige el Sistema Estatal de Protección Civil.

Con la finalidad de proteger a la población vulnerable ante la presencia de fenómenos perturbadores de tipo natural o antropogénicos. Considerando la **Gestión Integral de Riesgo**, que es el conjunto de acciones encaminadas a la identificación análisis, evaluación, control y reducción de los mismos, considerándolos por su origen multifactorial y en un proceso permanente de construcción, que involucra a los tres niveles de Gobierno, así como a los sectores de la sociedad, lo que facilita la realización de acciones dirigidas a la creación e implementación de políticas públicas, estrategias y procedimientos integrados al logro de pautas de desarrollo sostenible, que combatan las causas estructurales de los desastres y fortalezcan las capacidades de resiliencia o resistencia de la sociedad. Involucra las etapas de: identificación de los riesgos y/o proceso de formación, previsión, prevención, mitigación, preparación, auxilio, recuperación y reconstrucción.

En lo que respecta a la Ley 455 de Protección Civil del Estado de Guerrero, en ella están plasmadas las obligaciones y atribuciones del Sistema tanto Municipal como Estatal de Protección Civil, esto con la finalidad de contribuir al que hacer en el antes, durante y después, aplicando los protocolos de Protección Civil.

El Estado de Guerrero, es parte integrante de la federación mexicana, conforme a lo establecido en el artículo 23 de la Constitución Política del Estado libre y soberano de Guerrero y en tal virtud, nuestra entidad tiene la obligación de respetar y acatar las disposiciones que le señale la ley suprema del país.

En el artículo 5 de la Constitución Política del Estado de Guerrero manifiesta, que el Estado se compone por 81 municipios y se divide en siete regiones económicas activas: Costa Grande, Costa Chica, Centro, Norte, Tierra Caliente, Montaña y Acapulco.





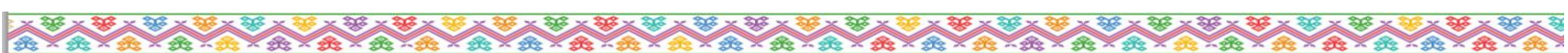
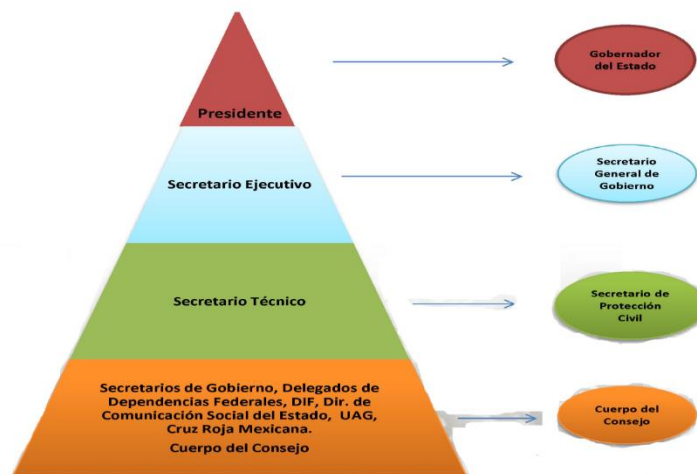
4.- Estructura organizacional del Sistema de Protección Civil.

La actual administración del gobierno del Estado de Guerrero, cuenta con su consejo estatal de protección civil; integrado con la corresponsabilidad del sector público en el sistema estatal de Protección Civil.

Misión: Establecer con precisión los procedimientos sistemáticos de operación para las etapas de monitoreo, alerta, respuesta, rehabilitación, restablecimiento y reconstrucción.

Objetivos: Establecer el modelo de organización interinstitucional definiendo el ámbito de responsabilidad y corresponsabilidad de las dependencias de los tres órdenes de Gobierno.

- Definir los procedimientos sistemáticos de operación y los tiempos de actuación de las dependencias federales, estatales y municipales de acuerdo con la evolución al fenómeno hidrometeorológico del que se trate.
- Identificar e integrar el inventario de recursos humanos y materiales de cada participante en el Programa Especial de Protección Civil de lluvias y ciclones tropicales.
- Los sistemas de comunicación y flujos de información aplicados al procedimiento y forma de unificar para el trabajo de datos de información.





Participantes

Gobierno del Estado de Guerrero.

- C. Gobernador del Estado
- Secretaría General de Gobierno
- Secretaría de Protección Civil.
- Secretaría de Seguridad Pública.
- Secretaría de Salud.
- Secretaría de Desarrollo urbano.
- Secretaría de Finanzas y Administración
- Secretaría de Educación.
- Secretaría de Desarrollo Rural
- Secretaría de Desarrollo Económico y Trabajo
- Secretaría de Desarrollo Social Guerrero
- Secretaría de Fomento Turístico
- Secretaría del Medio Ambiente y Recursos Naturales
- Procuraduría General de Justicia del Estado
- Procuraduría de Protección Ecológica
- Sistema Estatal del DIF-GRO
- Dirección General de Comunicación Social

Representaciones Federales

- Comandancia de la IX Región Militar
- Comandancia de VII Región Naval Militar
- Dirección Local Guerrero de la CONAGUA
- Dirección General del Centro SCT-GRO
- Delegación Estatal de la SAGARPA
- Delegación Estatal de la SEMARNAT
- Comandancia Regional de la PFP
- Delegación Estatal del ISSSTE
- Delegación Estatal del IMSS
- Delegación Estatal de la Secretaría de Bienestar
- Delegación Estatal de la PROFEPA
- Comandancia del Aeropuerto Internacional de Zihuatanejo
- Comandancia del Aeropuerto Internacional de Acapulco
- Capitanía de Puerto de Acapulco



Participantes

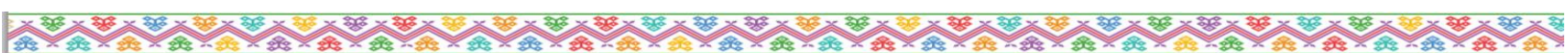
- Instituto de Vivienda y Suelo Urbano (INVISUR)
- Comisión de Infraestructura Carretera y Aeroportuaria del Estado de Guerrero (CICAEG)
- Comisión de Agua Potable y Alcantarillado del Estado de Guerrero (CAPASEG)
- Instituto Guerrerense de Infraestructura Física Educativa (IGIFE)
- Secretaría de Comercio y Fomento Industrial (SECOFI)

- Universidad Autónoma de Guerrero
- Delegación Estatal de la Cruz Roja
- H. Congreso del Estado
- Colegio de Ingenieros
- Radio experimentadores

Nivel Municipal

81 Municipios
Presidencia
Secretaría General
Regidores
Protección Civil
Seguridad Pública
Salud
DIF
Obras Públicas
Cuerpo de Bomberos
Delegaciones de Cruz Roja
Grupos Voluntarios
Unidades Internas de Protección Civil
Asociación de Hoteles

- C.F.E
- Capitán de Puerto de Acapulco y Zihuatanejo
- Delegación Estatal de la PGR
- PEMEX
- TELMEX
- Instituto Nacional de Estadística, Geográfica e Informática (INEGI)





Responsabilidades

Secretaría de Protección Civil.

- Determina el nivel de gravedad de la situación presentada, quien recibe, organiza y procesa los informes y evaluaciones de los daños proporcionados por los titulares de las dependencias de los tres niveles de gobierno, incluido una estimación de los daños humanos y materiales.
- Convoca a sesión Extraordinaria al Consejo Estatal de Protección Civil, declarándolo en sesión permanente.
- Establece responsables por áreas de actividad.
- Centros de acopio.
- Realiza acciones de búsqueda, rescate, evacuación de damnificados.
- Participa en la atención médica pre hospitalaria y aplica el triage.
- Unidades Municipales de Protección Civil
- Recopila información a nivel Municipal de los daños causados.
- Coordina tareas de búsqueda y rescate en el ámbito municipal.
- Coordina la atención médica pre hospitalario local.
- Coordina la ayuda de grupos voluntarios
- Informa a la Dirección General de Protección Civil.
- Movilizan personal, equipo y maquinaria a las zonas afectadas de su municipio.





Presidentes Municipales

- Establecer la comunicación con el gobernador para informar de los daños en su municipio.
- Convocar a sesión extraordinaria al Consejo Municipal de Protección Civil, declarándolo en sesión permanente.
- Organiza comisiones para la atención del desastre

Secretaría de Seguridad Pública. Policía Preventiva Estatal

Los grupos destacamentados en el municipio realizan una evaluación preliminar haciendo recorridos en el área territorial de su responsabilidad.

Desplaza elementos y unidades de policías a puntos clave, para proporcionar seguridad a la población y sus bienes.

Procura los medios necesarios para realizar evacuaciones.
Apoya a labores de búsqueda y rescate.

Fuerzas Armadas.

Informan al C. Gobernador del Estado y al Secretario de Protección Civil sobre la situación prevalectante en sus áreas de influencia.

Aplican los planes DN – III E y Plan Marina de atención a la población.

SEDENA. IX Región Militar.

- Destaca patrullas terrestres para evaluar daños y proceder a desplegar la fuerza de reacción.
- Realiza acciones de búsqueda, rescate y evacuación de damnificados.





- Participa en la atención médica pre hospitalario y aplica el Triage.
- Realiza vuelos de reconocimiento para la evaluación de las condiciones de afectación al Estado.
- En caso necesario facilitará las instalaciones de la base Aérea Militar No. 7 en Pie de la Cuesta para ser utilizado como aeropuerto alternativo, si se presentan las condiciones.
- Administra el funcionamiento de refugios temporales asignados.
- Acordonamiento en áreas afectadas para evitar actos de rapiña.
- Centros de Acopio.

SEMAR. VIII Región Naval.

- En coordinación con las capitanías de puerto, brinda atención a las tripulaciones de embarcaciones que presenten problemas en su área de operación.
- Destaca patrullas terrestres para evaluar daños y proceder a desplegar la fuerza de reacción.
- Participa en la búsqueda, rescate y evacuación de damnificados.
- Administra el funcionamiento de refugios temporales asignados.
- Participa en la atención médica pre hospitalaria y aplica el triage.
- Realiza vuelos de reconocimiento para la evaluación de las condiciones de afectación en el Estado.





- Acordonamiento en áreas afectadas para evitar actos de rapiña.
- Centros de acopio.

Secretaría de Desarrollo Social. SEDESOL

- Coordina la operación de los albergues.
- Coordina la recepción de ayuda estatal, nacional e internacional.
- Instala centros de acopio de ropa de abrigo, medicinas, alimentos y agua para los afectados.

Radio y Televisión de Guerrero.

- Informa de manera permanente sobre las evaluaciones y evolución de la emergencia a la población.
- Orienta a la población mediante mensajes acerca de cómo actuar durante y después del impacto del evento.

DICONSA Unidad Operativa Guerrero

- Elabora despensas para los damnificados.
- Apoya en la transportación de la ayuda
- Proporciona las despensas a través de sus almacenes en el Estado.

Desarrollo Integral de la Familia Estatal. (DIF)

- Coordina la operación de los albergues
- Coordina junto con la SEDESOL la recepción de ayuda estatal.
- Instala centros de acopio de ropa de abrigo, medicinas, alimentos, y agua para los afectados.
- Apoyo psicológico para la población afectada y para grupos de auxilio.





Comision Nacional del Agua. (CONAGUA)

- Inspecciona las condiciones de la infraestructura hidráulica
- Verifica las instalaciones y establece medidas específicas tendientes a eliminar o disminuir los peligros que representan.
- El CRAE precede a enviar brigadas de técnicos con plantas potabilizadoras de agua, para asegurar el suministro de agua potable a la población afectada.

Instituto de Vivienda y Suelo Urbano. (INVISUR)

- Revisa el daño en viviendas o conjuntos habitacionales contruidas por el instituto, informando sobre las condiciones existentes funcionales y estructurales de las viviendas o conjuntos habitacionales.

Secretaría de desarrollo Urbano y Obras Públicas. (SEDUOP)

- Prioriza el restablecimiento de los servicios estratégicos como salud, agua y vías de comunicación terrestre.
- Evalúa las condiciones físicas de la infraestructura de inmuebles estratégicos.
- Apoya con especialistas a grupos de rescate en evaluaciones de estructura colapsadas para recuperación de víctimas.
- Evalúa las condiciones de la infraestructura carretera a través de la comisión de Infraestructuras Carreteras y Aeropistas, retira el material existente de los caminos y carreteras a su cargo.
- Construye accesos provisionales donde se hayan presentado daños mayores

Secretaría de Salud. (SSA)

- Atención medica en unidades físicas y de refugios temporales.
- Apoyo con medicamentos a refugios temporales y dependencias del sector salud.
- Manejo y procesamiento de muestras (laboratorio de salud pública).





- Coordinación con el servicio médico forense para la preparación de las áreas para disposición y manejo de cadáveres.
- Vigilancia epidemiológica de zoonosis.

Secretaría de Salud, ISSSTE, IMSS.

- Evalúa las condiciones físicas de la infraestructura hospitalaria en coordinación con la SDUOP.
- Aplican sus programas de emergencias internos.
- Coordina la atención hospitalaria, con instituciones privadas la atención de la salud de lesionados aplica el Triage hospitalario
- Desplazará sus brigadas médicas a las áreas de afectación con el fin de evitar brotes epidemiológicos, brindar atención médica y otros apoyos médicos.
- Participará con ambulancias en el traslado de lesionado a centros hospitalarios.

Secretaría de Comunicaciones y Transportes. (SCT)

- Retirar material de las carreteras federales provocado por derrumbes.
- Construir accesos provisionales cuando sea necesario.
- Verificar después del fenómeno las condiciones físicas de las instalaciones estratégicas como; carreteras, puentes, puertos y aeropuertos.
- Priorizar el restablecimiento de las telecomunicaciones.
- Evaluar la probabilidad de colapso de la infraestructura que resulte dañada por el fenómeno.
- Moviliza brigadas de conservación a sitios afectados para asegurar la comunicación vía terrestre, desplazando equipo y maquinaria para el retiro de material de la red carretera.





Petroleos Mexicanos. (PEMEX)

- Activa su plan de emergencia previamente establecido
- Evalúa el daño en las terminales de almacenamiento y distribución
- Informa sobre la situación los riesgos que presentan las instalaciones.
- Establece mecanismos de cooperación con el coordinador de la emergencia para el abastecimiento de las unidades que participan en labores de ayuda.
- Apoya a los grupos de auxilio locales con sus brigadas de Protección Civil.

Instituto Guerrerense de Infraestructura Física Educativa (IGIFE)

- Verificar el nivel de daño de la infraestructura educativa.
- Informar sobre el estado físico de los muebles escolares, desalojando las instalaciones que presentan riesgo.

Comisión Federal de Electricidad. (CFE)

- Evaluar la magnitud y tipo de daño de su infraestructura como centrales hidroeléctricas, termoeléctrica, subestaciones, centro de distribución, líneas, etc.
- Informar al centro operativo las condiciones de la infraestructura eléctrica y las acciones a realizar para restablecer el servicio.
- Activa sus cuadrillas para atender emergencias y reestablecer el servicio en las áreas afectadas.

Aeropuertos y Servicio Auxiliares.

- Evalúa las instalaciones aeroportuarias de su jurisdicción informando de las condiciones de seguridad prevalecientes en los aeropuertos internacionales.
- Adecua las zonas para posibles aterrizajes de emergencia de aeronaves





- Determina el cierre de los aeropuertos por condiciones meteorológicas adversas.

Comision de Agua Potable y Alcantarillado del Estado de Guerrero. (CAPASEG)

- En coordinación con los organismos operadores de agua potable revisan las condiciones de los sistemas de agua potable o alcantarillado del Estado, determinando la magnitud y nivel de daño.
- Proporciona agua con calidad necesaria a los lugares estratégicos.
- Envía brigadas a puntos críticos con plantas potabilizadoras de agua para asegurar el suministro de agua potable.

Secretaría de Educación Guerrero. (SEG)

- Decreta la suspensión de labores hasta conocer la magnitud del daño en la infraestructura escolar.
- En coordinación con CAPECE, realiza la evaluación de toda infraestructura escolar.
- Prohíbe el uso de inmuebles dañados.
- Informa a la población sobre las condiciones físicas de la infraestructura escolar, señalando las instituciones no aptas para su utilización.
- Acondiciona las instalaciones que pueden utilizarse como refugios temporales.

Colegios de ingeniero en Construcción

- Colaborar con la SDUOP en la evaluación de daños en la infraestructura pública y privada.
- Realiza recomendaciones en el uso o no de inmuebles que pudieran resultar con daños.

Cruz Roja Mexicana

- Realiza acciones de búsqueda y rescate.

Boulevard Rene Juárez Cisneros colonia Villa Moderna s/n, C.P. 39074, Chilpancingo de Los Bravo.





- Participa en la atención médica pre hospitalario y aplica el Triage.
- Participa con ambulancias en el traslado de lesionados a los centros hospitalarios.
- Recopila y proporciona información sobre personas desaparecidas.
- Instala y administra refugios temporales.
- Centros de acopio.

Dirección General de Comunicación Social

Elabora boletines sobre las consecuencias del evento y las acciones gubernamentales de apoyo a la población y áreas afectadas. Difundir a la sociedad en general los boletines meteorológicos, alertamientos, difusión de la ubicación de refugios temporales y fomentar una cultura de la prevención y protección a la sociedad.

Secretaría de Seguridad Pública. Transito Estatal.

- Ejerce vigilancia especial en las vías de acceso o salidas del Estado, previa evaluación de los niveles de seguridad de su jurisdicción.
- Restringe o prohíbe la circulación en tramos carreteros afectados.
- Desvía el tránsito hacia rutas alternas en caso de derrumbes o cualquier tipo de afectación en la red de carreteras estatales.
- Da prioridad al tránsito de abastecimientos y ayudas para la atención de la emergencia.

Policía Federal.

- Ejerce vigilancia especial en las vías de acceso o salidas del Estado, previa evaluación de los niveles de seguridad.
- Restringe o prohíbe la circulación en tramos carreteros afectados.
- Desvía el tránsito hacia rutas alternas en caso de derrumbes o cualquier tipo de afectación en la red de carreteras federales.





- Da prioridad al tránsito de abastecimientos y ayudas para atención de la emergencia.
- Aplica su programa de Atención a Desastres.

Capitanías de puerto

- Colocan gradualmente banderas que indiquen la situación del mar para mantener informada a la navegación, así como a la población.
- Informa a los propietarios de embarcaciones las medidas preventivas para disminuir los efectos del fenómeno.
- Emite boletines a embarcaciones con destino a puerto.
- Informa al centro de operaciones las situaciones prevalecientes.

Procuraduría de Justicia del Estado de Guerrero.

- Realiza las estrategias necesarias para apoyo en el control del orden social en la comunidad.
- Manejo y clasificación de cadáveres.

Procuraduría General de la Republica

- Apoyo aéreo para transporte de personal a las zonas de impacto.
- Vuelos de reconocimiento en coordinación con la SPC y la SDUOP.
- Apoyo para traslado aéreo de lesionados de la primera prioridad a centros hospitalarios.

Teléfonos de México. TELMEX

- Pone en estado de alerta a sus brigadas de operación para garantizar el servicio en áreas prioritarias como hospitales, bomberos, Cruz Roja, Dirección General de Protección Civil, C-4.





Radio Experimentadores del Estado.

- Colaboran en el campo de las comunicaciones funcionando como una red alterna de comunicación estatal para recepción y transmisión de información al centro operativo.

Grupos Voluntarios.

- Apoyarán en la búsqueda y rescate.
- Señalización y abanderamiento.
- Apoyo en la evacuación hacia los refugios temporales.
- Apoyo en refugios temporales.
- Apoyos en centro de acopio.

Asociaciones Hoteleras y de Servicio Turístico.

- Informa a sus huéspedes de la situación prevaleciente.
- Los responsables de la seguridad y brigada internas activan su plan de emergencia de Protección Civil para protección de sus huéspedes.

Secretaría de Fomento Turístico. SEFOTUR

- Transmite mensajes en diferentes idiomas, en coordinación medio radiofónico informando de la situación prevaleciente para turistas extranjeros, así como de las medidas de seguridad y recomendaciones ante la emergencia.





Corresponsabilidad.



Acciones destinadas a la prevención de los riesgos para:

- Protección de la vida,
- La salud
- Los bienes materiales de las personas,
- La planta productiva,
- Los servicios públicos y
- El medio ambiente,

Ante las amenazas u ocurrencias de fenómenos perturbadores.

5.- Acciones del Programa Especial de Protección Civil.

La Secretaría de Protección Civil, es la instancia que coordinará a los 81 municipios, en la presente temporada lluvias y ciclones tropicales 2019, difundiendo como eje primordial, la cultura de la Protección Civil y de la autoprotección, estableciendo las acciones encaminadas a evitar la presencia de incidentes o eventos que pueden dar como resultado, la pérdida de vidas, lesiones o daños a las propiedades y el entorno ecológico.

Estas acciones, se efectuarán de manera coordinada con las instancias municipales, estatales y federales; que también implementen sus planes de operaciones; se efectuará el desplazamiento de recursos humanos a los lugares definidos como de alto riesgo, difundirlo, promoviendo, concientizando e implementado recomendaciones, medidas y disposiciones de seguridad encaminadas al cumplimiento de los objetivos planteados.





En Coordinación con las instancias municipales de Protección Civil, se realizarán los despliegues de equipo de seguridad, salvamento y atención prehospitalaria en las siete regiones del Estado a través de los centros regionales de atención a emergencias.

Los centros regionales de la Secretaría de Protección Civil, cuentan con equipo especializado (motobombas, ambulancias, etc.) personal capacitado en atención a emergencias (paramédicos, bomberos, brigadistas y personal técnico especialistas en evaluar infraestructura carreteras e inmuebles)

5.1- Gestión Integral de Riesgo.

Es el conjunto de acciones encaminadas a la identificación análisis, evaluación, control y reducción de los mismos, considerándolos por su origen multifactorial y en un proceso permanente de construcción, que involucra a los tres niveles de Gobierno, así como a los sectores de la sociedad, lo que facilita la realización de acciones dirigidas a la creación e implementación de políticas públicas, estrategias y procedimientos integrados al logro de pautas de desarrollo sostenible, que combatan las causas estructurales de los desastres y fortalezcan las capacidades de resiliencia ó resistencia de la sociedad. Involucra las etapas de identificación de los riesgos y/o proceso de formación, previsión, prevención, mitigación, preparación, auxilio, recuperación y reconstrucción.

A través de las etapas de la Gestión Integral de Riesgo, se realizan las recomendaciones preventivas, para mitigar el impacto de la contingencia de origen natural:

- a) Previsión: Concientizar a la Población, de los riesgos que pueden causarse y las necesidades para enfrentarlos a través de las etapas de identificación de riesgos, prevención, mitigación, preparación, atención de emergencias, recuperación y reconstrucción.





- b) **Prevención:** Es el conjunto de acciones y mecanismos implementados con antelación a la ocurrencia de los agentes perturbadores, con la finalidad de conocer los peligros o los riesgos identificarlos, eliminarlos ó reducirlos; evitar ó mitigar su impacto destructivo sobre las personas bienes, infraestructura, así como anticiparse a los procesos sociales de construcción de los mismos.
- c) **Mitigación:** Es toda acción orientada a disminuir el impacto ó daños ante la presencia de un agente perturbador sobre un agente afectable.
- d) **Preparación:** Actividades y medidas tomadas anticipadamente para asegurar una respuesta eficaz ante el impacto de un fenómeno perturbador en el corto, mediano y largo plazo.
- e) **Auxilio:** Es la respuesta de ayuda a las personas en riesgo ó las víctimas de un siniestro, emergencia ó desastre, por parte de grupos especializados públicos ó privados, ó por las unidades internas de Protección Civil, así como las acciones para salvaguardar los demás agentes afectables.
- f) **Recuperación:** Proceso que inicia durante la emergencia, consiste en acciones encaminadas al retorno a la normalidad de la localidad afectada.
- g) **Reconstrucción:** La acción transitoria orientada a alcanzar el entorno de normalidad social y económica que prevalecía entre la Población antes de sufrir los efectos producidos por un agente perturbador en un determinado espacio.





5.2 Continuidad de Operaciones de los Sistemas Estatales, Municipales ó Delegacionales de Protección Civil.

Es el proceso de planeación, documentación y actuación que garantiza que las actividades sustantivas de las instituciones públicas, privadas y sociales afectadas por un agente perturbador, puedan recuperarse y regresar a la normalidad en un tiempo mínimo. Esta Planeación deberá estar contenida en un documento ó serie de documentos cuyo contenido se dirija hacia la prevención, respuesta inmediata, recuperación y restauración, todas ellas avaladas por sesiones de capacitación continua y realización de simulacros.

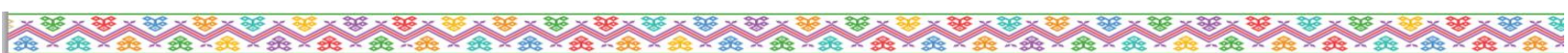
Tiene como objetivo que a pesar de una situación anormal bajo condiciones adversas se continúen las actividades normales para seguridad a la población.

La Secretaría de Protección Civil, cuenta con personal capacitado para realizar actividades normales, no importa las adversidades que se presenten por el impacto de la contingencia.

5.3.- Activación del Programa Especial de Protección Civil.

El Programa especial en mención, esta aplicado a fenómenos de origen hidrometeorológicos. El Estado de Guerrero por su ubicación geográfica y sus 480 km de costas presentan un alto riesgo ante la formación y presencia de este tipo de fenómenos perturbadores, mencionando que el inicio de lluvias para el océano pacifico es el 15 de mayo y concluye el 30 de noviembre. Aproximadamente son 6 meses de riesgo en los cuales se tiene activados los protocolos de protección civil desde la prevención hasta la atención de la emergencia.

La capacitación es primordial, para crear la cultura de la Protección Civil; a la población. Con la finalidad de que conozcan las consecuencias que provocan este tipo de calamidades, y que sepan que hacer en el antes, durante y después.





El Consejo Estatal de Protección Civil ya está instalado en esta administración 2015-2021 y a través de una reunión ordinaria se dará inicio a la presente temporada de lluvias y ciclones tropicales 2019, por lo que se declarará de manera permanente ante la ocurrencia de un fenómeno perturbador de origen natural hidrometeorológico. Con el fin de coordinar las acciones preventivas y operativas que consta este Programa especial.

6.-Medidas de seguridad para asentamientos humanos ubicados en zonas de alto riesgo.

Medidas de seguridad para asentamientos humanos ubicados en zonas de alto riesgo, definidas en el artículo 75 de la Ley General de Protección Civil.

- I.- Identificación y delimitación de lugares ó zonas de riesgo.
- II.- Control de rutas de evacuación y acceso a las zonas afectadas.
- III.- Acciones Preventivas para la movilización precautoria de la Población y su instalación y atención en refugios temporales.
- IV.- Coordinación de los servicios asistenciales;
- V.- El aislamiento temporal, parcial o total del área afectada.
- VI.- La suspensión de trabajos, actividades y servicios, y
- VII.- Las demás que en materia de Protección Civil determinen las disposiciones reglamentarias y la legislación local correspondiente, tendientes a evitar que se generen o sigan causando daños.

El total de asentamientos humanos, ubicados en zonas de alto riesgo en el Estado de Guerrero son 30,000 viviendas ubicadas en las siete regiones del Estado.

Comprendidos en zonas de inundación, laderas inestables, barrancas, rocas inestables, etc. Y se tienen limitadas e identificadas a través del atlas de riesgo estatal.

Los trabajos correspondientes a la atención de estas zonas, son los primeros respondientes los municipios los que ubican las rutas de evacuación y rutas alternas de las zonas afectadas.





El Centro Estatal de Alertamiento de la Secretaría de Protección Civil, es el área que emite los alertamientos a los 81 Municipios, a los integrantes del Consejo Estatal, dependencias y a la población en general; para que estos realicen sus acciones preventivas aplicando los protocolos de Protección Civil, en que hacer en el antes, durante y después. Los Municipios son los responsables de la identificación y habilitación de los refugios temporales. El total de los refugios temporales en el Estado de Guerrero es de 643 distribuidos en los 81 Municipios.

La coordinación de los servicios asistenciales, cuando se habilita un refugio temporal, esta a cargo del Municipio; siempre y cuando no rebase la capacidad operativa y financiera del Municipio; rebasando esta; la Secretaría de Protección Civil es la encargada de dotar los servicios antes mencionados consistentes en alimentación, abrigo, seguridad, atención psicológica y médica en general, rebasando la capacidad operativa y financiera de esta, se activan los planes DN3 por parte de la SEDENA, y MARINA, por la SEMAR.

En lo que consiste, en el aislamiento temporal; parcial ó total del área siniestrada. La experiencia que se tiene en el Estado de Guerrero, es que en la etapa del durante y después de la contingencia se evalúan las condiciones de riesgo que prevalecen en el área afectada, para determinar si va a ser habitada o desalojada la población que reside en la misma.

Esto con la finalidad de proteger la integridad física de la población.

A través de las reuniones del Consejo Estatal de Protección Civil, se determina la suspensión de clases, actividades de trabajo, y servicios de la población por la situación anormal, provocada por la presencia de un fenómeno perturbador de origen natural o antropogénico.





7.- Elementos de Reducción de Riesgos.

Los elementos para la reducción de riesgos de mayor importancia son los medios de comunicación en donde se dan los alertamientos preventivos a la Población, la Secretaría de Protección Civil cuenta con un Centro Estatal de Alertamiento, el cual tiene comunicación con los 81 municipios y las dependencias tanto estatales, federales y municipales para informarles del estado de tiempo y pronósticos en boletines los 365 días del año, las 24 horas del día.

Las etapas que comprenden son desde el origen de la identificación y formación del riesgo hasta el de la reconstrucción a través de las diferentes dependencias que integran el Consejo Estatal de Protección Civil.

Los primeros respondientes son las autoridades municipales, la Secretaría de Protección Civil cuenta con siete centros regionales de atención a emergencias distribuidos en las siete regiones del estado que son: Acapulco (diamante), Zihuatanejo y crucero de Atoyac de Alvarez (Región Costa Grande), Chilpancingo (Región Centro), Iguala (Región Norte), Coyuca de Catalan (Región Tierra Caliente), Tlapa (Región Montaña) y Copala (Región Costa Chica).

Cada Centro regional cuenta con una ambulancia, una motobomba, camionetas, personal comprendido en bomberos, brigadistas y paramédicos, herramienta menor y equipo de rescate. Esto con la finalidad de mitigar y apoyar a la población ante accidentes en carreteras.

7.-1 Capacitación y Difusión.

Aplicando la Gestión Integral de Riesgos, la etapa de identificación y origen del mismo, es de suma importancia debido a que a través de las imágenes de satélites se conoce la magnitud de la calamidad y ubicación, esto con la finalidad de informarle a la población con los alertamientos de la presencia de la contingencia y los daños que pudan ocasionar la misma. Se les comunica de las medidas preventivas, difundiendo los riesgos a que están expuestos para así evitarlos y mitigar los mismos.





En relación a la capacitación, es continua tanto a los municipios, como al personal operativo que integra la Secretaría de Protección Civil. Esta capacitación contempla desde los temas básicos hasta los complejos.

Los trabajos de difusión, se hacen en coordinación con la Secretaría de Seguridad Pública, Salud y Comunicación Social del Gobierno del Estado.

7.2.- Directorios.

NOMBRE	CARGO	TELEFONO	CORREO ELECTRONICO
Lic. Héctor Antonio Astudillo Flores	Gobernador Constitucional Del Estado	(01747) 4719801, 4719802	mayra.galeana@guerrero.gob.mx spgengro@gmail.com gobernador@guerrero.gob.mx
Lic. Florencio Salazar Adame	Secretario General De Gobierno (Secretario Ejecutivo)	(01 747) 47 1 98 03, 47 1 98 04, 47 1 44 71.	secretariageneral@guerrero.gob.mx ; tavoabarca63@hotmail.com ; florencio.salazar@guerrero.gob.mx
Lic. Marco César Mayares Salvador	Secretario De Protección Civil	(747) 47 2 70 42 - 47 1 25 34	secretariopcguerrero@gmail.com
Lic. David Portillo Menchaca	Secretario De Seguridad Pública	4719737	sspguerrero@hotmail.com ; sspypc@guerrero.gob.mx
C.P. Mario Moreno Arcos	Secretario De Desarrollo Social	(01 747) 47 1 97 00, Ext. 9848 N° del Secr. 7471171291	mario.moreno@live.com.mx
Lic. Tulio Samuel Perez Calvo	Secretario De Finanzas Y Administración	747 4719769 #9769 4719889 ext. 9889	tulio.perez@guerrero.gob.mx ; tuliopezcalvo@hotmail.com sefina@guerrero.gob.mx
Mtro. Rafael Navarrete Quezada	Secretario De Desarrollo Urbano Obras Públicas Y Desarrollo Territorial	(01 747) 47 1 98 32, 47 1 99 74	sduopguerrero@gmail.com
Lic. Arturo Salgado Urióstegui	Secretario De Educación	(01 747) 47 1 82 50, 47 1 83 00, 47 1 83 15	secretariadeeducacionguerrero@hotmail.com
Dr. Carlos De La Peña Pintos	Secretario De Salud	(01 747)47 14 186, 47 2 70 95	saludnecesitaatodos2015@gmail.com
Lic. Juan José Castro Justo	Secretario De Agricultura, Ganadería, Pesca Y Desarrollo Rural	47 1 9210 - 472 83 18	secretario@sagadegro.gob.mx ; carlos.salas@sagadegro.gob.mx
Lic. Carlos Leyva Acevedo	Subsecretario De Protección Civil	(747) 47 2 70 42 - 47 1 25 34	subsecretaria_proteccioncivil@hotmail.com
Gral. De Div. D.E.M. Juan Manuel Rico Gamez	Comandante De La IX Región Militar	(01744) 481 19 19	vocero.ixrm@sedena.gob.mx ; enlaceixrm@hotmail.com
Almirante Cg. Dem. Francisco Dimas López	Comandante De La VIII Región Naval	744 181 7061	ayudantianavalrn8@gmail.com
Ing. Armando Sánchez Gómez	Encargado De Despacho Semarnat	744 434 10 04 744 434 1005	armando.sanchez@semarnat.gob.mx ana.teliz@semarnat.gob.mx
Ing. César Valenzo Sotelo	Encargado De La Dirección General Del Centro De La SCT Guerrero	47 2 76 05	cvalenzo@sct.com.mx mbermud@stc.gob.mx
Lic. Perla Edith Martínez Ortiz	Presidenta De La Comisión De Protección Civil De La Cámara De Diputados LXII Legislatura	47 1 8465 EXT. 3030	perlamartinez@congresogro.gob.mx





Mtra. Mercedes Calvo De Astudillo	Presidenta Del Patronato Del Sistema DIF Guerrero	47 1 06 02 47 1 84 90 47 1 84 93	mercelizundia@gmail.com mercelizundia@hotmail.com
Lic. Maira Gloribel Martinez Pineda	Secretaria De La Mujer	(01747) 471 98 92 -(747) 4719892 #9892	maira.martinez@guerrero.com.mx ; mayragloribel@yahoo.com
Mtro. Luis Enrique Aguirre Justo	Secretario De La Juventud Y La Niñez	(01747)471 99 45 EXT.9945	sejuventud.guerrero@gmail.com ; luis.aguirrei@gmail.com
Lic. Arturo Alvaréz Angli	Secretario De Semaren	(01747) 47 1 9543, 47 1 9548	semaren.particular@gmail.com ; semaren@guerrero.gob.mx
Lic. Erika Luhrs Cortés	Directora De Comunicación Social	471 97 95 Ext. 6840	ellc2011@hotmail.com
Dr. Javier Saldaña Almazán	Rector De La Universidad Autónoma De Guerrero	(01747) 471 9310 ext. 3001	rector@uagro.mx , rectoruagro@hotmail.com
C. Susana Palazuelos De Wichtendahl	Delegada De La Cruz Roja En Guerrero	(01744) 481 38 80 / 481 33 85	salonso.gro@cruzrojamexicana.org.mx susanna@susannapalazuelos.com palazuelos.gro@cruzrojamexicana.org.mx
Ing. José Humberto Gastelum Espinoza	Director De La Comisión Nacional Del Agua (Conagua) En Guerrero	4729874 Ext. 1001, 1002 y 1003	jose.gastelum@conagua.gob.mx ; juliana.hernandez@conagua.gob.mx
Lic. Pablo Amílcar Sandoval Ballesteros	Delegado Estatal De Programas Para El Desarrollo En El Estado De Guerrero	47 10574 ext. 41101 - 41100	licelena.ayala@bienestar.gob.mx pablo.amilcar@bienestar.gob.mx
Lic. Verónica Sosa Veirutti	Delegada Federal De Economía (Encargada De Despacho)	Personal 7444009317	veronica.sosa@economia.gob.mx ; maria.angel@economia.gob.mx
Lic. Jorge Aceves Rojas	Delegado De Relaciones Exteriores	744 250 6911 menu 7	delguerrero@sre.gob.mx ; jaceves@sre.gob.mx ; asistenteguerrero@sre.gob.mx
Lic. Erit Montufar Mendoza	Delegado Estatal De La Segob	(747) 471 56 73 / 5551280000 ext. 59110, 11- 12-13-14	montu_64@hotmail.com ;
Ing. Alma Aurora Jimenez Areas	Encargadadel Despacho De La Delegación Sedatu En Guerrero	47 2 41 16 / 47 2 40 70	sedatugro@gmail.com
Dr. Marcelino Miranda Añorve	Delegado Del ISSSTE	7444350770 ext. 34031	idelegacionalgro@issste.gob.mx ;
Dr. Francisco Hernández Torres	Delegado Del IMSS	7444830410	del.imssgro@imss.gob.mx ;
Lic. Gerardo Ballinas Vayes	Delegado Del Infonvit		gballinas@infonavit.gob.mx
Lic. Armando Hernández Abarca	Delegado De Profeco	7444831558	vtchavelasq@profeco.gob.mx
Lic. Gerado Yépes Tapia	Delegado De Profepa	Personal 5543441048 oficina 744 4821690	gerardo.yepes@profepa.gob.mx ;
Lic. Guadalupe Radilla Romero	Delegado De La Secretaría Del Trabajo Y Previsión Social	4727130/4721406/4714049	gro100@stps.gob.mx
Lic. Minerva Nava García	Subdelegada Federal En Guerrero Del Instituto Nacional De Migración	744 4350102 ext. 200,201	mnavas@inami.gob.mx ; or.guerrero@inami.gob.mx
Lic. Martha Eloina Garcia	Subdelegada Administrativa De La Sagarpa	7474719212 ext. 27201	efrain.zarate@gro.sagarpa.gob.mx adrian.maldonado@conafor.gob.mx jaime.aparicio@conafor.gob.mx
Lic. Jaime Aparicio Prudente	Gerente Estatal De La Conafor	4717658, 4945232 ext.5701	jaime.aparicio@conafor.gob.mx
Ing. Javier Taja Ramiréz	Director General De Cicaeg	47 23708	tajacicaeg@gmail.com
Lic. Antonio Piza Vela	Secretario Ejecutivo Del Consejo Estatal De Seguridad Publica	4719201 ext. 10328	secretariadoejecutivo.cesp@guerrero.gob.mx ; cesarroman22@gmail.com





Ing. Juan Flores Ríos	Superintendente De La Comisión Federal De Electricidad Acapulco	744 4351481	diana.ontiveroz@cfe.gob.mx
Comisario Luis Emilio Salas Candelaria	Coordinador Estatal De La Policía Federal En El Estado De Guerrero	744 469 9055 - 47 1 8082	coordinacionestatalguerrerops@gmail.com
Arq. Gustavo Mejía Romero	Administrador General Del Aeropuerto Internacional De Acapulco	Nextel 7441009324, ofic. (744) 435 2060 ext. 2100	acaimendoza@oma.aero
Ing. Óscar Zepeda Ramos	Director General De Protección Civil De La Secretaría Seguridad Y Protección Ciudadana	Ofi. 555 128 0028, 555 128 0000 Ext. 36318	ozepeda@segob.gob.mx
Ing. Enrique Guevara Ortiz	Director General Del Cenapred	5554246100 Ext. 17002	direcciongeneral@cenapred.unam.mx
Ing. José Gilberto Castelum Pescina	Director De Instrumentación Y Cómputo	555 424 6100 Ext. 17029	gilberto@canapred.unam.mx
Mtro. Humberto Hernández Peralta	Coordinador General Del Servicio Meteorológico Nacional	552 636 4600 Ext. 3488	humberto.hernandez@conagua.gob.mx
Lic. David Eduardo León Romero	Coordinador Nacional De Protección Civil	555 128 0000 Ext. 36315	dleon@segob.gob.mx
Lic. Roberto Jacinto De La Cruz	Presidente De La Canaco Servytur Acapulco	744 483 1711	canaco.servicios@hotmail.com
Lic. Enrique Antonio Pires Pineda	Presidente De La Canaco Iguala	(733) 333 30 73, 333 30 72	canacoiguala@hotmail.com
Lic. Angelica Esmeralda Arroyo Pineda	Presidente De La Canaco Servytur Taxco	(762) 622 0647, 622 8272, 101 5799	canaco_servytur_taxco@hotmail.com
Lic. Jaime Badillo Escamilla	Presidente De La Coparmex Acapulco	744 481 25 31,32,29	presidencia@coparmexacapulco.org.mx ; copaca@coparmexacapulco.org.mx
Ing. Joel Moreno Temelo	Presidente De La Coparmex Chilpancingo	49 1 31 21	contacto@coparmexchilpancingo.org.mx
Lic. Pascual Orosco García	Presidente De La Canacindra Acapulco		acapulco@canacindra.org.mx
Lic. Carolina Santacruz Ramírez	Presidenta De La Canacindra Chilpancingo		chilpancingo@canacindra.org.mx
Ing. Manuel Antonio Rojas Cerros	Presidente De La Cmic Guerrero	747 472 0356 - 4724162	delegacioncmic2016@gmail.com ; cmicgro@gmail.com
Mtro. Víctor Jorrin Arizmendi	Presidente De La Canieti Guerrero	(744) 4334304	v.jorrin@universidadespanol.edu.mx ; f.piedra@universidadespanol.edu.mx
Lic. José Luis Smithers Jiménez	Presidente De La Asociación De Hoteles Y Empresas Turísticas De Acapulco	(744) 48 4 0271, 48 4 2216	presidencia@aheta.com , aheta@aheta.com
Ing. Raymundo Benitez Buenrostro	Presidente Del Grupo Aca A.C.	744 407 0294	grupo.aca.ac@gmail.com
Mtro. Omar Elías Azar Herrera	Presidente Del Consejo Turístico Empresarial Del Estado De Guerrero	(747) 4719923	omar.azar@guerrero.gob.mx
Not. Jorge Ochoa Jiménez	Presidente Del Consejo Ciudadano De Seguridad Y Desarrollo Económico Del Estado	744 202 8339	comceg@hotmail.com
Lic. Mayra Cano Nieto	Representante Del Proyecto Del Maxitúnel Acapulco, Ica	744 442 0558 744 441 9130	mayra.cano@ica.mx acafrrodriguez@prodigy.net.mx
Mtro. Mario Mendoza Castañeda	Rector De La Universidad Americana De Acapulco	744 469 1700	rectoria@uaa.edu.mx





Mtro. Enrique Pasta Muñúzuri	Rector De La Universidad Loyola Del Pacífico	744 435 0410 Ext. 103	rectoria@loyola.edu.mx
Lic. Bismark Villanueva Bracho	Director De Radio Y Televisión De Guerrero	744 216 2153 744 421 2675	bismarkvb@gmail.com
Ing. Jesús Arturo Palma Carro	Director General De Capaseg	47 2 2636 7471319557	capaseg@prodigy.net.mx
Ing. Jorge Alcocer Navarrete	Director General De Igife	47 2 4543 - 47 2 32 44 - 1162535,36	igife@prodigy.net.mx
Dr. Rodolfo Monreal Ávila	Director General De Invisur	49 4 13 66	sparticularchilpancingo@hotmail.com.mx
Ing. Eliot Joffret Vázquez	Director Instituto Tecnológico De Acapulco	744 442 9010 Ext.102	direccion@it-acapulco.edu.mx
Mtra. Marisol Manzanares Nava	Rectora De La Universidad Hipócrates	744 485 7991 Ext. 104	contacto@uhipogrates.edu.mx
Mtra. Adriana Gómez Díaz	Directora De La Universidad Interamericana Para El Desarrollo	744 484 5200	maria.velez@unit.mx agomez@unit.mx
M.C. César Velangue Rodríguez Torres	Director Del Instituto Tecnológico De Ciudad Altamirano	767 672 1213 767 672 0607 767 672 3642	dir_cdaltamirano@tecnm.mx
M.C. María Eugenia Reynoso Dueñas	Directora Del Instituto Tecnológico De Chilpancingo	47 2 10 14	itchilpo@hotmail.com , itchilpo@gmail.com
Mtro. Raymundo Luis Arroyo Delgado	Rector De La Universidad Tecnológica De La Región Norte De Guerrero	733 334 06 94 733 334 06 95 Ext. 101	rectoria@utrng.edu.mx
Dr. Regulo Jiménez Guillen	Director Gral. Del Colegio Superior Agropecuario Del Estado De Guerrero	733 332 4328 - 727 334 0218	contacto@csaegro.gob.mx regulo.jimenez@cesaegro.gob.mx
C.P. René Galeana Salgado	Rector Universidad Tecnológica De Costa Grande	758 538 3901	rectoria@utcg.edu.mx
Mtra. Mari Carmen Marino Marino	Directora De La Universidad De Desarrollo Profesional Unidep Acapulco	7441887305	maricarmen.marinom@aca.unidep.edu.mx
Mtra. Gabriela Mondragón Parra	Directora De La Universidad De Desarrollo Profesional Unidep Zihuatanejo	7551258439	gabriela.mondragon@zto.unidep.edu.mx
Mtro. Oreste Herminio Chávez Roman	Director Del Instituto Tecnológico Superior De La Montaña	(757) 476 0267 - 476 0270 - 477 2038	itsm_tlapa@hotmail.com , ivanrobles.@itsm-tlapa.edu.mx
Arq. Miguel Algel Moreno Lanche	Presidente Del Colegio De Arquitectos De Guerrero, A. C., Delegación Acapulco	7441363746	presidencia@cag.org.mx
Ing. Aníbal Paco Ramos	Presidente Del Colegio De Ingenieros Civiles Del Estado De Guerrero, A. C.	7444867879 , 7441721153 , 7441662204	cicg_ac_1973@prodigy.net.mx colegioinggro@hotmail.com
Ing. Eliud Valle Hernández	Presidente Del Colegio De Ingenieros Mecánicos Electricistas Y Ramas Afines Del Estado De Guerrero, A. C.	7444494570	cimegurrero@hotmail.com
Arq. Urb. Rodolfo Soriano Sánchez	Presidente Del Colegio De Ingenieros Arquitectos Del Estado De Guerrero, A. C., Delegación Iguala	7331007042	arq_dicons@hotmail.com





Ing. Pedro Adame Carmona	Presidente Del Colegio De Ingenieros Civiles Del Estado De Guerrero, A. C., Delegación Iguala	<u>7471001260</u>	piterac64@gmail.com
Ing. Fernando Campos Hernández	Presidente Del Colegio De Ingenieros Civiles Guerrenses A.C. Delegación Tlapa	<u>7571072993</u>	avilesnietoantonio@gmail.com
Arq. José Fuentes Rendón	Presidente Del Colegio De Ingenieros Arquitectos Del Estado A.C.	7445169136	ciaegac@hotmail.com
Arq. Urb. Angelino Feliciano García	Presidente Del Colegio De Arquitectos Urbanistas De Guerrero A.C.	<u>7471256237</u>	consejodirectivo2018.2010@gmail.com
Arq. Urb. Israel Guzmán Neri	Presidente Del Colegio De Arquitectos Urbanistas Del Estado De Guerrero, A.C. Delegación Taxco	<u>7621095219</u>	arq-guzmanneri@hotmail.com
Arq. Urb. José Martín Alonso	Presidente Del Colegio De Arquitectos Urbanistas Del Estado De Guerrero A.C. Delegación Chilpancingo	<u>7471095151</u>	alonso@hotmail.com
Arq. Urb. Daniel García Hernández	Presidente Del Colegio De Arquitectos Urbanistas Del Estado De Guerrero A.C. Delegación Acapulco	<u>7444528508</u>	caugacapulco2018.201@gmail.com
Arq. Miguel Ángel Moreno Lanche	Presidente Del Colegio De Arquitectos De Guerrero A.C.	<u>74411363746</u>	presidencia@cag.org.mx
Ing. Daniel Martínez Rebolledo	Presidente Del Colegio De Ingenieros Civiles Del Estado De Guerrero A.C. Delegación Iguala	<u>7331086984</u>	rumram9@hotmail.com
Arq. Miguel Alvarado Villalobos	Presidente Del Colegio Guerrense De Arquitectos A.C.	<u>7471056118</u>	arq.mav@hotmail.com
Dr. Andrés Gama García	Presidente Del Colegio De Ingenieros Civiles "Primer Congreso De Anáhuac" Del Estado De Guerrero A.C.	<u>7471014667</u>	agamagarcia14@gmail.com cicpaeg@gmail.com
Arq. Urb. Irene Jiménez Montiel	Presidenta De Amdroc, A. C., Delegación Guerrero	<u>7471156504</u>	guerrero.amdroc@gmail.com
Arq. Urb. Humberto Tenorio Nava	Presidente De La Amdroc A.C. Delegación Tixtla	<u>7471173519</u>	cciex1@hotmail.com
Ing. César J. Hernández Albuerne	Presidente De Amdroc, A. C., Delegación Zihuatanejo	<u>7551083028</u>	hzalbuernecesarij@hotmail.com
Arq. Rafael Meléndez Gómez	Presidente De Amdroc, A. C., Delegación Taxco	<u>7621094546</u>	arq_rafamelendez@hotmail.com
Ing. Gaspar Guerra Ríos	Presidente De Amdroc, A. C., Delegación Iguala	<u>7333390500</u>	gaspar.guerrero.rios@gmail.com
Ing. Carlos Suárez Cortés	Presidente De Amdroc, A. C., Delegación Acapulco	<u>017444828216,</u> <u>7441366875</u>	uvie@unidadverificadora.mx
Ing. Arturo Quiroga Ortega	Presidente De Amdroc, A. C., Delegación Ayutla	<u>7451088580</u>	ing.arquior@hotmail.com
Ing. José Antonio Anaya Manzanares	Secretario Tecnico De La Ceadroc	<u>7475171337</u>	jaanaya_ctc@hotmail.com





Ing. Alfredo Adame Arcos	Presidente De La -Amic, Delegación Guerrero	<u>7471413630</u>	construccionesada@hotmail.com
Ing. Manuel Antonio Rojas Cerros	Presidente De La Cmic Guerrero	747 472 0356 - 4724162	delegacioncmicgro@hotmail.com , arg_sergio_reyes@yahoo.com.mx , delegacioncmic2016@gmail.com
Ing. Alberto González Bornios	Superintendente De La Comisión Federal De Electricidad Zona Centro	<u>4719705</u>	alberto.gonzalez@cfe.gob.mx patricia.manzanarez@cfe.gob.mx
Ing. Jorge Alcocer Navarrete	Director General Del Instituto Guerrerense De Infraestructura Física Educativa (Igife)	472-4514; 472-3244	igife@prodigy.net.mx

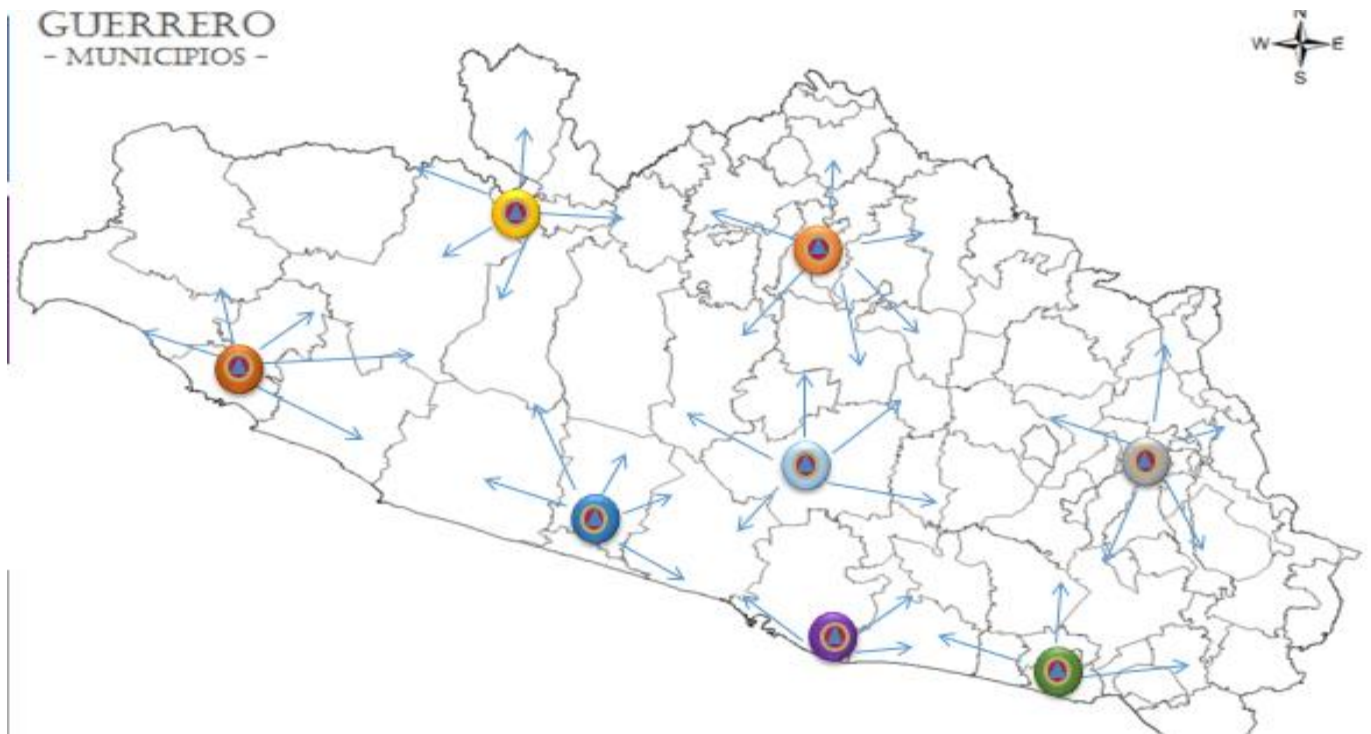
7.3.- Inventarios

DEPENDENCIA	PERSONAL OPERATIVO	SALVAVIDAS	AMBULANCIAS	CAMIÓN DE BOMBEROS	MOTOCICLETA DE REACCIÓN	PICK UP	SKIT UNIT	PIPA	CUATRIMOTO	RHINO	LANCHA	JET SKI	KAYAK
SECRETARÍA DE PROTECCIÓN CIVIL ESTATAL	392	59	11	04	10	13	01	05	07	02	05	02	01

SALVAVIDAS CONTRATADOS	50	DISTRIBUIDOS EN ACAPULCO, SAN JERONIMO, IXTAPA, ZIHUATANEJO Y COSTA CHICA
-------------------------------	----	---

TOTAL: 442 ELEMENTOS
60 VEHICULOS





7.4.- Refugios Temporales.

Los Municipios son los responsables de la identificación y habilitación de los refugios temporales. El total de los refugios temporales en el Estado de Guerrero es de 643 distribuidos en los 81 Municipios.

La coordinación de los servicios asistenciales, cuando se habilita un refugio temporal, esta a cargo del Municipio; siempre y cuando no rebase la capacidad operativa y financiera del Municipio, rebasando esta; la Secretaría de Protección Civil es la encargada de dotar los servicios antes mencionados consistentes en alimentación, abrigo, seguridad y atención medica en general, rebasando la capacidad operativa y financiera de esta se activan los planes DN3 por parte dela SEDENA, y MARINA, por la SEMAR.





7.5.- Telecomunicaciones. - La Secretaría de Protección Civil cuenta con una red de radios de tres metros, los cuales sirven para comunicarse de manera interna con el personal para cubrir las emergencias provocadas por los fenómenos perturbadores de origen natural y antrópico. Esta red de radios esta compuesta por 80 equipos con sus respectivas bases.

7.6.- Instalaciones Estratégicas.

AEROPUERTOS

description:	description:
name:	name:
ID: 2	ID: 3
CALLE:	CALLE:
CP: 40880	CP: 39901
COLONIA: Centro	COLONIA: Plan de los Amates
LOCALIDAD:	LOCALIDAD: Acapulco de Juárez
MUNICIPIO: Zihuatanejo de Azueta	MUNICIPIO: Acapulco de Juárez
ESTADO: Guerrero	ESTADO: Guerrero
DESCRIPCIO: Aeropuerto Ixtapa-Zihuatanejo	DESCRIPCIO: Aeropuerto Gral. Juan N. Álvarez
X: -101.467	X: -99.7651
Y: 17.5997	Y: 16.7519
TIPO: INT	TIPO: INT

CASETAS DE COBRO

description:	description:
name:	name:
id_2: 3	id_2: 45
descripcio: Caseta no. 3 Iguala	descripcio: Caseta no. 56 Zacapalco
x: -99.5083	x: -99.4475
y: 18.3361	y: 18.5378
estado: Guerrero	estado: Guerrero
municipio: Iguala de la Independencia	municipio: Buena Vista de Cuellar
localidad: http://www.capufe.gob.mx Números 074 y 01-800-990-3900	localidad: http://www.capufe.gob.mx Números 074 y 01-800-990-3900
colonia: Para solicitar información carretera, asistencia médica o grúa en la red operada por CAPUFE.	colonia: Para solicitar información carretera, asistencia médica o grúa en la red operada por CAPUFE.
cp: 0	cp: 0
calle: km 62+000 de la autopista Puente de Ixtla - Iguala	calle: km 0+500 de la autopista Zacapalco - Rancho Viejo





description:
name:
id_2: 46
descripcio: Caseta no. 56b Taxco
x: -99.56
y: 18.5886
estado: Guerrero
municipio: Taxco de Alarcón
localidad: <http://www.capufe.gob.mx>
Números 074 y 01-800-990-3900
colonia: Para solicitar información
carretera, asistencia médica o grúa en la
red operada por CAPUFE.
cp: 0
calle: km 0+500 de la autopista Rancho
Viejo - Taxco

description:
name:
id_2: 80
descripcio: Caseta no. 103 Palo Blanco
x: -99.4669
y: 17.4239
estado: Guerrero
municipio: Mazatlán
localidad: <http://www.capufe.gob.mx>
Números 074 y 01-800-990-3900
colonia: Para solicitar información
carretera, asistencia médica o grúa en la
red operada por CAPUFE.
cp: 0
calle: km 288+900 de la autopista
México - Acapulco

description:
name:
id_2: 134
descripcio: Caseta no. 201 Tixtla
x: -99.3872
y: 17.5925
estado: Guerrero
municipio: Chilapa de Álvarez
localidad: <http://www.capufe.gob.mx>
Números 074 y 01-800-990-3900
colonia: Para solicitar información
carretera, asistencia médica o grúa en la
red operada por CAPUFE.
cp: 0
calle: km 18+808 de la autopista
Libramiento Norte Chilpancingo - Montaña
Baja

description:
name:
id_2: 79
descripcio: Caseta no. 102 Paso Morelos
x: -99.2156
y: 18.2314
estado: Guerrero
municipio: Huitzuc de Los Figueroa
localidad: <http://www.capufe.gob.mx> Números
074 y 01-800-990-3900
colonia: Para solicitar información
carretera, asistencia médica o grúa en la red operada por
CAPUFE.
cp: 0
calle: km 178+000 de la autopista México -
Acapulco

description:
name:
id_2: 81
descripcio: Caseta no. 104 La Venta
x: -99.8017
y: 16.9283
estado: Guerrero
municipio: Acapulco
localidad: <http://www.capufe.gob.mx> Números
074 y 01-800-990-3900
colonia: Para solicitar información
carretera, asistencia médica o grúa en la red operada por
CAPUFE.
cp: 0
calle: km 364+950 de la autopista México -
Acapulco





CASSETAS DE PEAJE

description:
name:
ID: 55
CALLE:
CP: 0
COLONIA:
LOCALIDAD:
MUNICIPIO: Chilpancingo de los Bravo
ESTADO: Guerrero
DESCRIPCIO: Caseta de Peaje Palo Blanco
X: -99.467
Y: 17.4239
TIPO: CP

description:
name:
ID: 58
CALLE:
CP: 0
COLONIA:
LOCALIDAD: Iguala de la Independencia
MUNICIPIO: Iguala de la Independencia
ESTADO: Guerrero
DESCRIPCIO: Caseta de Peaje Iguala
X: -99.5084
Y: 18.3362
TIPO: CP

description:
name:
ID: 126
CALLE:
CP: 0
COLONIA:
LOCALIDAD:
MUNICIPIO: La Unión de Isidoro Montes de Oca

ESTADO: Guerrero
DESCRIPCIO: Caseta de Peaje Feliciano
X: -101.962
Y: 18.0067
TIPO: CP

description:
name:
ID: 54
CALLE:
CP: 0
COLONIA:
LOCALIDAD:
MUNICIPIO: Huitzuc de los Figueroa
ESTADO: Guerrero
DESCRIPCIO: Caseta de Peaje Paso Morelos 102
X: -99.2155
Y: 18.2316
TIPO: CP

description:
name:
ID: 50
CALLE:
CP: 0
COLONIA:
LOCALIDAD:
MUNICIPIO: La Unión de Isidoro Montes de Oca
ESTADO: Guerrero
DESCRIPCIO: Caseta de Peaje Feliciano
X: -101.962
Y: 18.0064
TIPO: CP

description:
name:
ID: 52
CALLE:
CP: 0
COLONIA:
LOCALIDAD:
MUNICIPIO: Taxco de Alarcón

ESTADO: Guerrero
DESCRIPCIO: Caseta de Peaje Rancho Viejo
X: -99.5599
Y: 18.5887
TIPO: CP





description:
name:
ID: 57
CALLE:
CP: 0
COLONIA:
LOCALIDAD:
MUNICIPIO: Taxco de Alarcón
ESTADO: Guerrero
DESCRIPCIO: Caseta de Peaje Taxco
X: -99.56
Y: 18.5885
TIPO: CP

description:
name:
ID: 51
CALLE:
CP: 0
COLONIA:
LOCALIDAD:
MUNICIPIO: Buenavista de Cuellar
ESTADO: Guerrero
DESCRIPCIO: Caseta de Peaje Zacapalco
X: -99.4473
Y: 18.538
TIPO: CP

description:
name:
ID: 53
CALLE:
CP: 0
COLONIA:
LOCALIDAD:
MUNICIPIO: Acapulco de Juárez
ESTADO: Guerrero
DESCRIPCIO: Caseta de Peaje Metlapil
X: -99.754
Y: 16.8559
TIPO: CP

description:
name:
ID: 56
CALLE:
CP: 0
COLONIA:
LOCALIDAD:
MUNICIPIO: Acapulco de Juárez
ESTADO: Guerrero
DESCRIPCIO: Caseta de Peaje La Venta
X: -99.8018
Y: 16.9284
TIPO: CP

CENTRALES DE GENERACION INTEGRADAS

description:	Central Hidroeléctrica Ing. Carlos Ramírez Ulloa (El Caracol), Fecha de entrada en operación 16/12/86, 3 unidades, Capacidad 600 MW.	
FID		31
ID		32
DESCRIPCIO	Central Hidroeléctrica Ing. Carlos Ramírez Ulloa (El Caracol), Fecha de entrada en operación 16/12/86, 3 unidades, Capacidad 600 MW.	
X		-99.995618
Y		17.950006
ESTADO	Guerrero	
MUNICIPIO	Apaxtla,	
LOCALIDAD		
COLONIA		
CP		
CALLE		
name:	Central Hidroeléctrica Ing. Carlos Ramírez Ulloa (El Caracol), Fecha de entrada en operación 16/12/86, 3 unidades, Capacidad 600 MW.	





description:	
Central Hidroeléctrica Gral. Ambrosio Figueroa (La Venta), Fecha de entrada en operación 31/05/65, 5 unidades, Capacidad 30 MW.	
FID	51
ID	52
DESCRIPCIO	Central Hidroeléctrica Gral. Ambrosio Figueroa (La Venta), Fecha de entrada en operación 31/05/65, 5 unidades, Capacidad 30 MW.
X	-99.563569
Y	17.116905
ESTADO	Guerrero
MUNICIPIO	La Venta,
LOCALIDAD	
COLONIA	
CP	
CALLE	
name: Central Hidroeléctrica Gral. Ambrosio Figueroa (La Venta), Fecha de entrada en operación 31/05/65, 5 unidades, Capacidad 30 MW.	
Central Hidroeléctrica Colotlipa, Fecha de entrada en operación 01/01/1910, 4 unidades, Capacidad 8 MW.	
FID	54
ID	55
DESCRIPCIO	Central Hidroeléctrica Colotlipa, Fecha de entrada en operación 01/01/1910, 4 unidades, Capacidad 8 MW.
X	-99.162165
Y	17.409021
ESTADO	Guerrero
MUNICIPIO	Quechultenango,
LOCALIDAD	
COLONIA	
CP	
CALLE	
name: Central Hidroeléctrica Colotlipa, Fecha de entrada en operación 01/01/1910, 4 unidades, Capacidad 8 MW.	
description:	
Central Hidroeléctrica Infiernillo, Fecha de entrada en operación 28/01/65, 6 unidades, Capacidad 1160 MW.	
FID	58
ID	59
DESCRIPCIO	Central Hidroeléctrica Infiernillo, Fecha de entrada en operación 28/01/65, 6 unidades, Capacidad 1160 MW.
X	-101.89756
Y	18.271484
ESTADO	Guerrero
MUNICIPIO	La Unión,
LOCALIDAD	
COLONIA	
CP	
CALLE	
name: Central Hidroeléctrica Infiernillo, Fecha de entrada en operación 28/01/65, 6 unidades, Capacidad 1160 MW.	
description:	
Central Dual Pdte. Plutarco Elías Calles (Petacalco), Fecha de entrada en operación 18/11/93, 7 unidades, Capacidad 2778.36 MW.	
FID	105
ID	106
DESCRIPCIO	Central Dual Pdte. Plutarco Elías Calles (Petacalco), Fecha de entrada en operación 18/11/93, 7 unidades, Capacidad 2778.36 MW.
X	-102.115118
Y	17.983224
ESTADO	Guerrero
MUNICIPIO	La Unión,
LOCALIDAD	La Unión
COLONIA	
CP	
CALLE	
name: Central Dual Pdte. Plutarco Elías Calles (Petacalco), Fecha de entrada en operación 18/11/93, 7 unidades, Capacidad 2778.36 MW.	

Boulevard Rene Juárez Cisneros colonia Villa Moderna s/n, C.P. 39074, Chilpancingo de Los Bravo.

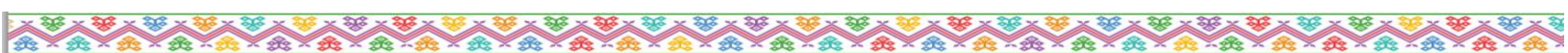




description:	
Central Turbogás Las Cruces, Fecha de entrada en operación 01/01/69, 3 unidades, Capacidad 0 MW.	
FID	144
ID	145
DESCRIPCIO	Central Turbogás Las Cruces, Fecha de entrada en operación 01/01/69, 3 unidades, Capacidad 0 MW.
X	-99.837702
Y	16.890501
ESTADO	Guerrero
MUNICIPIO	Acapulco,
LOCALIDAD	Acapulco
COLONIA	
CP	
CALLE	
name: Central Turbogás Las Cruces, Fecha de entrada en operación 01/01/69, 3 unidades, Capacidad 0 MW.	

CENTRALES DE GENERACIÓN HIDROELECTRICAS

description:	
C.H. Ing. Carlos Ramírez Ulloa (El Caracol)	
FID	0
ID	1
DESCRIPCIO	C.H. Ing. Carlos Ramírez Ulloa (El Caracol)
X	-99.995618
Y	17.950006
ESTADO	Guerrero
MUNICIPIO	Apaxtla,
LOCALIDAD	
COLONIA	
CP	
CALLE	
name: C.H. Ing. Carlos Ramírez Ulloa (El Caracol)	





description:	
C.H. Falcón	
FID	22
ID	23
DESCRIPCIO	C.H. Falcón
X	-99.169448
Y	26.558309
ESTADO	Tamaulipas
MUNICIPIO	Nueva Cd. Guerrero,
LOCALIDAD	
COLONIA	
CP	
CALLE	
name: C.H. Falcón	
description:	
C.H. Colotlipa	
FID	23
ID	24
DESCRIPCIO	C.H. Colotlipa
X	-99.162165
Y	17.409021
ESTADO	Guerrero
MUNICIPIO	Quechultenango,
LOCALIDAD	
COLONIA	
CP	
CALLE	
name: C.H. Colotlipa	
description:	
C.H. Infiernillo	
FID	27
ID	28
DESCRIPCIO	C.H. Infiernillo
X	-101.89756
Y	18.271484
ESTADO	Guerrero
MUNICIPIO	La Unión,
LOCALIDAD	
COLONIA	
CP	
CALLE	
name: C.H. Infiernillo	

Boulevard Rene Juárez Cisneros colonia Villa Moderna s/n, C.P. 39074, Chilpancingo de Los Bravo.





description:	
C.H. Gral. Ambrosio Figueroa (La Venta)	
FID	20
ID	21
DESCRIPCIO	C.H. Gral. Ambrosio Figueroa (La Venta)
X	-99.563569
Y	17.116905
ESTADO	Guerrero
MUNICIPIO	La Venta,
LOCALIDAD	
COLONIA	
CP	
CALLE	
name: C.H. Gral. Ambrosio Figueroa (La Venta)	

ESTABLECIMIENTOS DE SALUD

U.H.F. VICENTE GUERRERO 200		TIXTLA DE GUERRERO	
No. de consultorios	1	No. de consultorios	1
No. de camas	0	No. de camas	0
Nombre	U.H.F. VICENTE GUERRERO 200	Nombre	TIXTLA DE GUERRERO
Nombre de la calle	CARRETERA FEDERAL ACAPULCO AEROPUERTO No.SIN NÚMERO	Nombre de la calle	FRACCIONAMIENTO LEONARDO MIER PERALTA No.
Colonia	AEROPUERTO	Colonia	
Código postal	99999	Código postal	39170
Responsable	ROSAS SAAVEDRA MA DEL CARMEN	Responsable	DR. LUIS OCTAVIO RAMIREZ PACHECO
Código de LADA	744	Código de LADA	747
Teléfono	4350794	Teléfono	110 46 73
Correo electrónico	sicoragro@issste.gob.mx	Correo electrónico	lorp_vus@hotmail.com
CDT_FECHAC	01/12/1985	CDT_FECHAC	15/12/2009
CDT_FECHA1	01/12/1987	CDT_FECHA1	15/06/2010
CDT_LATTU	16.775	CDT_LATTU	17.5669
CDT_LONGIT	-99.771	CDT_LONGIT	-99.3978
TIS_CVE	IST	TIS_CVE	IMO
TIS_NOMBRE	INSTITUTO DE SEGURIDAD Y SERVICIOS SOCIALES PARA LOS TRABAJADORES DEL ESTADO	TIS_NOMBRE	INSTITUTO MEXICANO DEL SEGURO SOCIAL PROSPERA
TIS_DESCRI	ISSSTE	TIS_DESCRI	IMSS-PROSPERA
TMD_NOMBRE	ACAPULCO DE JUÁREZ	TMD_NOMBRE	TIXTLA DE GUERRERO
TLO_NOMBRE	ACAPULCO DE JUÁREZ	TLO_NOMBRE	TIXTLA DE GUERRERO
TJU_NOMBRE	ACAPULCO	TJU_NOMBRE	CENTRO
TTP_CVE	UMFA	TTP_CVE	UMU
TTP_NOMBRE	UNIDAD DE MEDICINA FAMILIAR DE UN CONSULTORIO	TTP_NOMBRE	UNIDAD MÉDICA URBANA
TTP_DESCRI	UMFA	TTP_DESCRI	UMU
TDU_CVE	CE	TDU_CVE	CE
TDU_NOMBRE	DE CONSULTA EXTERNA	TDU_NOMBRE	DE CONSULTA EXTERNA
TDU_DESCRI	CE	TDU_DESCRI	CE
TEU_NOMBRE	EN OPERACIÓN	TEU_NOMBRE	EN OPERACIÓN
TMU_CVE	A	TMU_CVE	C
TMU_NOMBRE	ALTA	TMU_NOMBRE	CAMBIO
TMU_DESCRI	A	TMU_DESCRI	C
TNA_NOMBRE	PRIMER NIVEL	TNA_NOMBRE	PRIMER NIVEL
TCA_NOMBRE	NO ESPECIFICADO	TCA_NOMBRE	NO ESPECIFICADO
TCA_DESCRI	NES	TCA_DESCRI	NES
CPV_FECHAA	17/09/2015	CPV_FECHAA	17/09/2015

CENTRO DE REHABILITACION INFANTIL TELETON GUERRERO (CRIT GUERRERO)		TIXTLA DE GUERRERO	
No. de consultorios	24	No. de consultorios	4
No. de camas	0	No. de camas	0
Nombre	CENTRO DE REHABILITACION INFANTIL TELETON GUERRERO (CRIT GUERRERO)	Nombre	TIXTLA DE GUERRERO
Nombre de la calle		Nombre de la calle	INSURGENTES No.SIN NÚMERO
Colonia	COLONIA ANTIGUA HACIENDA EL POTRERO	Colonia	CENTRO
Código postal	39906	Código postal	99999
Responsable	DRA. MARTHA JANETH ESPINOSA MEJIA	Responsable	SALGADO CARACHURE ALEJANDRO
Código de LADA	744	Código de LADA	999
Teléfono	4341500	Teléfono	(01 34620) 34620
Correo electrónico	espinosa@teleton-gro.org.mx	Correo electrónico	umf@issste.gob.mx
CDT_FECHAC	22/02/2012	CDT_FECHAC	01/12/1985
CDT_FECHA1	22/01/2013	CDT_FECHA1	01/12/1988
CDT_ALTTU	9	CDT_ALTTU	
CDT_LATTU	16.77	CDT_LATTU	17.5616
CDT_LONGIT	-99.77	CDT_LONGIT	-99.4047
TIS_CVE	SMP	TIS_CVE	IST
TIS_NOMBRE	SERVICIOS MÉDICOS PRIVADOS	TIS_NOMBRE	INSTITUTO DE SEGURIDAD Y SERVICIOS SOCIALES PARA LOS TRABAJADORES DEL ESTADO
TIS_DESCRI	PRIVADA	TIS_DESCRI	ISSSTE
TMD_NOMBRE	ACAPULCO DE JUÁREZ	TMD_NOMBRE	TIXTLA DE GUERRERO
TLO_NOMBRE	ACAPULCO DE JUÁREZ	TLO_NOMBRE	TIXTLA DE GUERRERO
TJU_NOMBRE	ACAPULCO	TJU_NOMBRE	CENTRO
TTP_CVE	NO ESPECIFICADO	TTP_CVE	UMFB
TTP_NOMBRE	UNIDAD DE MEDICINA FAMILIAR DE DOS CONSULTORIOS	TTP_NOMBRE	UNIDAD DE MEDICINA FAMILIAR DE DOS CONSULTORIOS
TTP_DESCRI	NES	TTP_DESCRI	UMFB
TDU_CVE	CE	TDU_CVE	CE
TDU_NOMBRE	DE CONSULTA EXTERNA	TDU_NOMBRE	DE CONSULTA EXTERNA
TDU_DESCRI	CE	TDU_DESCRI	CE
TEU_NOMBRE	EN OPERACIÓN	TEU_NOMBRE	EN OPERACIÓN
TMU_CVE	A	TMU_CVE	C
TMU_NOMBRE	ALTA	TMU_NOMBRE	CAMBIO
TMU_DESCRI	A	TMU_DESCRI	C
TNA_NOMBRE	PRIMER NIVEL	TNA_NOMBRE	PRIMER NIVEL
CPV_FECHAA	17/09/2015	CPV_FECHAA	17/09/2015



HOSPITAL BÁSICO COMUNITARIO COAHUAYUTLA DE GUERRERO		HOSPITAL BÁSICO COMUNITARIO ALCOZAUCA DE GUERRERO	
No. de consultorios	6	No. de consultorios	6
No. de camas	12	No. de camas	15
Nombre	HOSPITAL BÁSICO COMUNITARIO COAHUAYUTLA DE GUERRERO	Nombre	HOSPITAL BÁSICO COMUNITARIO ALCOZAUCA DE GUERRERO
Nombre de la calle	GALEANA No.SIN NÚMERO	Nombre de la calle	AVENIDA VICENTE GUERRERO No.1
Colonia	CENTRO	Colonia	CENTRO
Código postal	40860	Código postal	41670
Responsable	DR. FRANCISCO CHAVELAS TORNEZ	Responsable	DR. SANTIAGO MORALES SALMERON
Código de LADA	753	Código de LADA	757
Teléfono	5319030, 5319040	Teléfono	4769107
Correo electrónico		Correo electrónico	
CDT_FECHAC	17/09/2015	CDT_FECHAC	17/09/2015
CDT_FECHAI	01/12/1979	CDT_FECHAI	25/07/1964
CDT_LATITU	18.3135	CDT_LATITU	17.467
CDT_LONGIT	-101.737	CDT_LONGIT	-98.3864
TIS_CVE	SSA	TIS_CVE	SSA
TIS_NOMBRE	SECRETARÍA DE SALUD	TIS_NOMBRE	SECRETARÍA DE SALUD
TIS_DESCRI	SSA	TIS_DESCRI	SSA
TMD_NOMBRE	COAHUAYUTLA DE JOSÉ MARÍA IZAZAGA	TMD_NOMBRE	ALCOZAUCA DE GUERRERO
TLO_NOMBRE	COAHUAYUTLA DE GUERRERO	TLO_NOMBRE	ALCOZAUCA DE GUERRERO
TJU_NOMBRE	COSTA GRANDE	TJU_NOMBRE	MONTAÑA
TTP_CVE	N	TTP_CVE	N
TTP_NOMBRE	HOSPITAL INTEGRAL (COMUNITARIO)	TTP_NOMBRE	HOSPITAL INTEGRAL (COMUNITARIO)
TTP_DESCRI	N	TTP_DESCRI	N
TDU_CVE	HO	TDU_CVE	HO
TDU_NOMBRE	DE HOSPITALIZACIÓN	TDU_NOMBRE	DE HOSPITALIZACIÓN
TDU_DESCRI	HO	TDU_DESCRI	HO
TEU_NOMBRE	EN OPERACIÓN	TEU_NOMBRE	EN OPERACIÓN
TMU_CVE	C	TMU_CVE	C
TMU_NOMBRE	CAMBIO	TMU_NOMBRE	CAMBIO
TMU_DESCRI	C	TMU_DESCRI	C
TNA_NOMBRE	SEGUNDO NIVEL	TNA_NOMBRE	SEGUNDO NIVEL
CPV_FECHAA	17/09/2015	CPV_FECHAA	17/09/2015

U-02 GUERRERO 200		R-01 VICENTE GUERRERO	
No. de consultorios	4	No. de consultorios	1
No. de camas	0	No. de camas	0
Nombre	U-02 GUERRERO 200	Nombre	R-01 VICENTE GUERRERO
Nombre de la calle	PROLONGACIÓN ALTAMIRANO No.SIN NÚMERO	Nombre de la calle	A UN LADO DE LA COMISARIA No.
Colonia		Colonia	
Código postal	39097	Código postal	41640
Responsable	NO DISPONIBLE	Responsable	NO DISPONIBLE
Código de LADA	747	Código de LADA	999
Teléfono	4715900	Teléfono	9999999
CDT_FECHAC	17/09/2015	CDT_FECHAC	17/09/2015
CDT_FECHAI	01/06/1996	CDT_FECHAI	01/02/1985
CDT_LATITU	17.5306	CDT_LATITU	17.3444
CDT_LONGIT	-99.4862	CDT_LONGIT	-98.4749
TIS_CVE	SSA	TIS_CVE	SSA
TIS_NOMBRE	SECRETARÍA DE SALUD	TIS_NOMBRE	SECRETARÍA DE SALUD
TIS_DESCRI	SSA	TIS_DESCRI	SSA
TMD_NOMBRE	CHILPANCINGO DE LOS BRAVO	TMD_NOMBRE	METLATÓNOC
TLO_NOMBRE	CHILPANCINGO DE LOS BRAVO	TLO_NOMBRE	VICENTE GUERRERO
TJU_NOMBRE	CENTRO	TJU_NOMBRE	MONTAÑA
TTP_CVE	E	TTP_CVE	A
TTP_NOMBRE	URBANO DE 02 NÚCLEOS BÁSICOS	TTP_NOMBRE	RURAL DE 01 NÚCLEO BÁSICO
TTP_DESCRI	E	TTP_DESCRI	A
TDU_CVE	CE	TDU_CVE	CE
TDU_NOMBRE	DE CONSULTA EXTERNA	TDU_NOMBRE	DE CONSULTA EXTERNA
TDU_DESCRI	CE	TDU_DESCRI	CE
TEU_NOMBRE	EN OPERACIÓN	TEU_NOMBRE	EN OPERACIÓN
TMU_CVE	C	TMU_CVE	C
TMU_NOMBRE	CAMBIO	TMU_NOMBRE	CAMBIO
TMU_DESCRI	C	TMU_DESCRI	C
TNA_NOMBRE	PRIMER NIVEL	TNA_NOMBRE	PRIMER NIVEL
CPV_FECHAA	17/09/2015	CPV_FECHAA	17/09/2015

HOSPITAL BÁSICO COMUNITARIO TIXTLA DE GUERRERO		R-01 NUEVO GUERRERO	
No. de consultorios	11	No. de consultorios	2
No. de camas	12	No. de camas	0
Nombre	HOSPITAL BÁSICO COMUNITARIO TIXTLA DE GUERRERO	Nombre	R-01 NUEVO GUERRERO
Nombre de la calle	AVENIDA INSURGENTES No.105	Nombre de la calle	VICENTE GUERRERO No.SIN NÚMERO
Colonia	BARRIO DEL SANTUARIO	Colonia	
Código postal	39170	Código postal	40604
Responsable	DR. MOISÉS VAZQUEZ DE JESUS	Responsable	NO DISPONIBLE
Código de LADA	754	Código de LADA	999
Teléfono	4742153	Teléfono	76730273
Correo electrónico		Correo electrónico	
CDT_FECHAC	17/09/2015	CDT_FECHAC	17/09/2015
CDT_FECHAI	01/03/1954	CDT_FECHAI	01/10/1992
CDT_LATITU	17.5619	CDT_LATITU	18.2298
CDT_LONGIT	-99.4058	CDT_LONGIT	-100.525
TIS_CVE	SSA	TIS_CVE	SSA
TIS_NOMBRE	SECRETARÍA DE SALUD	TIS_NOMBRE	SECRETARÍA DE SALUD
TIS_DESCRI	SSA	TIS_DESCRI	SSA
TMD_NOMBRE	TIXTLA DE GUERRERO	TMD_NOMBRE	TLAPEHUJALA
TLO_NOMBRE	TIXTLA DE GUERRERO	TLO_NOMBRE	NUEVO GUERRERO
TJU_NOMBRE	CENTRO	TJU_NOMBRE	TIERRA CALIENTE
TTP_CVE	N	TTP_CVE	A
TTP_NOMBRE	HOSPITAL INTEGRAL (COMUNITARIO)	TTP_NOMBRE	RURAL DE 01 NÚCLEO BÁSICO
TTP_DESCRI	N	TTP_DESCRI	A
TDU_CVE	HO	TDU_CVE	CE
TDU_NOMBRE	DE HOSPITALIZACIÓN	TDU_NOMBRE	DE CONSULTA EXTERNA
TDU_DESCRI	HO	TDU_DESCRI	CE
TEU_NOMBRE	EN OPERACIÓN	TEU_NOMBRE	EN OPERACIÓN
TMU_CVE	C	TMU_CVE	C
TMU_NOMBRE	CAMBIO	TMU_NOMBRE	CAMBIO
TMU_DESCRI	C	TMU_DESCRI	C
TNA_NOMBRE	SEGUNDO NIVEL	TNA_NOMBRE	PRIMER NIVEL
CPV_FECHAA	17/09/2015	CPV_FECHAA	17/09/2015

Boulevard Rene Juárez Cisneros colonia Villa Moderna s/n, C.P. 39074, Chilpancingo de Los Bravo.





CHILPANCINGO		HOSPITAL MILITAR REGIONAL DE CHILPANCINGO, GRO.	
No. de consultorios	0	No. de consultorios	14
No. de camas	0	No. de camas	11
Nombre	CHILPANCINGO	Nombre	HOSPITAL MILITAR REGIONAL DE CHILPANCINGO, GRO.
Nombre de la calle	NO DISPONIBLE No.	Nombre de la calle	CAMPO MILITAR NO. 35-A No.
Colonia		Colonia	
Código postal	99999	Código postal	99999
Responsable	NO DISPONIBLE	Responsable	NO DISPONIBLE
Código de LADA	999	Código de LADA	999
Teléfono	9999999	Teléfono	9999999
Correo electrónico		Correo electrónico	
CDT_FECHAC	17/09/2015	CDT_FECHAC	17/09/2015
CDT_FECHAI	17/09/2015	CDT_FECHAI	17/09/2015
CDT_LATITU	17.5279	CDT_LATITU	17.5543
CDT_LONGIT	-99.4703	CDT_LONGIT	-99.5045
TIS_CVE	DIF	TIS_CVE	SDN
TIS_NOMBRE	SISTEMA NACIONAL PARA EL DESARROLLO INTEGRAL DE LA FAMILIA	TIS_NOMBRE	SECRETARÍA DE LA DEFENSA NACIONAL
TIS_DESCRI	DIF	TIS_DESCRI	SEDENA
TMD_NOMBRE	CHILPANCINGO DE LOS BRAVO	TMD_NOMBRE	CHILPANCINGO DE LOS BRAVO
TLO_NOMBRE	CHILPANCINGO DE LOS BRAVO	TLO_NOMBRE	CHILPANCINGO DE LOS BRAVO
TJU_NOMBRE	CENTRO	TJU_NOMBRE	CENTRO
TTP_CVE	99	TTP_CVE	99
TTP_NOMBRE	NO ESPECIFICADO	TTP_NOMBRE	NO ESPECIFICADO
TTP_DESCRI	NES	TTP_DESCRI	NES
TDU_CVE	AS	TDU_CVE	HO
TDU_NOMBRE	DE ASISTENCIA SOCIAL	TDU_NOMBRE	DE HOSPITALIZACIÓN
TDU_DESCRI	AS	TDU_DESCRI	HO
TEU_NOMBRE	EN OPERACIÓN	TEU_NOMBRE	EN OPERACIÓN
TMU_CVE	A	TMU_CVE	C
TMU_NOMBRE	ALTA	TMU_NOMBRE	CAMBIO
TMU_DESCRI	A	TMU_DESCRI	C
CPV_FECHAA	17/09/2015	CPV_FECHAA	17/09/2015

ALMACÉN JURISDICCIONAL CHILPANCINGO		ALMACÉN CENTRAL CHILPANCINGO	
No. de consultorios	0	No. de consultorios	0
No. de camas	0	No. de camas	0
Nombre	ALMACÉN JURISDICCIONAL CHILPANCINGO	Nombre	ALMACÉN CENTRAL CHILPANCINGO
Nombre de la calle	AVENIDA CENTENARIO No.SIN NÚMERO	Nombre de la calle	PROSPERIDAD No.SIN NÚMERO
Colonia	BURÓCRATAS	Colonia	UNIVERSAL
Código postal	39090	Código postal	39080
Responsable	NO DISPONIBLE	Responsable	NO DISPONIBLE
Código de LADA	999	Código de LADA	999
Teléfono	9999999	Teléfono	9999999
Correo electrónico		Correo electrónico	
CDT_FECHAC	17/09/2015	CDT_FECHAC	17/09/2015
CDT_FECHAI	01/01/1987	CDT_FECHAI	01/01/1987
CDT_LATITU	17.555	CDT_LATITU	17.555
CDT_LONGIT	-99.5032	CDT_LONGIT	-99.5032
TIS_CVE	SSA	TIS_CVE	SSA
TIS_NOMBRE	SECRETARÍA DE SALUD	TIS_NOMBRE	SECRETARÍA DE SALUD
TIS_DESCRI	SSA	TIS_DESCRI	SSA
TMD_NOMBRE	CHILPANCINGO DE LOS BRAVO	TMD_NOMBRE	CHILPANCINGO DE LOS BRAVO
TLO_NOMBRE	CHILPANCINGO DE LOS BRAVO	TLO_NOMBRE	CHILPANCINGO DE LOS BRAVO
TJU_NOMBRE	CENTRO	TJU_NOMBRE	CENTRO
TTP_CVE	ALM	TTP_CVE	ALM
TTP_NOMBRE	ALMACENES	TTP_NOMBRE	ALMACENES
TTP_DESCRI	ALM	TTP_DESCRI	ALM
TDU_CVE	EA	TDU_CVE	EA
TDU_NOMBRE	DE APOYO	TDU_NOMBRE	DE APOYO
TDU_DESCRI	EA	TDU_DESCRI	EA
TEU_NOMBRE	EN OPERACIÓN	TEU_NOMBRE	EN OPERACIÓN
TMU_CVE	A	TMU_CVE	A
TMU_NOMBRE	ALTA	TMU_NOMBRE	ALTA
TMU_DESCRI	A	TMU_DESCRI	A
CPV_FECHAA	17/09/2015	CPV_FECHAA	17/09/2015

HOSPITAL DE LA MADRE Y DEL NIÑO DE CHILPANCINGO		OFICINA CENTRAL CHILPANCINGO	
No. de consultorios	6	No. de consultorios	0
No. de camas	32	No. de camas	0
Nombre	HOSPITAL DE LA MADRE Y DEL NIÑO DE CHILPANCINGO	Nombre	OFICINA CENTRAL CHILPANCINGO
Nombre de la calle	BOULEVARD RENE JUÁREZ CISNEROS ESQUINA HJAMUCHIL No.SIN NÚMERO	Nombre de la calle	AVENIDA RUFFO FIGUEROA No.6
Colonia	CUIDAD DE LOS SERVICIOS	Colonia	BURÓCRATAS
Código postal	39074	Código postal	39060
Responsable	NO DISPONIBLE	Responsable	NO DISPONIBLE
CDT_FECHAC	17/09/2015	CDT_FECHAC	17/09/2015
CDT_FECHAI	17/09/2015	CDT_FECHAI	01/01/1987
CDT_LATITU	17.5256	CDT_LATITU	17.555
CDT_LONGIT	-99.4916	CDT_LONGIT	-99.5032
TIS_CVE	SSA	TIS_CVE	SSA
TIS_NOMBRE	SECRETARÍA DE SALUD	TIS_NOMBRE	SECRETARÍA DE SALUD
TIS_DESCRI	SSA	TIS_DESCRI	SSA
TMD_NOMBRE	CHILPANCINGO DE LOS BRAVO	TMD_NOMBRE	CHILPANCINGO DE LOS BRAVO
TLO_NOMBRE	CHILPANCINGO DE LOS BRAVO	TLO_NOMBRE	CHILPANCINGO DE LOS BRAVO
TJU_NOMBRE	CENTRO	TJU_NOMBRE	CENTRO
TTP_CVE	O	TTP_CVE	OFI
TTP_NOMBRE	HOSPITAL ESPECIALIZADO	TTP_NOMBRE	OFICINAS ADMINISTRATIVAS
TTP_DESCRI	O	TTP_DESCRI	OFI
TDU_CVE	HO	TDU_CVE	EA
TDU_NOMBRE	DE HOSPITALIZACIÓN	TDU_NOMBRE	DE APOYO
TDU_DESCRI	HO	TDU_DESCRI	EA
TEU_NOMBRE	EN OPERACIÓN	TEU_NOMBRE	EN OPERACIÓN
TMU_CVE	A	TMU_CVE	A
TMU_NOMBRE	ALTA	TMU_NOMBRE	ALTA
TMU_DESCRI	A	TMU_DESCRI	A
CPV_FECHAA	17/09/2015	CPV_FECHAA	17/09/2015

Boulevard Rene Juárez Cisneros colonia Villa Moderna s/n, C.P. 39074, Chilpancingo de Los Bravo.





CSS CHILPANCINGO		EDIFICIO JURISDICCIONAL CHILPANCINGO	
No. de consultorios	0	No. de consultorios	0
No. de camas	0	No. de camas	0
Nombre	CSS CHILPANCINGO	Nombre	EDIFICIO JURISDICCIONAL CHILPANCINGO
Nombre de la calle	AVENIDA MIGUEL ALEMÁN No.70	Nombre de la calle	AVENIDA DE LA ROSA No.LOTE 85 MANZANA 6
Colonia	CENTRO	Colonia	FRACCIONAMIENTO SANTA ROSA
Código postal	39610	Código postal	39014
Responsable	LIC. MARTHA ELOINA GARCÍA MORALES	Responsable	NO DISPONIBLE
Código de LADA	747	Código de LADA	999
Teléfono	4722188	Teléfono	9999999
Correo electrónico	martha.garciam@imss.gob.mx	Correo electrónico	
CDT_FECHAC	01/01/1962	CDT_FECHAC	17/09/2015
CDT_FECHAI	01/11/1964	CDT_FECHAI	01/01/1987
CDT_LATITU	17.5514	CDT_LATITU	17.555
CDT_LONGIT	-99.5008	CDT_LONGIT	-99.5032
TIS_CVE	IMS	TIS_CVE	SSA
TIS_NOMBRE	INSTITUTO MEXICANO DEL SEGURO SOCIAL	TIS_NOMBRE	SECRETARÍA DE SALUD
TIS_DESCRI	IMSS	TIS_DESCRI	SSA
TMD_NOMBRE	CHILPANCINGO DE LOS BRAVO	TMD_NOMBRE	CHILPANCINGO DE LOS BRAVO
TLO_NOMBRE	CHILPANCINGO DE LOS BRAVO	TLO_NOMBRE	CHILPANCINGO DE LOS BRAVO
TJU_NOMBRE	CENTRO	TJU_NOMBRE	CENTRO
TTP_CVE	99	TTP_CVE	OFI
TTP_NOMBRE	NO ESPECIFICADO	TTP_NOMBRE	OFICINAS ADMINISTRATIVAS
TTP_DESCRI	NES	TTP_DESCRI	OFI
TDU_CVE	AS	TDU_CVE	EA
TDU_NOMBRE	DE ASISTENCIA SOCIAL	TDU_NOMBRE	DE APOYO
TDU_DESCRI	AS	TDU_DESCRI	EA
TEU_NOMBRE	EN OPERACIÓN	TEU_NOMBRE	EN OPERACIÓN
TMU_CVE	C	TMU_CVE	A
TMU_NOMBRE	CAMBIO	TMU_NOMBRE	ALTA
TMU_DESCRI	C	TMU_DESCRI	A
CPV_FECHAA	17/09/2015	CPV_FECHAA	17/09/2015

HGSMF 3 CHILPANCINGO		CENTRO AMBULATORIO PARA LA PREVENCIÓN Y ATENCIÓN DEL SIDA E INFECCIONES DE TRANSMISIÓN SEXUAL CAPASITS CHILPANCINGO	
No. de consultorios	17	No. de consultorios	3
No. de camas	21	No. de camas	0
Nombre	HGSMF 3 CHILPANCINGO	Nombre	CENTRO AMBULATORIO PARA LA PREVENCIÓN Y ATENCIÓN DEL SIDA E INFECCIONES DE TRANSMISIÓN SEXUAL CAPASITS CHILPANCINGO
Nombre de la calle	AVENIDA MIGUEL ALEMÁN No.70	Nombre de la calle	BOULEVARD LIC. RENE JUÁREZ CISNEROS Y GUAMUCHIL No.
Colonia	CENTRO	Colonia	CIUDAD DE LOS SERVICIOS
Código postal	39610	Código postal	39074
Responsable	DR. JULIO CÉSAR RODRÍGUEZ VÁZQUEZ	Responsable	DRA. LAURA LETICIA MENESES MORENO
Código de LADA	747	Código de LADA	747
Teléfono	4726526, 4722448	Teléfono	1160747
Correo electrónico		Correo electrónico	capasitschilpo@yahoo.com.mx
CDT_FECHAC	17/09/2015	CDT_FECHAC	01/02/2007
CDT_FECHAI	17/09/2015	CDT_FECHAI	01/02/2007
CDT_LATITU	17.5475	CDT_LATITU	17.5315
CDT_LONGIT	-99.4991	CDT_LONGIT	-99.4964
TIS_CVE	IMS	TIS_CVE	SSA
TIS_NOMBRE	INSTITUTO MEXICANO DEL SEGURO SOCIAL	TIS_NOMBRE	SECRETARÍA DE SALUD
TIS_DESCRI	IMSS	TIS_DESCRI	SSA
TMD_NOMBRE	CHILPANCINGO DE LOS BRAVO	TMD_NOMBRE	CHILPANCINGO DE LOS BRAVO
TLO_NOMBRE	CHILPANCINGO DE LOS BRAVO	TLO_NOMBRE	CHILPANCINGO DE LOS BRAVO
TJU_NOMBRE	CENTRO	TJU_NOMBRE	CENTRO
TST_NOMBRE	NO ESPECIFICADO	TST_NOMBRE	UNEMES CAPASIT (VIH/SIDA)
TTP_CVE	HGSMF	TTP_CVE	UNE
TTP_NOMBRE	HOSPITAL GENERAL DE SUBZONA CON MEDICINA FAMILIAR	TTP_NOMBRE	UNIDAD DE ESPECIALIDADES MÉDICAS (UNEMES)
TTP_DESCRI	HGSMF	TTP_DESCRI	UNE
TDU_CVE	HO	TDU_CVE	CE
TDU_NOMBRE	DE HOSPITALIZACIÓN	TDU_NOMBRE	DE CONSULTA EXTERNA
TDU_DESCRI	HO	TDU_DESCRI	CE
TEU_NOMBRE	EN OPERACIÓN	TEU_NOMBRE	EN OPERACIÓN
TMU_CVE	A	TMU_CVE	A
TMU_NOMBRE	ALTA	TMU_NOMBRE	ALTA
TMU_DESCRI	A	TMU_DESCRI	A
TNA_NOMBRE	SEGUNDO NIVEL	TNA_NOMBRE	PRIMER NIVEL
CPV_FECHAA	17/09/2015	CPV_FECHAA	17/09/2015

CHILPANCINGO DE LOS BRAVO		HGZMF 8 ZIHUATANEJO	
No. de consultorios	25	No. de consultorios	24
No. de camas	56	No. de camas	31
Nombre	CHILPANCINGO DE LOS BRAVO	Nombre	HGZMF 8 ZIHUATANEJO
Nombre de la calle	RUFO FIGUEROA No.SIN NUMERO	Nombre de la calle	OLINALÁ Y RETORNO No. 1
Colonia	BURACRATAS	Colonia	EL HUIJAL
Código postal	99999	Código postal	40880
Responsable	PLATA MELO VICENTE	Responsable	DR. ARTURO VERBOONEN V RAMONTES
Código de LADA	747	Código de LADA	755
Teléfono	4720424	Teléfono	5545146, 5543174
Correo electrónico	jcarroyo@issste.gob.mx	Correo electrónico	
CDT_FECHAC	01/03/1983	CDT_FECHAC	17/09/2015
CDT_FECHAI	01/05/1985	CDT_FECHAI	17/09/2015
CDT_LATITU	17.535	CDT_LATITU	17.6501
CDT_LONGIT	-99.4908	CDT_LONGIT	-101.544
TIS_CVE	IST	TIS_CVE	IMS
TIS_NOMBRE	INSTITUTO DE SEGURIDAD Y SERVICIOS SOCIALES PARA LOS TRABAJADORES DEL ESTADO	TIS_NOMBRE	INSTITUTO MEXICANO DEL SEGURO SOCIAL
TIS_DESCRI	ISSSTE	TIS_DESCRI	IMSS
TMD_NOMBRE	CHILPANCINGO DE LOS BRAVO	TMD_NOMBRE	ZIHUATANEJO DE AZUETA
TLO_NOMBRE	CHILPANCINGO DE LOS BRAVO	TLO_NOMBRE	ZIHUATANEJO
TJU_NOMBRE	CENTRO	TJU_NOMBRE	COSTA GRANDE
TTP_CVE	CH	TTP_CVE	HGZ
TTP_NOMBRE	CLÍNICA HOSPITAL	TTP_NOMBRE	HOSPITAL GENERAL DE ZONA
TTP_DESCRI	CH	TTP_DESCRI	HGZ
TDU_CVE	HO	TDU_CVE	HO
TDU_NOMBRE	DE HOSPITALIZACIÓN	TDU_NOMBRE	DE HOSPITALIZACIÓN
TDU_DESCRI	HO	TDU_DESCRI	HO
TEU_NOMBRE	EN OPERACIÓN	TEU_NOMBRE	EN OPERACIÓN
TMU_CVE	C	TMU_CVE	A
TMU_NOMBRE	CAMBIO	TMU_NOMBRE	ALTA
TMU_DESCRI	C	TMU_DESCRI	A
TNA_NOMBRE	SEGUNDO NIVEL	TNA_NOMBRE	SEGUNDO NIVEL
CPV_FECHAA	17/09/2015	CPV_FECHAA	17/09/2015

Boulevard Rene Juárez Cisneros colonia Villa Moderna s/n, C.P. 39074, Chilpancingo de Los Bravo.





ZIHUATANEJO		SANATORIO NAVAL DE IXTAPA-ZIHUATANEJO	
No. de consultorios	4	No. de consultorios	8
No. de camas	0	No. de camas	17
Nombre	ZIHUATANEJO	Nombre	SANATORIO NAVAL DE IXTAPA-ZIHUATANEJO
Nombre de la calle	AVENIDA PASEO DE LA BOQUITA No.SIN NÚMERO	Nombre de la calle	PASEO DEL PALMAR No.SIN NÚMERO
Colonia	CENTRO	Colonia	
Código postal	99999	Código postal	99999
Responsable	BARRIENTOS GALEANA CARLOS	Responsable	CAP. CORB. SSN. M.C PED INTENS. JAVIER LOPEZ LANDEROS
Código de LADA	775	Código de LADA	755
Teléfono	55547593	Teléfono	5530499
Correo electrónico	umtzhuatanejogro@issste.gob. mx	Correo electrónico	
CDT_FECHAC	01/05/1975	CDT_FECHAC	17/09/2015
CDT_FECHAI	01/07/1975	CDT_FECHAI	16/12/1997
CDT_LATITU	17.6422	CDT_LATITU	17.6441
CDT_LONGIT	-101.552	CDT_LONGIT	-101.55
TIS_CVE	IST	TIS_CVE	SMA
TIS_NOMBRE	INSTITUTO DE SEGURIDAD Y SERVICIOS SOCIALES PARA LOS TRABAJADORES DEL ESTADO	TIS_NOMBRE	SECRETARIA DE MARINA
TIS_DESCRI	ISSSTE	TIS_DESCRI	SEMAR
TMD_NOMBRE	ZIHUATANEJO DE AZUETA	TMD_NOMBRE	ZIHUATANEJO DE AZUETA
TLO_NOMBRE	ZIHUATANEJO	TLO_NOMBRE	ZIHUATANEJO
TJU_NOMBRE	COSTA GRANDE	TJU_NOMBRE	COSTA GRANDE
TTP_CVE	UMFB	TTP_CVE	99
TTP_NOMBRE	UNIDAD DE MEDICINA FAMILIAR DE DOS CONSULTORIOS	TTP_NOMBRE	NO ESPECIFICADO
TTP_DESCRI	UMFB	TTP_DESCRI	NES
TDU_CVE	CE	TDU_CVE	HO
TDU_NOMBRE	DE CONSULTA EXTERNA	TDU_NOMBRE	DE HOSPITALIZACIÓN
TDU_DESCRI	CE	TDU_DESCRI	HO
TEU_NOMBRE	EN OPERACIÓN	TEU_NOMBRE	EN OPERACIÓN
TMU_CVE	C	TMU_CVE	C
TMU_NOMBRE	CAMBIO	TMU_NOMBRE	CAMBIO
TMU_DESCRI	C	TMU_DESCRI	C
TNA_NOMBRE	PRIMER NIVEL	TNA_NOMBRE	SEGUNDO NIVEL
CPV_FECHAA	17/09/2015	CPV_FECHAA	17/09/2015

ZIHUATANEJO		CSS ZIHUATANEJO	
No. de consultorios	1	No. de consultorios	0
No. de camas	0	No. de camas	0
Nombre	ZIHUATANEJO	Nombre	CSS ZIHUATANEJO
Nombre de la calle	OLINALA Y RETORNO 1 No.	Nombre de la calle	LOTE 6 MANZANA 14 No.LOTE 6 MANZANA 14
Colonia	HUJUAL	Colonia	EL LIMÓN
Código postal	48180	Código postal	40880
Responsable	DR. MARIO SOLIS SANTAMARIA	Responsable	TOMAS MENDOZA DE LA O
Código de LADA	755	Código de LADA	755
Teléfono	102 47 85	Teléfono	542241
Correo electrónico	masosa2008@hotmail.com	Correo electrónico	imss_496@prodigy.net.mx
CDT_FECHAC	01/03/2002	CDT_FECHAC	01/01/1987
CDT_FECHAI	01/09/2002	CDT_FECHAI	17/09/2015
CDT_LATITU	17.6444	CDT_LATITU	17.6444
CDT_LONGIT	-101.551	CDT_LONGIT	-101.551
TIS_CVE	IMO	TIS_CVE	IMS
TIS_NOMBRE	INSTITUTO MEXICANO DEL SEGURO SOCIAL PROSPERA	TIS_NOMBRE	INSTITUTO MEXICANO DEL SEGURO SOCIAL
TIS_DESCRI	IMSS-PROSPERA	TIS_DESCRI	IMSS
TMD_NOMBRE	ZIHUATANEJO DE AZUETA	TMD_NOMBRE	ZIHUATANEJO DE AZUETA
TLO_NOMBRE	ZIHUATANEJO	TLO_NOMBRE	ZIHUATANEJO
TJU_NOMBRE	COSTA GRANDE	TJU_NOMBRE	COSTA GRANDE
TTP_CVE	UMU	TTP_CVE	99
TTP_NOMBRE	UNIDAD MÉDICA URBANA	TTP_NOMBRE	NO ESPECIFICADO
TTP_DESCRI	UMU	TTP_DESCRI	NES
TDU_CVE	CE	TDU_CVE	AS
TDU_NOMBRE	DE CONSULTA EXTERNA	TDU_NOMBRE	DE ASISTENCIA SOCIAL
TDU_DESCRI	CE	TDU_DESCRI	AS
TEU_NOMBRE	EN OPERACIÓN	TEU_NOMBRE	EN OPERACIÓN
TMU_CVE	C	TMU_CVE	C
TMU_NOMBRE	CAMBIO	TMU_NOMBRE	CAMBIO
TMU_DESCRI	C	TMU_DESCRI	C
TNA_NOMBRE	PRIMER NIVEL	TNA_NOMBRE	NO ESPECIFICADO
CPV_FECHAA	17/09/2015	CPV_FECHAA	17/09/2015

U-03 ZIHUATANEJO		UMF 17 LA UNION	
No. de consultorios	8	No. de consultorios	1
No. de camas	0	No. de camas	0
Nombre	U-03 ZIHUATANEJO	Nombre	UMF 17 LA UNION
Nombre de la calle	PASEO DE LA BOQUITA ESQUINA PALMA No.	Nombre de la calle	DOMICILIO CONOCIDO No.
Colonia		Colonia	
Código postal	40880	Código postal	40800
Responsable	NO DISPONIBLE	Responsable	DRA. DELFINA BUSTO CALIXTO
Código de LADA	999	Código de LADA	755
Teléfono	75542088	Teléfono	5445061
Correo electrónico		Correo electrónico	
CDT_FECHAC	17/09/2015	CDT_FECHAC	17/09/2015
CDT_FECHAI	17/09/2015	CDT_FECHAI	17/09/2015
CDT_LATITU	17.6483	CDT_LATITU	17.9818
CDT_LONGIT	-101.539	CDT_LONGIT	-101.806
TIS_CVE	SSA	TIS_CVE	IMS
TIS_NOMBRE	SECRETARÍA DE SALUD	TIS_NOMBRE	INSTITUTO MEXICANO DEL SEGURO SOCIAL
TIS_DESCRI	SSA	TIS_DESCRI	IMSS
TMD_NOMBRE	ZIHUATANEJO DE AZUETA	TMD_NOMBRE	LA UNIÓN DE ISIDORO MONTES DE OCA
TLO_NOMBRE	ZIHUATANEJO	TLO_NOMBRE	LA UNIÓN
TJU_NOMBRE	COSTA GRANDE	TJU_NOMBRE	COSTA GRANDE
TTP_CVE	F	TTP_CVE	UMF
TTP_NOMBRE	URBANO DE 03 NÚCLEOS BÁSICOS	TTP_NOMBRE	UNIDAD DE MEDICINA FAMILIAR
TTP_DESCRI	F	TTP_DESCRI	UMF
TDU_CVE	CE	TDU_CVE	CE
TDU_NOMBRE	DE CONSULTA EXTERNA	TDU_NOMBRE	DE CONSULTA EXTERNA
TDU_DESCRI	CE	TDU_DESCRI	CE
TEU_NOMBRE	EN OPERACIÓN	TEU_NOMBRE	EN OPERACIÓN
TMU_CVE	C	TMU_CVE	A
TMU_NOMBRE	CAMBIO	TMU_NOMBRE	ALTA
TMU_DESCRI	C	TMU_DESCRI	A
TNA_NOMBRE	PRIMER NIVEL	TNA_NOMBRE	PRIMER NIVEL
CPV_FECHAA	17/09/2015	CPV_FECHAA	17/09/2015





LA UNION		UMM 14 - SAN MARCOS Y TECOANAPA	
No. de consultorios	13	No. de consultorios	1
No. de camas	30	No. de camas	0
Nombre	LA UNION	Nombre	UMM 14 - SAN MARCOS Y TECOANAPA
Nombre de la calle	PREDIO RÚSTICO EL REPARO No.	Nombre de la calle	
Colonia		Colonia	PUEBLO SAN MARCOS
Código postal	40800	Código postal	39900
Responsable	DR. CESAR MANUEL MENDOZA CARMONA	Responsable	DR. VÍCTOR GRANDEÑO VEGA
Código de LADA	755	Código de LADA	45
Teléfono	555 12 01	Teléfono	747150641
Correo electrónico	cesar.mendoza@imss.gob.mx	Correo electrónico	vgrandeno@hotmail.com
CDT_FECHAC	05/06/2009	CDT_FECHAC	17/09/2015
CDT_FECHAI	23/06/2010	CDT_FECHAI	08/12/2013
CDT_LATITU	17.9842	CDT_LATITU	16.797434
CDT_LONGIT	-101.806	CDT_LONGIT	-99.389496
TIS_CVE	IMO	TIS_CVE	IMO
TIS_NOMBRE	INSTITUTO MEXICANO DEL SEGURO SOCIAL PROSPERA	TIS_NOMBRE	INSTITUTO MEXICANO DEL SEGURO SOCIAL PROSPERA
TIS_DESCRI	IMSS-PROSPERA	TIS_DESCRI	IMSS-PROSPERA
TMD_NOMBRE	LA UNIÓN DE ISIDORO MONTES DE OCA	TMD_NOMBRE	SAN MARCOS
TLO_NOMBRE	LA UNIÓN	TLO_NOMBRE	SAN MARCOS
TJU_NOMBRE	COSTA GRANDE	TJU_NOMBRE	COSTA CHICA
TTP_CVE	HR	TTP_CVE	UMM
TTP_NOMBRE	HOSPITAL RURAL	TTP_NOMBRE	UNIDAD MEDICA MOVIL
TTP_DESCRI	HR	TTP_DESCRI	UMM
TDU_CVE	HO	TDU_CVE	CE
TDU_NOMBRE	DE HOSPITALIZACIÓN	TDU_NOMBRE	DE CONSULTA EXTERNA
TDU_DESCRI	HO	TDU_DESCRI	CE
TEU_NOMBRE	EN OPERACIÓN	TEU_NOMBRE	EN OPERACIÓN
TMU_CVE	C	TMU_CVE	A
TMU_NOMBRE	CAMBIO	TMU_NOMBRE	ALTA
TMU_DESCRI	C	TMU_DESCRI	A
TNA_NOMBRE	SEGUNDO NIVEL	TNA_NOMBRE	PRIMER NIVEL
CPV_FECHAA	17/09/2015	CPV_FECHAA	17/09/2015

LA UNION		R-01 SAN MARCOS OACATZINGO	
No. de consultorios	1	No. de consultorios	1
No. de camas	0	No. de camas	0
Nombre	LA UNION	Nombre	R-01 SAN MARCOS OACATZINGO
Nombre de la calle	PRINCIPAL No. SIN NUMERO	Nombre de la calle	HIDALGO No. SIN NUMERO
Colonia	CENTRO	Colonia	
Código postal	99999	Código postal	41180
Responsable	ABARCA ESCOBAR JESÚS ANSELMO	Responsable	NO DISPONIBLE
Código de LADA	742	Código de LADA	999
Teléfono	4252735	Teléfono	9999999
Correo electrónico	dirtecpangro@issste.gob.mx	Correo electrónico	
CDT_FECHAC	01/01/2008	CDT_FECHAC	17/09/2015
CDT_FECHAI	01/01/2008	CDT_FECHAI	01/09/1996
CDT_LATITU	17.9833	CDT_LATITU	17.9337
CDT_LONGIT	-101.806	CDT_LONGIT	-99.4815
TIS_CVE	IST	TIS_CVE	SSA
TIS_NOMBRE	INSTITUTO DE SEGURIDAD Y SERVICIOS SOCIALES PARA LOS TRABAJADORES DEL ESTADO	TIS_NOMBRE	SECRETARÍA DE SALUD
TIS_DESCRI	ISSSTE	TIS_DESCRI	SSA
TMD_NOMBRE	LA UNIÓN DE ISIDORO MONTES DE OCA	TMD_NOMBRE	MÁRTIR DE CULAPAN
TLO_NOMBRE	LA UNIÓN	TLO_NOMBRE	SAN MARCOS OACATZINGO
TJU_NOMBRE	COSTA GRANDE	TJU_NOMBRE	CENTRO
TTP_CVE	UMFA	TTP_CVE	A
TTP_NOMBRE	UNIDAD DE MEDICINA FAMILIAR DE UN CONSULTORIO	TTP_NOMBRE	RURAL DE 01 NÚCLEO BÁSICO
TTP_DESCRI	UMFA	TTP_DESCRI	A
TDU_CVE	CE	TDU_CVE	CE
TDU_NOMBRE	DE CONSULTA EXTERNA	TDU_NOMBRE	DE CONSULTA EXTERNA
TDU_DESCRI	CE	TDU_DESCRI	CE
TEU_NOMBRE	EN OPERACIÓN	TEU_NOMBRE	EN OPERACIÓN
TMU_CVE	A	TMU_CVE	C
TMU_NOMBRE	ALTA	TMU_NOMBRE	CAMBIO
TMU_DESCRI	A	TMU_DESCRI	C
TNA_NOMBRE	PRIMER NIVEL	TNA_NOMBRE	PRIMER NIVEL
CPV_FECHAA	17/09/2015	CPV_FECHAA	17/09/2015





ESTACIONES DE SERVICIO AL PUBLICO DE PEMEX

Estación de servicio: E00302		Estación de servicio: E00304	
FID	161	FID	163
ID	161	ID	163
DESCRIPCIO	Estación de servicio: E00302	DESCRIPCIO	Estación de servicio: E00304
X	-99.917208	X	-99.905992
Y	16.861624	Y	16.854054
ESTADO	Guerrero	ESTADO	Guerrero
MUNICIPIO	Acapulco de Juárez	MUNICIPIO	Acapulco de Juárez
LOCALIDAD	Acapulco De Juárez	LOCALIDAD	Acapulco De Juárez
COLONIA	Fraccionamiento Mozimba	COLONIA	Centro
CP	39460	CP	39300
CALLE	Calzada Pie de la Cuesta y Av. Ejido S/N	CALLE	Aquiles Serdán S/N
name: Estación de servicio: E00302		name: Estación de servicio: E00304	

Estación de servicio: E00303		Estación de servicio: E00311	
FID	162	FID	168
ID	162	ID	168
DESCRIPCIO	Estación de servicio: E00303	DESCRIPCIO	Estación de servicio: E00311
X	-99.908101	X	-99.904255
Y	16.846437	Y	16.834751
ESTADO	Guerrero	ESTADO	Guerrero
MUNICIPIO	Acapulco de Juárez	MUNICIPIO	Acapulco de Juárez
LOCALIDAD	-	LOCALIDAD	Acapulco De Juárez
COLONIA	Centro	COLONIA	Las Americas
CP	39300	CP	39390
CALLE	Av. Costera Miguel Alemán y Malecón de Turismo S/N	CALLE	Av. Costera Miguel Alemán S/N Esq. Av. las Americas
name: Estación de servicio: E00303		name: Estación de servicio: E00311	

Estación de servicio: E00305		Estación de servicio: E00317	
FID	164	FID	170
ID	164	ID	170
DESCRIPCIO	Estación de servicio: E00305	DESCRIPCIO	Estación de servicio: E00317
X	-99.900195	X	-99.872372
Y	16.854013	Y	16.859891
ESTADO	Guerrero	ESTADO	Guerrero
MUNICIPIO	Acapulco de Juárez	MUNICIPIO	Acapulco de Juárez
LOCALIDAD	Acapulco De Juárez	LOCALIDAD	Acapulco De Juárez
COLONIA	-	COLONIA	Fracc. Magallanes
CP	39300	CP	39690
CALLE	Av. Costera Miguel Alemán Número 292	CALLE	Av. Costera Miguel Alemán Esq. Farallón S/N
name: Estación de servicio: E00305		name: Estación de servicio: E00317	

Estación de servicio: E00316		Estación de servicio: E00320	
FID	169	FID	172
ID	169	ID	172
DESCRIPCIO	Estación de servicio: E00316	DESCRIPCIO	Estación de servicio: E00320
X	-99.53079	X	-99.51318
Y	17.166948	Y	17.57382
ESTADO	Guerrero	ESTADO	Guerrero
MUNICIPIO	Tierra Colorada	MUNICIPIO	Chilpancingo de Los Bravo
LOCALIDAD	Tierra Colorada	LOCALIDAD	Chilpancingo De Los Bravo
COLONIA	Col. San José	COLONIA	-
CP	39940	CP	39350
CALLE	Carretera México-Acapulco Km. 332-4	CALLE	Carretera Nacional México-Acapulco Km. 269
name: Estación de servicio: E00316		name: Estación de servicio: E00320	

Estación de servicio: E00319		Estación de servicio: E00322	
FID	171	FID	174
ID	171	ID	174
DESCRIPCIO	Estación de servicio: E00319	DESCRIPCIO	Estación de servicio: E00322
X	-99.49773	X	-99.836726
Y	17.53821	Y	16.885194
ESTADO	Guerrero	ESTADO	Guerrero
MUNICIPIO	Chilpancingo de Los Bravo	MUNICIPIO	Acapulco de Juárez
LOCALIDAD	Chilpancingo De Los Bravo	LOCALIDAD	Acapulco De Juárez
COLONIA	La Haciendita	COLONIA	Las Cruces
CP	39127	CP	39770
CALLE	Ave. Lázaro Cárdenas No. 72	CALLE	Avenida Lázaro Cárdenas 864
name: Estación de servicio: E00319		name: Estación de servicio: E00322	

Estación de servicio: E00321		Estación de servicio: E00324	
FID	173	FID	176
ID	173	ID	176



Estación de servicio: E00323		Estación de servicio: E00327	
FID	175	FID	178
ID	175	ID	178
DESCRIPCIO	Estación de servicio: E00323	DESCRIPCIO	Estación de servicio: E00327
X	-98.813623	X	-100.88108
Y	16.581659	Y	17.26751
ESTADO	Guerrero	ESTADO	Guerrero
MUNICIPIO	Marquelia	MUNICIPIO	San Luis - San Pedro
LOCALIDAD	Marquelia	LOCALIDAD	San Luis San Pedro
COLONIA	Centro	COLONIA	-
CP	41930	CP	40905
CALLE	Carrt. Nal. Acapulco-Pinotepa Nal. Km 165 No. 80	CALLE	Carret. Nal. Acapulco-Zhuatanejo Km 133
name: Estación de servicio: E00323		name: Estación de servicio: E00327	

Estación de servicio: E00325		Estación de servicio: E00331	
FID	177	FID	180
ID	177	ID	180
DESCRIPCIO	Estación de servicio: E00325	DESCRIPCIO	Estación de servicio: E00331
X	-101.26421	X	-99.52999
Y	17.53474	Y	17.65141
ESTADO	Guerrero	ESTADO	Guerrero
MUNICIPIO	Petatlán	MUNICIPIO	Eduardo Neri
LOCALIDAD	Petatlán	LOCALIDAD	Zumpango Del Rio
COLONIA	-	COLONIA	-
CP	40830	CP	40180
CALLE	Km. 204 Carrt. Nacional Acapulco-Zhuatanejo	CALLE	Carretera Nacional México-Acapulco Km. 256
name: Estación de servicio: E00325		name: Estación de servicio: E00331	

Estación de servicio: E00328		Estación de servicio: E00475	
FID	179	FID	288
ID	179	ID	297
DESCRIPCIO	Estación de servicio: E00328	DESCRIPCIO	Estación de servicio: E00475
X	-100.63201	X	-100.669209
Y	17.2118	Y	18.356024
ESTADO	Guerrero	ESTADO	Guerrero
MUNICIPIO	Técpan de Galeana	MUNICIPIO	Ciudad Altamirano
LOCALIDAD	Técpan De Galeana	LOCALIDAD	Ciudad Altamirano
COLONIA	Centro	COLONIA	Centro
CP	40900	CP	40660
CALLE	Carretera Nac. Acapulco-Zhuatanejo Km.102	CALLE	Calzada Rey Irapan Oriente 101
name: Estación de servicio: E00328		name: Estación de servicio: E00475	

Estación de servicio: E00474		Estación de servicio: E00477	
FID	287	FID	290
ID	296	ID	300
DESCRIPCIO	Estación de servicio: E00474	DESCRIPCIO	Estación de servicio: E00477
X	-100.28163	X	-99.545808
Y	18.31678	Y	18.347504
ESTADO	Guerrero	ESTADO	Guerrero
MUNICIPIO	Arcelia	MUNICIPIO	Iguala De La Independencia
LOCALIDAD	Arcelia	LOCALIDAD	Iguala De La Independencia
COLONIA	Centro	COLONIA	Centro
CP	40500	CP	40000
CALLE	Berriozabal No. 22	CALLE	Zaragoza No.88 Esq.Delicias
name: Estación de servicio: E00474		name: Estación de servicio: E00477	

Estación de servicio: E00476		Estación de servicio: E00479	
FID	289	FID	292
ID	298	ID	302
DESCRIPCIO	Estación de servicio: E00476	DESCRIPCIO	Estación de servicio: E00479
X	-99.530785	X	-99.60131
Y	18.341473	Y	18.56109
ESTADO	Guerrero	ESTADO	Guerrero
MUNICIPIO	Iguala de La Independencia	MUNICIPIO	Taxco de Alarcón
LOCALIDAD	Iguala De La Independencia	LOCALIDAD	Taxco De Alarcón
COLONIA	-	COLONIA	Barrio de Los Jales
CP	40000	CP	0
CALLE	Carretera Nacional México-Acapulco Km. 196	CALLE	Ave. de Los Plateros No. 130
name: Estación de servicio: E00476		name: Estación de servicio: E00479	



Estación de servicio: E00478		Estación de servicio: E00481	
FID	291	FID	294
ID	301	ID	304
DESCRIPCIO	Estación de servicio: E00478	DESCRIPCIO	Estación de servicio: E00481
X	-99.527675	X	-99.532129
Y	18.354306	Y	18.34124
ESTADO	Guerrero	ESTADO	Guerrero
MUNICIPIO	Iguala de La Independencia	MUNICIPIO	Iguala de La Independencia
LOCALIDAD	Iguala De La Independencia	LOCALIDAD	Iguala De La Independencia
COLONIA	-	COLONIA	-
CP	40000	CP	40000
CALLE	Periférico Nte. S/N.	CALLE	Aldama No. 128
name: Estación de servicio: E00478		name: Estación de servicio: E00481	
Estación de servicio: E00480		Estación de servicio: E00483	
FID	293	FID	296
ID	303	ID	307
DESCRIPCIO	Estación de servicio: E00480	DESCRIPCIO	Estación de servicio: E00483
X	-99.85603	X	-99.504226
Y	18.36265	Y	18.328691
ESTADO	Guerrero	ESTADO	Guerrero
MUNICIPIO	Teloloapan	MUNICIPIO	Iguala de La Independencia
LOCALIDAD	Teloloapan	LOCALIDAD	Iguala De La Independencia
COLONIA	-	COLONIA	La Floresta
CP	40400	CP	40000
CALLE	Carretera Iguala-Cd. Altamirano Km. 61.700	CALLE	Carretera Nacional México-Acapulco Km.199
name: Estación de servicio: E00480		name: Estación de servicio: E00483	
Estación de servicio: E00482		Estación de servicio: E00486	
FID	295	FID	298
ID	305	ID	309
DESCRIPCIO	Estación de servicio: E00482	DESCRIPCIO	Estación de servicio: E00486
X	-99.549917	X	-100.70092
Y	18.346462	Y	18.32541
ESTADO	Guerrero	ESTADO	Guerrero
MUNICIPIO	Iguala de La Independencia	MUNICIPIO	Coyuca de Catalán
LOCALIDAD	Iguala De La Independencia	LOCALIDAD	Coyuca De Catalán
COLONIA	Centro	COLONIA	-
CP	40000	CP	40700
CALLE	Calzada Estación Ff.Cc. No. 5	CALLE	Carret. Toluca-Zihuatanejo S/N
name: Estación de servicio: E00482		name: Estación de servicio: E00486	
Estación de servicio: E00484		Estación de servicio: E00488	
FID	297	FID	300
ID	308	ID	311
DESCRIPCIO	Estación de servicio: E00484	DESCRIPCIO	Estación de servicio: E00488
X	-99.178049	X	-100.53597
Y	17.599867	Y	18.24155
ESTADO	Guerrero	ESTADO	Guerrero
MUNICIPIO	Chilapa de Álvarez	MUNICIPIO	Tlapehuala
LOCALIDAD	Chilapa De Álvarez	LOCALIDAD	Tlapehuala
COLONIA	Jardines	COLONIA	-
CP	41100	CP	40600
CALLE	Carretera Federal Chilpancingo-Tlapa Km. 53	CALLE	Carretera Iguala-Cd. Altamirano Km. 157
name: Estación de servicio: E00484		name: Estación de servicio: E00488	
Estación de servicio: E00487		Estación de servicio: E02779	
FID	299	FID	1608
ID	310	ID	1847
DESCRIPCIO	Estación de servicio: E00487	DESCRIPCIO	Estación de servicio: E02779
X	-99.40943	X	-98.423225
Y	17.56202	Y	16.473872
ESTADO	Guerrero	ESTADO	Guerrero
MUNICIPIO	Tixtla de Guerrero	MUNICIPIO	Cuajinicuilapa
LOCALIDAD	Tixtla De Guerrero	LOCALIDAD	Cuajinicuilapa
COLONIA	La Hacienda	COLONIA	-
CP	39170	CP	41940
CALLE	Av. Insurgentes 106	CALLE	Km 200 Carr. Acapulco-Pinotepa Nacional
name: Estación de servicio: E00487		name: Estación de servicio: E02779	



Estación de servicio: E02725		Estación de servicio: E02915	
FID	1579	FID	1699
ID	1813	ID	1955
DESCRIPCIO	Estación de servicio: E02725	DESCRIPCIO	Estación de servicio: E02915
X	-98.501411	X	-99.878777
Y	16.656053	Y	16.864846
ESTADO	Guerrero	ESTADO	Guerrero
MUNICIPIO	San Juan de Los Llanos	MUNICIPIO	Acapulco de Juárez
LOCALIDAD	-	LOCALIDAD	Acapulco De Juárez
COLONIA	Centro	COLONIA	-
CP	41970	CP	39640
CALLE	Carretera Federal Acapulco-Pinotepa Nacional Km 200 S/N	CALLE	Av. Cuauhtémoc No. 1610 Fracc. Marroquín
name: Estación de servicio: E02725		name: Estación de servicio: E02915	
Estación de servicio: E02802		Estación de servicio: E02939	
FID	1626	FID	1716
ID	1868	ID	1975
DESCRIPCIO	Estación de servicio: E02802	DESCRIPCIO	Estación de servicio: E02939
X	-99.55203	X	-101.044186
Y	18.162342	Y	17.329739
ESTADO	Guerrero	ESTADO	Guerrero
MUNICIPIO	Tepecoacoilco de Trujano	MUNICIPIO	Papanao
LOCALIDAD	-	LOCALIDAD	Papanao
COLONIA	-	COLONIA	-
CP	40162	CP	40911
CALLE	Carretera Nacional México-Acapulco Km 190.5	CALLE	Carretera Nacional Acapulco-Zihuatanejo Km162
name: Estación de servicio: E02802		name: Estación de servicio: E02939	
Estación de servicio: E02906		Estación de servicio: E02953	
FID	1693	FID	1726
ID	1948	ID	1987
DESCRIPCIO	Estación de servicio: E02906	DESCRIPCIO	Estación de servicio: E02953
X	-99.830574	X	-99.82224
Y	16.897493	Y	16.801616
ESTADO	Guerrero	ESTADO	Guerrero
MUNICIPIO	Acapulco de Juárez	MUNICIPIO	Acapulco de Juárez
LOCALIDAD	Acapulco De Juárez	LOCALIDAD	Acapulco De Juárez
COLONIA	Cd. Renacimiento	COLONIA	Granjitas del Márquez
CP	39715	CP	39890
CALLE	Carretera México-Acapulco Km369	CALLE	Boulevard de las Naciones No. 403, Lotes 54, 60 y 74
name: Estación de servicio: E02906		name: Estación de servicio: E02953	
Estación de servicio: E02913		Estación de servicio: E03126	
FID	1698	FID	1829
ID	1954	ID	2109
DESCRIPCIO	Estación de servicio: E02913	DESCRIPCIO	Estación de servicio: E03126
X	-100.581666	X	-100.4386
Y	18.466311	Y	17.204002
ESTADO	Guerrero	ESTADO	Guerrero
MUNICIPIO	Cutzamala de Pinzón	MUNICIPIO	Atoyac de Álvarez
LOCALIDAD	Cutzamala De Pinzón	LOCALIDAD	Atoyac De Álvarez
COLONIA	-	COLONIA	Sta. Dorotea
CP	40630	CP	40930
CALLE	Carr. Toluca-Zihuatanejo	CALLE	Av. Juan Álvarez Sur No. 125
name: Estación de servicio: E02913		name: Estación de servicio: E03126	
Estación de servicio: E02925		Estación de servicio: E03251	
FID	1707	FID	1911
ID	1964	ID	2205
DESCRIPCIO	Estación de servicio: E02925	DESCRIPCIO	Estación de servicio: E03251
X	-98.578053	X	-99.876458
Y	17.545616	Y	16.874817
ESTADO	Guerrero	ESTADO	Guerrero
MUNICIPIO	Tiapa de Comonfort	MUNICIPIO	Acapulco de Juárez
LOCALIDAD	Tiapa De Comonfort	LOCALIDAD	Acapulco De Juárez
COLONIA	San Francisco	COLONIA	Bocamar
CP	41300	CP	39630
CALLE	Carr. Tiapa-Chilpancingo	CALLE	Av. Ruíz Cortines No. 192
name: Estación de servicio: E02925		name: Estación de servicio: E03251	





Estación de servicio: E02940		Estación de servicio: E03526	
FID	1717	FID	2103
ID	1976	ID	2431
DESCRIPCIO	Estación de servicio: E02940	DESCRIPCIO	Estación de servicio: E03526
X	-100.272211	X	-99.122495
Y	18.365963	Y	16.718019
ESTADO	Guerrero	ESTADO	Guerrero
MUNICIPIO	Arcelia	MUNICIPIO	Cruz Grande
LOCALIDAD	-	LOCALIDAD	Cruz Grande
COLONIA	-	COLONIA	-
CP	40502	CP	41800
CALLE	Carr. Iguala-Cd. Altamirano Km 145	CALLE	Carretera Acapulco-Pinotepa Km 120
name: Estación de servicio: E02940		name: Estación de servicio: E03526	
Estación de servicio: E03025		Estación de servicio: E03659	
FID	1767	FID	2194
ID	2035	ID	2538
DESCRIPCIO	Estación de servicio: E03025	DESCRIPCIO	Estación de servicio: E03659
X	-100.079563	X	-100.294299
Y	17.001969	Y	18.329467
ESTADO	Guerrero	ESTADO	Guerrero
MUNICIPIO	Coyuca de Benítez	MUNICIPIO	Arcelia
LOCALIDAD	Coyuca De Benítez	LOCALIDAD	Arcelia
COLONIA	-	COLONIA	-
CP	40980	CP	40500
CALLE	Carretera Acapulco-Zihuatanejo Km 32	CALLE	Carretera Iguala-Cd. Altamirano Km 130
name: Estación de servicio: E03025		name: Estación de servicio: E03659	
Estación de servicio: E03145		Estación de servicio: E04049	
FID	1838	FID	2509
ID	2119	ID	2908
DESCRIPCIO	Estación de servicio: E03145	DESCRIPCIO	Estación de servicio: E04049
X	-101.542884	X	-99.481656
Y	17.650236	Y	17.516149
ESTADO	Guerrero	ESTADO	Guerrero
MUNICIPIO	Zihuatanejo de Azueta	MUNICIPIO	Chilpancingo de Los Bravo
LOCALIDAD	Zihuatanejo	LOCALIDAD	-
COLONIA	El Hujal	COLONIA	Salubridad
CP	40880	CP	39020
CALLE	Paseo de Zihuatanejo Oriente No. 25	CALLE	Bvd. Vicente Guerrero No. 543
name: Estación de servicio: E03145		name: Estación de servicio: E04049	
Estación de servicio: E03172		Estación de servicio: E04187	
FID	1852	FID	2633
ID	2136	ID	3053
DESCRIPCIO	Estación de servicio: E03172	DESCRIPCIO	Estación de servicio: E04187
X	-99.609656	X	-99.935392
Y	18.549683	Y	18.131514
ESTADO	Guerrero	ESTADO	Guerrero
MUNICIPIO	Taxco de Alarcón	MUNICIPIO	Apaxtla
LOCALIDAD	Taxco De Alarcón	LOCALIDAD	Apaxtla De Castrejón
COLONIA	Pedro Martín	COLONIA	-
CP	40290	CP	40530
CALLE	Av. de Los Plateros No. 333	CALLE	Constituyentes del 57 No. 37-A Esq. Adrián Castrejón
name: Estación de servicio: E03172		name: Estación de servicio: E04187	
Estación de servicio: E03759		Estación de servicio: E04224	
FID	2277	FID	2668
ID	2635	ID	3094
DESCRIPCIO	Estación de servicio: E03759	DESCRIPCIO	Estación de servicio: E04224
X	-98.550905	X	-99.867308
Y	17.556188	Y	18.376775
ESTADO	Guerrero	ESTADO	Guerrero
MUNICIPIO	Tiapa de Comonfort	MUNICIPIO	Teloloapan
LOCALIDAD	Tiapa De Comonfort	LOCALIDAD	Teloloapan
COLONIA	-	COLONIA	-
CP	41304	CP	40400
CALLE	Km 2.5 Carr. Tiapa-Puebla Cuadrilla del Carmen	CALLE	Carretera Iguala-Cd. Altamirano Km 62
name: Estación de servicio: E03759		name: Estación de servicio: E04224	





Estación de servicio: E04026		Estación de servicio: E04296	
FID	2487	FID	2734
ID	2882	ID	3171
DESCRIPCIO	Estación de servicio: E04026	DESCRIPCIO	Estación de servicio: E04296
X	-101.534359	X	-99.325079
Y	17.649259	Y	18.298627
ESTADO	Guerrero	ESTADO	Guerrero
MUNICIPIO	Zihuatanejo de Azueta	MUNICIPIO	Huitzuc de Los Figueroa
LOCALIDAD	Zihuatanejo	LOCALIDAD	Ciudad De Huitzuc
COLONIA	Los Tulipanes	COLONIA	-
CP	40880	CP	40130
CALLE	Km 5 Carr. Zihuatanejo-Acapulco	CALLE	Carretera Huitzuc-Atenango del Rio Km 1
name: Estación de servicio: E04026		name: Estación de servicio: E04296	
Estación de servicio: E03705		Estación de servicio: E04685	
FID	2232	FID	3091
ID	2582	ID	3590
DESCRIPCIO	Estación de servicio: E03705	DESCRIPCIO	Estación de servicio: E04685
X	-99.46618	X	-101.287886
Y	17.496269	Y	17.550144
ESTADO	Guerrero	ESTADO	Guerrero
MUNICIPIO	Chilpancingo de Los Bravo	MUNICIPIO	Petatlán
LOCALIDAD	Las Petaquillas	LOCALIDAD	-
COLONIA	Las Petaquillas	COLONIA	-
CP	39105	CP	
CALLE	Carr. Nacional México-Acapulco No. 55	CALLE	Km 208 Carr. Fed. Acapulco-Zihuatanejo
name: Estación de servicio: E03705		name: Estación de servicio: E04685	
Estación de servicio: E04016		Estación de servicio: E04832	
FID	2478	FID	3229
ID	2871	ID	3752
DESCRIPCIO	Estación de servicio: E04016	DESCRIPCIO	Estación de servicio: E04832
X	-99.856171	X	-99.833826
Y	18.361767	Y	16.892381
ESTADO	Guerrero	ESTADO	Guerrero
MUNICIPIO	Teloloapan	MUNICIPIO	Acapulco de Juárez
LOCALIDAD	Teloloapan	LOCALIDAD	Acapulco De Juárez
COLONIA	Vista Hermosa,	COLONIA	Renacimiento
CP	40400	CP	39715
CALLE	Calzada Gral. Emiliano Zapata No. 114	CALLE	Bvd. Vicente Guerrero Saldaña No. 401
name: Estación de servicio: E04016		name: Estación de servicio: E04832	
Estación de servicio: E04033		Estación de servicio: E04952	
FID	2494	FID	3337
ID	2890	ID	3878
DESCRIPCIO	Estación de servicio: E04033	DESCRIPCIO	Estación de servicio: E04952
X	-99.482334	X	-99.459777
Y	17.515671	Y	18.296517
ESTADO	Guerrero	ESTADO	Guerrero
MUNICIPIO	Chilpancingo de Los Bravo	MUNICIPIO	Tepecoacuilco de Trujano
LOCALIDAD	-	LOCALIDAD	Tepecoacuilco De Trujano
COLONIA	Salubridad	COLONIA	-
CP	39020	CP	40160
CALLE	Bvd. Vicente Guerrero No. 560	CALLE	Carretera Iguala-Huitzuc Km. 18.5
name: Estación de servicio: E04033		name: Estación de servicio: E04952	
Estación de servicio: E04248		Estación de servicio: E05024	
FID	2692	FID	3403
ID	3122	ID	3955
DESCRIPCIO	Estación de servicio: E04248	DESCRIPCIO	Estación de servicio: E05024
X	-99.807875	X	-99.603458
Y	16.862073	Y	18.568405
ESTADO	Guerrero	ESTADO	Guerrero
MUNICIPIO	Acapulco de Juárez	MUNICIPIO	Taxco de Alarcón
LOCALIDAD	Acapulco De Juárez	LOCALIDAD	Taxco De Alarcón
COLONIA	-	COLONIA	Los Arcos
CP		CP	40220
CALLE	Km 4.5 Carr. Acapulco-Pinotepa Nacional, las Cruces	CALLE	Carretera Nacional México-Acapulco Km. 158+500
name: Estación de servicio: E04248		name: Estación de servicio: E05024	





Estación de servicio: E04166		Estación de servicio: E05154	
FID	2614	FID	3525
ID	3031	ID	4098
DESCRIPCIO	Estación de servicio: E04166	DESCRIPCIO	Estación de servicio: E05154
X	-99.800857	X	-100.504265
Y	16.790614	Y	18.163239
ESTADO	Guerrero	ESTADO	Guerrero
MUNICIPIO	Acapulco de Juárez	MUNICIPIO	Ajuchitlán Del Progreso
LOCALIDAD	Acapulco De Juárez	LOCALIDAD	Ajuchitlán Del Progreso
COLONIA	Fraccionamiento Jardín Princesa	COLONIA	-
CP	39699	CP	40730
CALLE	Bld. de las Naciones Km 10.5 Lote 90	CALLE	Km 0.5 Carr. Ajuchitlán-Cd. Altamirano
name: Estación de servicio: E04166		name: Estación de servicio: E05154	
Estación de servicio: E04233		Estación de servicio: E05182	
FID	2677	FID	3550
ID	3104	ID	4127
DESCRIPCIO	Estación de servicio: E04233	DESCRIPCIO	Estación de servicio: E05182
X	-99.891804	X	-99.834219
Y	16.859162	Y	16.893775
ESTADO	Guerrero	ESTADO	Guerrero
MUNICIPIO	Acapulco de Juárez	MUNICIPIO	Acapulco de Juárez
LOCALIDAD	Acapulco De Juárez	LOCALIDAD	Acapulco De Juárez
COLONIA	Fracc. Homos	COLONIA	Libertadores
CP	39357	CP	39770
CALLE	Andrés de Urdaneta y Pedro Méndez de Avilés No. 208	CALLE	Bld. Vicente Guerrero Saldaña No. 420
name: Estación de servicio: E04233		name: Estación de servicio: E05182	
Estación de servicio: E04269		Estación de servicio: E05539	
FID	2711	FID	3883
ID	3144	ID	4518
DESCRIPCIO	Estación de servicio: E04269	DESCRIPCIO	Estación de servicio: E05539
X	-101.458561	X	-99.50144
Y	17.623074	Y	17.54226
ESTADO	Guerrero	ESTADO	Guerrero
MUNICIPIO	Zihuatanejo de Azueta	MUNICIPIO	Chilpancingo de Los Bravo
LOCALIDAD	-	LOCALIDAD	Chilpancingo De Los Bravo
COLONIA	Aeropuerto	COLONIA	Tequicorral
CP	-	CP	39090
CALLE	Km 9.7 Carr. Zihuatanejo-Acapulco	CALLE	Avenida Paseo Alejandro Cervantes No. 34
name: Estación de servicio: E04269		name: Estación de servicio: E05539	
Estación de servicio: E04366		Estación de servicio: E05625	
FID	2801	FID	3965
ID	3250	ID	4614
DESCRIPCIO	Estación de servicio: E04366	DESCRIPCIO	Estación de servicio: E05625
X	-99.961665	X	-101.83061
Y	16.90377	Y	17.93755
ESTADO	Guerrero	ESTADO	Guerrero
MUNICIPIO	Acapulco de Juárez	MUNICIPIO	La Unión de Isidoro Montes de Oca
LOCALIDAD	Acapulco De Juárez	LOCALIDAD	-
COLONIA	Pie de La Cuesta	COLONIA	Isidro Montes de Oca
CP	39900	CP	40800
CALLE	Carr. Nacional Acapulco-Zihuatanejo Km 11.4 S/N	CALLE	Km.200 Carretera Nal. Playa Azul-Zihuatanejo
name: Estación de servicio: E04366		name: Estación de servicio: E05625	
Estación de servicio: E04572		Estación de servicio: E05665	
FID	2986	FID	4003
ID	3467	ID	4659
DESCRIPCIO	Estación de servicio: E04572	DESCRIPCIO	Estación de servicio: E05665
X	-99.5194	X	-99.850925
Y	17.598543	Y	16.849713
ESTADO	Guerrero	ESTADO	Guerrero
MUNICIPIO	Chilpancingo de Los Bravo	MUNICIPIO	Acapulco de Juárez
LOCALIDAD	-	LOCALIDAD	Acapulco De Juárez
COLONIA	-	COLONIA	Costa Azul
CP	39017	CP	39850
CALLE	Carretera Nacional México-Acapulco Km 267.6	CALLE	Juan Sebastián Elcano No. 202
name: Estación de servicio: E04572		name: Estación de servicio: E05665	





Estación de servicio: E04815		Estación de servicio: E05706	
FID	3214	FID	4041
ID	3734	ID	4703
DESCRIPCIO	Estación de servicio: E04815	DESCRIPCIO	Estación de servicio: E05706
X	-99.813093	X	-99.909736
Y	16.941031	Y	16.861925
ESTADO	Guerrero	ESTADO	Guerrero
MUNICIPIO	Acapulco de Juárez	MUNICIPIO	Acapulco de Juárez
LOCALIDAD	-	LOCALIDAD	Acapulco De Juárez
COLONIA	Los Organos	COLONIA	Aguas Blancas
CP	39909	CP	39589
CALLE	Carr. Nal. Acapulco-México Km 15	CALLE	Avenida Ejido No. 421
name: Estación de servicio: E04815		name: Estación de servicio: E05706	
Estación de servicio: E04927		Estación de servicio: E06008	
FID	3315	FID	4328
ID	3852	ID	5040
DESCRIPCIO	Estación de servicio: E04927	DESCRIPCIO	Estación de servicio: E06008
X	-99.381057	X	-99.50228
Y	16.791696	Y	17.54124
ESTADO	Guerrero	ESTADO	Guerrero
MUNICIPIO	San Marcos	MUNICIPIO	Chilpancingo de Los Bravo
LOCALIDAD	San Marcos	LOCALIDAD	Chilpancingo De Los Bravo
COLONIA	Emiliano Zapata	COLONIA	Universal
CP	39960	CP	39087
CALLE	Carr. Acapulco-Pinotepa Nacional No. 150	CALLE	Lateral Blvd. Vicente Guerrero No. 27
name: Estación de servicio: E04927		name: Estación de servicio: E06008	
Estación de servicio: E04981		Estación de servicio: E06071	
FID	3363	FID	4390
ID	3908	ID	5112
DESCRIPCIO	Estación de servicio: E04981	DESCRIPCIO	Estación de servicio: E06071
X	-100.980531	X	-99.49839
Y	18.470978	Y	17.53725
ESTADO	Guerrero	ESTADO	Guerrero
MUNICIPIO	Zirandaro	MUNICIPIO	Chilpancingo de Los Bravo
LOCALIDAD	Zirándaro De Los Chávez	LOCALIDAD	Chilpancingo De Los Bravo
COLONIA	-	COLONIA	Universal
CP	40760	CP	39087
CALLE	Carr. Fed. Zirandaro-Cd- Altamirano No. 2030	CALLE	Bvd. Vicente Guerrero No. 49
name: Estación de servicio: E04981		name: Estación de servicio: E06071	
Estación de servicio: E05590		Estación de servicio: E06145	
FID	3933	FID	4459
ID	4576	ID	5193
DESCRIPCIO	Estación de servicio: E05590	DESCRIPCIO	Estación de servicio: E06145
X	-100.44024	X	-99.849357
Y	17.15671	Y	16.844538
ESTADO	Guerrero	ESTADO	Guerrero
MUNICIPIO	Atoyac de Álvarez	MUNICIPIO	Acapulco de Juárez
LOCALIDAD	-	LOCALIDAD	Acapulco De Juárez
COLONIA	Quinto Patio	COLONIA	Costa Azul
CP	40933	CP	39850
CALLE	Km. 78+800 Carretera Nal. Acapulco-Zihuatanejo	CALLE	Av. Costera Miguel Alemán No. 7
name: Estación de servicio: E05590		name: Estación de servicio: E06145	
Estación de servicio: E05165		Estación de servicio: E06404	
FID	3534	FID	4703
ID	4109	ID	5479
DESCRIPCIO	Estación de servicio: E05165	DESCRIPCIO	Estación de servicio: E06404
X	-101.55599	X	-100.39626
Y	17.657179	Y	18.16844
ESTADO	Guerrero	ESTADO	Guerrero
MUNICIPIO	Zihuatanejo de Azueta	MUNICIPIO	San Miguel Totolapan
LOCALIDAD	Zihuatanejo	LOCALIDAD	-
COLONIA	El Hujal	COLONIA	-
CP	-	CP	40780
CALLE	Lote-3, Mza-8, Súper Manzana Xxii	CALLE	Carretera San Miguel Totolapan-Poliutla Km. 1
name: Estación de servicio: E05165		name: Estación de servicio: E06404	





Estación de servicio: E05217		Estación de servicio: E06494	
FID	3583	FID	4784
ID	4166	ID	5575
DESCRIPCIO	Estación de servicio: E05217	DESCRIPCIO	Estación de servicio: E06494
X	-99.810846	X	-99.81335
Y	16.975775	Y	16.818701
ESTADO	Guerrero	ESTADO	Guerrero
MUNICIPIO	Acapulco de Juárez	MUNICIPIO	Acapulco de Juárez
LOCALIDAD	-	LOCALIDAD	Acapulco De Juárez
COLONIA	El Libramiento Paso Texca	COLONIA	Llano Largo
CP	39920	CP	39906
CALLE	Carr. Nal. México-Acapulco Km 380	CALLE	Bld. Cayaco-Puerto Márquez Km 5+030
name: Estación de servicio: E05217		name: Estación de servicio: E06494	
Estación de servicio: E05353		Estación de servicio: E06548	
FID	3711	FID	4836
ID	4317	ID	5636
DESCRIPCIO	Estación de servicio: E05353	DESCRIPCIO	Estación de servicio: E06548
X	-98.49535	X	-100.49168
Y	17.914185	Y	18.40961
ESTADO	Guerrero	ESTADO	Guerrero
MUNICIPIO	Xochihuehuetlán	MUNICIPIO	Tlalchapa
LOCALIDAD	-	LOCALIDAD	-
COLONIA	-	COLONIA	Cienega Parota
CP	41240	CP	40680
CALLE	Paraje Xochihuehue Km.213.013 Carretera Nacional Tlapa-Puebla	CALLE	Carr. Tlalchapa-Cd. Altamirano Km 1
name: Estación de servicio: E05353		name: Estación de servicio: E06548	
Estación de servicio: E05803		Estación de servicio: E06584	
FID	4132	FID	4871
ID	4810	ID	5677
DESCRIPCIO	Estación de servicio: E05803	DESCRIPCIO	Estación de servicio: E06584
X	-98.36991	X	-99.11621
Y	16.71	Y	18.11951
ESTADO	Guerrero	ESTADO	Guerrero
MUNICIPIO	Ometepec	MUNICIPIO	Atenango Del Rio
LOCALIDAD	-	LOCALIDAD	-
COLONIA	Loc. San José	COLONIA	-
CP	41700	CP	41030
CALLE	Carretera Ometepec-Xochistlahuaca S/N	CALLE	Carr. Atenango-Huitzuco Km 2
name: Estación de servicio: E05803		name: Estación de servicio: E06584	
Estación de servicio: E05588		Estación de servicio: E06837	
FID	3931	FID	5116
ID	4574	ID	5963
DESCRIPCIO	Estación de servicio: E05588	DESCRIPCIO	Estación de servicio: E06837
X	-99.884529	X	-101.55656
Y	16.863756	Y	17.65764
ESTADO	Guerrero	ESTADO	Guerrero
MUNICIPIO	Acapulco de Juárez	MUNICIPIO	Zihuatanejo de Azueta
LOCALIDAD	Acapulco De Juárez	LOCALIDAD	Zihuatanejo
COLONIA	Homos Insurgentes	COLONIA	El Hujal
CP	39350	CP	40880
CALLE	Avenida Cuauhtémoc 1502 Esquina Cerro Azul No. 109	CALLE	Av. Paseo de Zihuatanejo Pte. No. 114
name: Estación de servicio: E05588		name: Estación de servicio: E06837	
Estación de servicio: E05597		Estación de servicio: E06870	
FID	3939	FID	5148
ID	4584	ID	6001
DESCRIPCIO	Estación de servicio: E05597	DESCRIPCIO	Estación de servicio: E06870
X	-99.52849	X	-99.235788
Y	18.365171	Y	16.752869
ESTADO	Guerrero	ESTADO	Guerrero
MUNICIPIO	Iguala de La Independencia	MUNICIPIO	Las Vigas
LOCALIDAD	Iguala De La Independencia	LOCALIDAD	Las Vigas
COLONIA	Ciudad Industrial del Valle De	COLONIA	-
CP	40025	CP	39990
CALLE	Carretera Iguala-Taxco Km. 1.7	CALLE	Carr.Nal.Acapulco-Pinotepa Nacional No. 80-A
name: Estación de servicio: E05597		name: Estación de servicio: E06870	





Estación de servicio: E05633		Estación de servicio: E07030	
FID	3972	FID	5299
ID	4623	ID	6178
DESCRIPCIO	Estación de servicio: E05633	DESCRIPCIO	Estación de servicio: E07030
X	-99.90328	X	-99.80401
Y	16.866548	Y	16.791125
ESTADO	Guerrero	ESTADO	Guerrero
MUNICIPIO	Acapulco de Juárez	MUNICIPIO	Acapulco de Juárez
LOCALIDAD	Acapulco De Juárez	LOCALIDAD	Acapulco De Juárez
COLONIA	Bella Vista	COLONIA	Granjas del Márquez
CP	39550	CP	39907
CALLE	Avenida Constituyentes No. 1302	CALLE	Bld. de las Naciones No. 1 y 2
name: Estación de servicio: E05633		name: Estación de servicio: E07030	
Estación de servicio: E06179		Estación de servicio: E07125	
FID	4492	FID	5390
ID	5232	ID	6284
DESCRIPCIO	Estación de servicio: E06179	DESCRIPCIO	Estación de servicio: E07125
X	-100.69086	X	-99.855123
Y	18.33103	Y	16.878513
ESTADO	Guerrero	ESTADO	Guerrero
MUNICIPIO	Pungarabato	MUNICIPIO	Acapulco de Juárez
LOCALIDAD	-	LOCALIDAD	Acapulco De Juárez
COLONIA	Tierra Blanca	COLONIA	Vicente Guerrero
CP	40660	CP	39830
CALLE	Carr. Cd. Altamirano-Coyuca No. 177	CALLE	Lote No.7 Zona 104 Manzana 50 del Ejido la Sabana
name: Estación de servicio: E06179		name: Estación de servicio: E07125	
Estación de servicio: E06219		Estación de servicio: E07173	
FID	4529	FID	5435
ID	5275	ID	6337
DESCRIPCIO	Estación de servicio: E06219	DESCRIPCIO	Estación de servicio: E07173
X	-99.9267	X	-99.660354
Y	16.863222	Y	18.252838
ESTADO	Guerrero	ESTADO	Guerrero
MUNICIPIO	Acapulco de Juárez	MUNICIPIO	Cocula
LOCALIDAD	Acapulco De Juárez	LOCALIDAD	-
COLONIA	Mozimba	COLONIA	-
CP	39460	CP	40580
CALLE	Calz. Pie de la Cuesta No. 510 Lote 7	CALLE	Carr. Cocula-Iguala Km 2
name: Estación de servicio: E06219		name: Estación de servicio: E07173	
Estación de servicio: E06253		Estación de servicio: E07265	
FID	4559	FID	5516
ID	5311	ID	6432
DESCRIPCIO	Estación de servicio: E06253	DESCRIPCIO	Estación de servicio: E07265
X	-99.395185	X	-98.64771
Y	16.789081	Y	17.53444
ESTADO	Guerrero	ESTADO	Guerrero
MUNICIPIO	San Marcos	MUNICIPIO	Tlapa de Comonfort
LOCALIDAD	-	LOCALIDAD	-
COLONIA	Primera Sección	COLONIA	-
CP	39960	CP	41304
CALLE	Av. las Palmas No. 5	CALLE	Carr. Fed.Tlapa-Chilpancingo Km 10.5
name: Estación de servicio: E06253		name: Estación de servicio: E07265	
Estación de servicio: E06331		Estación de servicio: E06550	
FID	4633	FID	4838
ID	5397	ID	5638
DESCRIPCIO	Estación de servicio: E06331	DESCRIPCIO	Estación de servicio: E06550
X	-99.543917	X	-98.55925
Y	18.33503	Y	17.80547
ESTADO	Guerrero	ESTADO	Guerrero
MUNICIPIO	Iguala de La Independencia	MUNICIPIO	Huamuxtitlán
LOCALIDAD	Iguala De La Independencia	LOCALIDAD	Huamuxtitlán
COLONIA	Benito Juárez	COLONIA	Barrio del Rosario
CP	40000	CP	74870
CALLE	Periférico Sur 37058 Entre Galeana y Álvaro Obregón	CALLE	Carr. Fed. Tlapa-Tecomatlán Km 38
name: Estación de servicio: E06331		name: Estación de servicio: E06550	



Estación de servicio: E06337		Estación de servicio: E06558	
FID	4639	FID	4846
ID	5404	ID	5648
DESCRIPCIO	Estación de servicio: E06337	DESCRIPCIO	Estación de servicio: E06558
X	-99.812876	X	-99.10234
Y	16.826665	Y	16.95149
ESTADO	Guerrero	ESTADO	Guerrero
MUNICIPIO	Acapulco de Juárez	MUNICIPIO	Ayutla de Los Libres
LOCALIDAD	-	LOCALIDAD	-
COLONIA	Ejido de Llano Largo	COLONIA	Al Sur de La Ciudad
CP	39906	CP	39200
CALLE	Carr Cayaco-Puerto Márquez Km 3 No. 109	CALLE	Calzada 1° de Marzo S/N
name: Estación de servicio: E06337		name: Estación de servicio: E06558	
Estación de servicio: E06147		Estación de servicio: E06594	
FID	4461	FID	4881
ID	5195	ID	5689
DESCRIPCIO	Estación de servicio: E06147	DESCRIPCIO	Estación de servicio: E06594
X	-99.911695	X	-99.785517
Y	16.843634	Y	16.844513
ESTADO	Guerrero	ESTADO	Guerrero
MUNICIPIO	Acapulco de Juárez	MUNICIPIO	Acapulco de Juárez
LOCALIDAD	Acapulco De Juárez	LOCALIDAD	-
COLONIA	Barrio de La Pinzona Fracc. Las Playas	COLONIA	Poblado de Tunzingo
CP	39390	CP	39904
CALLE	Av. Costera Miguel Alemán No. 379	CALLE	Carr. Acapulco-Pinotepa Nacional Km 8 S/N
name: Estación de servicio: E06147		name: Estación de servicio: E06594	
Estación de servicio: E06209		Estación de servicio: E07319	
FID	4519	FID	5568
ID	5263	ID	6493
DESCRIPCIO	Estación de servicio: E06209	DESCRIPCIO	Estación de servicio: E07319
X	-99.67374	X	-100.64011
Y	17.66104	Y	17.2248
ESTADO	Guerrero	ESTADO	Guerrero
MUNICIPIO	Leonardo Bravo	MUNICIPIO	El Súchuil
LOCALIDAD	Chichihualco	LOCALIDAD	El Súchil
COLONIA	La Piedra	COLONIA	-
CP	39150	CP	40911
CALLE	División del Norte No. 1	CALLE	Carr. Nal. Acapulco-Zihuatanejo Km.107
name: Estación de servicio: E06209		name: Estación de servicio: E07319	
Estación de servicio: E06235		Estación de servicio: E06810	
FID	4543	FID	5090
ID	5292	ID	5933
DESCRIPCIO	Estación de servicio: E06235	DESCRIPCIO	Estación de servicio: E06810
X	-98.73884	X	-99.42223
Y	16.79773	Y	18.48256
ESTADO	Guerrero	ESTADO	Guerrero
MUNICIPIO	San Luis Acatlán	MUNICIPIO	Buenavista de Cuellar
LOCALIDAD	San Luis Acatlán	LOCALIDAD	-
COLONIA	Emiliano Zapata	COLONIA	-
CP	41600	CP	40330
CALLE	Km 1 de la Carretera San Luis Acatlán - Marquelia 35	CALLE	Carretera México-Iguala Km. 31 Margen Izquierdo
name: Estación de servicio: E06235		name: Estación de servicio: E06810	
Estación de servicio: E06255		Estación de servicio: E06851	
FID	4561	FID	5130
ID	5313	ID	5980
DESCRIPCIO	Estación de servicio: E06255	DESCRIPCIO	Estación de servicio: E06851
X	-102.161679	X	-98.42549
Y	17.992171	Y	16.69091
ESTADO	Guerrero	ESTADO	Guerrero
MUNICIPIO	La Unión de Isidoro Montes de Oca	MUNICIPIO	Ometepéc
LOCALIDAD	-	LOCALIDAD	Ometepéc
COLONIA	S/C	COLONIA	Campo Aereo
CP	40825	CP	41700
CALLE	Carr. Zihuatanejo-Lázaro Cárdenas Km 94+700	CALLE	Carr. Ometepéc-Acapulco S/N
name: Estación de servicio: E06255		name: Estación de servicio: E06851	



Estación de servicio: E06332		Estación de servicio: E06854	
FID	4634	FID	5133
ID	5399	ID	5983
DESCRIPCIO	Estación de servicio: E06332	DESCRIPCIO	Estación de servicio: E06854
X	-99.533504	X	-99.553554
Y	18.336051	Y	18.352607
ESTADO	Guerrero	ESTADO	Guerrero
MUNICIPIO	Iguala de La Independencia	MUNICIPIO	Iguala de La Independencia
LOCALIDAD	Iguala De La Independencia	LOCALIDAD	Iguala De La Independencia
COLONIA	S/D	COLONIA	Villa de Guadalupe
CP	40000	CP	40010
CALLE	Periférico Sur Benito Juárez S/N	CALLE	Calzada del Panteón S/N Esq. Periférico Pte.
name: Estación de servicio: E06332		name: Estación de servicio: E06854	
Estación de servicio: E06340		Estación de servicio: E06896	
FID	4642	FID	5174
ID	5408	ID	6031
DESCRIPCIO	Estación de servicio: E06340	DESCRIPCIO	Estación de servicio: E06896
X	-101.59974	X	-99.25207
Y	17.67687	Y	17.41881
ESTADO	Guerrero	ESTADO	Guerrero
MUNICIPIO	Zihuatanejo de Azueta	MUNICIPIO	Quechultenango
LOCALIDAD	-	LOCALIDAD	-
COLONIA	Laguna Salada	COLONIA	-
CP	40880	CP	39250
CALLE	Carr. Nal. Zihuatanejo-Lázaro Cárdenas Km 8+400	CALLE	Carretera Chilpancingo-Quechultenango Km 39
name: Estación de servicio: E06340		name: Estación de servicio: E06896	
Estación de servicio: E06403		Estación de servicio: E07039	
FID	4702	FID	5308
ID	5478	ID	6188
DESCRIPCIO	Estación de servicio: E06403	DESCRIPCIO	Estación de servicio: E07039
X	-101.60738	X	-99.869057
Y	17.72802	Y	16.866773
ESTADO	Guerrero	ESTADO	Guerrero
MUNICIPIO	Zihuatanejo de Azueta	MUNICIPIO	Acapulco de Juárez
LOCALIDAD	-	LOCALIDAD	Acapulco De Juárez
COLONIA	-	COLONIA	Farallón del Obispo
CP	40881	CP	39690
CALLE	Carr. Nal. Zihuatanejo -Lázaro Cárdenas Km 16+500	CALLE	Av. México No. 2
name: Estación de servicio: E06403		name: Estación de servicio: E07039	
Estación de servicio: E07040		Estación de servicio: E07112	
FID	5309	FID	5379
ID	6189	ID	6271
DESCRIPCIO	Estación de servicio: E07040	DESCRIPCIO	Estación de servicio: E07112
X	-98.40675	X	-100.63008
Y	16.47001	Y	17.23701
ESTADO	Guerrero	ESTADO	Guerrero
MUNICIPIO	Cuajinicuilapa	MUNICIPIO	Tecpan de Galeana
LOCALIDAD	Cuajinicuilapa	LOCALIDAD	El Súchil
COLONIA	Centro	COLONIA	Las Tunas
CP	41940	CP	40900
CALLE	Av. Gral. Porfirio Díaz No. 74	CALLE	Carr.Nal.Acapulco-Zihuatanejo Km. 106+040
name: Estación de servicio: E07040		name: Estación de servicio: E07112	
Estación de servicio: E07102		Estación de servicio: E07137	
FID	5370	FID	5401
ID	6261	ID	6297
DESCRIPCIO	Estación de servicio: E07102	DESCRIPCIO	Estación de servicio: E07137
X	-99.844466	X	-99.804206
Y	16.881738	Y	16.791719
ESTADO	Guerrero	ESTADO	Guerrero
MUNICIPIO	Acapulco de Juárez	MUNICIPIO	Acapulco de Juárez
LOCALIDAD	Acapulco De Juárez	LOCALIDAD	Acapulco De Juárez
COLONIA	Vicente Guerrero	COLONIA	Granjas del Márquez
CP	39760	CP	39907
CALLE	Carr. Nacional Acapulco-México Lote 11 y 14 Manzana 14	CALLE	Bld. de las Naciones No. 937
name: Estación de servicio: E07102		name: Estación de servicio: E07137	



Estación de servicio: E07192	
FID	5453
ID	6358
DESCRIPCIO	Estación de servicio: E07192
X	-98.97092
Y	16.60344
ESTADO	Guerrero
MUNICIPIO	Copala
LOCALIDAD	Copala
COLONIA	El Manguito
CP	41870
CALLE	Carr. Nacional Acapulco-Pinotepa S/N
name: Estación de servicio: E07192	


ESTACIONES DE SERVICIO DE GAS O CARBURACIÓN

<p>description: name: ID: 7 CALLE: CP: 0 COLONIA: LOCALIDAD: Chilpancingo de los Bravo MUNICIPIO: Chilpancingo de los Bravo ESTADO: Guerrero DESCRIPCIO: Estación de carburación X: -99.5165 Y: 17.5873 TIPO: EC</p>	<p>description: name: ID: 24 CALLE: CP: 0 COLONIA: LOCALIDAD: MUNICIPIO: Teloloapan ESTADO: Guerrero DESCRIPCIO: Estación de carburación X: -99.8436 Y: 18.3514 TIPO: EC</p>
<p>description: name: ID: 32 CALLE: CP: 0 COLONIA: LOCALIDAD: Iguala de la Independencia MUNICIPIO: Iguala de la Independencia ESTADO: Guerrero DESCRIPCIO: Estación de carburación X: -99.4987 Y: 18.3208 TIPO: EC</p>	<p>description: name: ID: 41 CALLE: CP: 0 COLONIA: LOCALIDAD: MUNICIPIO: Coyuca de Benítez ESTADO: Guerrero DESCRIPCIO: Estación de carburación X: -100.028 Y: 16.9744 TIPO: EC</p>





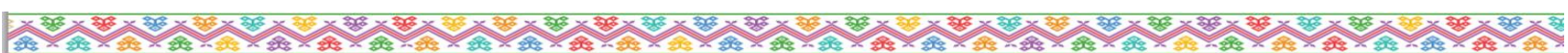
<p>description: name: ID: 72 CALLE: CP: 0 COLONIA: LOCALIDAD: MUNICIPIO: Tecompan de Galeana ESTADO: Guerrero DESCRIPCIO: Estación de carburación X: -100.649 Y: 17.2113 TIPO: EC</p>	<p>description: name: ID: 78 CALLE: CP: 0 COLONIA: LOCALIDAD: MUNICIPIO: Tecompan de Galeana ESTADO: Guerrero DESCRIPCIO: Estación de carburación X: -100.599 Y: 17.1786 TIPO: EC</p>
<p>description: name: ID: 93 CALLE: CP: 0 COLONIA: LOCALIDAD: MUNICIPIO: Zihuatanejo de Azueta ESTADO: Guerrero DESCRIPCIO: Estación de carburación X: -101.5 Y: 17.6396 TIPO: EC</p>	<p>description: name: ID: 95 CALLE: CP: 0 COLONIA: LOCALIDAD: MUNICIPIO: Zihuatanejo de Azueta ESTADO: Guerrero DESCRIPCIO: Estación de carburación X: -101.454 Y: 17.6212 TIPO: EC</p>
<p>description: name: ID: 97 CALLE: CP: 0 COLONIA: LOCALIDAD: MUNICIPIO: Zihuatanejo de Azueta ESTADO: Guerrero DESCRIPCIO: Estación de carburación X: -101.609 Y: 17.6978 TIPO: EC</p>	<p>description: name: ID: 100 CALLE: CP: 0 COLONIA: LOCALIDAD: MUNICIPIO: Acapulco de Juárez ESTADO: Guerrero DESCRIPCIO: Estación de carburación X: -99.6505 Y: 16.7911 TIPO: EC</p>
<p>description: name: ID: 101 CALLE: CP: 0 COLONIA: LOCALIDAD: MUNICIPIO: Acapulco de Juárez ESTADO: Guerrero DESCRIPCIO: Estación de carburación X: -99.8292 Y: 16.9824 TIPO: EC</p>	<p>description: name: ID: 108 CALLE: CP: 0 COLONIA: LOCALIDAD: Acapulco de Juárez MUNICIPIO: Acapulco de Juárez ESTADO: Guerrero DESCRIPCIO: Estación de carburación X: -99.8135 Y: 16.8254 TIPO: EC</p>





PRESAS PRINCIPALES

<p>description: NOMBRE = Infiernillo NOMBRE_COM = Infiernillo LATITUD = 18.275 LONGITUD = -101.893 CAP_NAME = 12164 CAP_NAMO = 9340 CAP_MUERTA = 496 CAP_UTIL = 8844 ALT_CORTIN = 149 ANIO_TERM = 1963 OC = Balsas ENTIDADES = Guerrero -Michoacán CAP_EFECT = 1000 OPERA = CFE USOS = G, C G = 1 I = 0 A = 0 C = 1</p> <p>name: 3</p>	<p>description: NOMBRE = José María Morelos NOMBRE_COM = La Villita LATITUD = 18.0475 LONGITUD = -102.18 CAP_NAME = 710 CAP_NAMO = 541 CAP_MUERTA = 330 CAP_UTIL = 211 ALT_CORTIN = 73 ANIO_TERM = 1968 OC = Balsas ENTIDADES = Michoacán - Guerrero CAP_EFECT = 280 OPERA = CFE USOS = G, I G = 1 I = 1 A = 0 C = 0</p> <p>name: 34</p>
<p>description: NOMBRE = Carlos Ramírez Ulloa NOMBRE_COM = El Caracol LATITUD = 17.9478 LONGITUD = -99.9958 CAP_NAME = 1581 CAP_NAMO = 1414 CAP_MUERTA = 580 CAP_UTIL = 834 ALT_CORTIN = 126 ANIO_TERM = 1986 OC = Balsas ENTIDADES = Guerrero CAP_EFECT = 600 OPERA = CFE USOS = G G = 1 I = 0 A = 0 C = 0</p> <p>name: 23</p>	<p>description: NOMBRE = Vicente Guerrero NOMBRE_COM = Palos Altos LATITUD = 18.3917 LONGITUD = -100.2667 CAP_NAME = 300 CAP_NAMO = 250 CAP_MUERTA = 50 CAP_UTIL = 250 ALT_CORTIN = 67 ANIO_TERM = 1968 OC = Balsas ENTIDADES = Guerrero CAP_EFECT = 0 OPERA = DR 057 USOS = I G = 0 I = 1 A = 0 C = 0</p> <p>name: 51</p>
<p>description: NOMBRE = El Gallo NOMBRE_COM = El Gallo LATITUD = 18.7021 LONGITUD = -100.6713 CAP_NAME = 585 CAP_NAMO = 441 CAP_MUERTA = 220 CAP_UTIL = 221 ALT_CORTIN = 30 ANIO_TERM = 1991 OC = Balsas ENTIDADES = Guerrero CAP_EFECT = 60 OPERA = DR 057 USOS = G G = 1 I = 0 A = 0 C = 0</p> <p>name: 38</p>	





PUENTES

description:

name:

ID: 37

CALLE:

CP: 0

COLONIA:

LOCALIDAD: Nejapa

MUNICIPIO: Chilapa de Álvarez

ESTADO: Guerrero

DESCRIPCIO: Puente Chilapa

X: -99.138

Y: 17.598

TIPO: SPM

description:

name:

ID: 39

CALLE:

CP: 0

COLONIA:

LOCALIDAD: Mazatlán

MUNICIPIO:

ESTADO: Guerrero

DESCRIPCIO: Puente Peatonal Palo Blanco

X: -99.467

description:

name:

ID: 38

CALLE:

CP: 0

COLONIA:

LOCALIDAD: Mazatlán

MUNICIPIO:

ESTADO: Guerrero

DESCRIPCIO: Puente P. I. Mazatlán

X: -99.465

Y: 17.42

TIPO: SPM

description:

name:

ID: 40

CALLE:

CP: 0

COLONIA:

LOCALIDAD: Mazatlán

MUNICIPIO:

ESTADO: Guerrero

DESCRIPCIO: Puente P. I. Ent. Acahuitzotla

X: -99.48





Y: 17.402

TIPO: SPM

description:

name:

ID: 41

CALLE:

CP: 0

COLONIA:

LOCALIDAD: Petaquillas

MUNICIPIO: Chilpancingo de los
Bravo

ESTADO: Guerrero

DESCRIPCIO: Puente Petaquillas

X: -99.457

Y: 17.483

TIPO: SPM

description:

name:

ID: 43

CALLE:

CP: 0

COLONIA:

LOCALIDAD: Chilpancingo de los
Bravo

MUNICIPIO: Chilpancingo de los
Bravo

Y: 17.342

TIPO: SPM

description:

name:

ID: 42

CALLE:

CP: 0

COLONIA:

LOCALIDAD: Chilpancingo de los Bravo

MUNICIPIO: Chilpancingo de los Bravo

ESTADO: Guerrero

DESCRIPCIO: Puente Peatonal Lázaro
Cárdenas

X: -99.516

Y: 17.584

TIPO: SPM

description:

name:

ID: 44

CALLE:

CP: 0

COLONIA:

LOCALIDAD: Chilpancingo de los Bravo

MUNICIPIO: Chilpancingo de los Bravo





ESTADO: Guerrero

DESCRIPCIO: Puente Peatonal
Tatagildo

X: -99.514

Y: 17.576

TIPO: SPM

description:

name:

ID: 45

CALLE:

CP: 0

COLONIA:

LOCALIDAD: Chilpancingo de los
Bravo

MUNICIPIO: Chilpancingo de los
Bravo

ESTADO: Guerrero

DESCRIPCIO: Puente Peatonal
Colonia San Juan.

X: -99.51

Y: 17.559

TIPO: SPM

description:

name:

ID: 47

CALLE:

CP: 0

ESTADO: Guerrero

DESCRIPCIO: Puente P. I. Col. Electricista

X: -99.511

Y: 17.566

TIPO: SPM

description:

name:

ID: 46

CALLE:

CP: 0

COLONIA:

LOCALIDAD: Chilpancingo de los Bravo

MUNICIPIO: Chilpancingo de los Bravo

ESTADO: Guerrero

DESCRIPCIO: Puente Tejerías I Central.

X: -99.51

Y: 17.561

TIPO: SPM

description:

name:

ID: 48

CALLE:

CP: 0



COLONIA:

LOCALIDAD: Chilpancingo de los Bravo

MUNICIPIO: Chilpancingo de los Bravo

ESTADO: Guerrero

DESCRIPCIO: Puente Tejerías I der.

X: -99.511

Y: 17.561

TIPO: SPM

description:

name:

ID: 49

CALLE:

CP: 0

COLONIA:

LOCALIDAD: Chilpancingo de los Bravo

MUNICIPIO: Chilpancingo de los Bravo

ESTADO: Guerrero

DESCRIPCIO: Puente Peatonal Colonia López Portillo

X: -99.51

Y: 17.56

TIPO: SPM

description:

name:

COLONIA:

LOCALIDAD: Chilpancingo de los Bravo

MUNICIPIO: Chilpancingo de los Bravo

ESTADO: Guerrero

DESCRIPCIO: Puente Tejerías I izq.

X: -99.511

Y: 17.561

TIPO: SPM

description:

name:

ID: 50

CALLE:

CP: 0

COLONIA:

LOCALIDAD: Chilpancingo de los Bravo

MUNICIPIO: Chilpancingo de los Bravo

ESTADO: Guerrero

DESCRIPCIO: Puente Peatonal Colonia Obrera

X: -99.509

Y: 17.555

TIPO: SPM

description:

name:

Boulevard Rene Juárez Cisneros colonia Villa Moderna s/n, C.P. 39074, Chilpancingo de Los Bravo.





ID: 51

CALLE:

CP: 0

COLONIA:

LOCALIDAD: Chilpancingo de los Bravo

MUNICIPIO: Chilpancingo de los Bravo

ESTADO: Guerrero

DESCRIPCIO: Puente Peatonal calle Ayutla

X: -99.508

Y: 17.551

TIPO: SPM

description:

name:

ID: 53

CALLE:

CP: 0

COLONIA:

LOCALIDAD: Chilpancingo de los Bravo

MUNICIPIO: Chilpancingo de los Bravo

ESTADO: Guerrero

DESCRIPCIO: Puente P. S. Acceso Valerio Trujano Central

X: -99.508

ID: 52

CALLE:

CP: 0

COLONIA:

LOCALIDAD: Chilpancingo de los Bravo

MUNICIPIO: Chilpancingo de los Bravo

ESTADO: Guerrero

DESCRIPCIO: Puente P. S. Calle Ayutla

X: -99.509

Y: 17.55

TIPO: SPM

description:

name:

ID: 54

CALLE:

CP: 0

COLONIA:

LOCALIDAD: Chilpancingo de los Bravo

MUNICIPIO: Chilpancingo de los Bravo

ESTADO: Guerrero

DESCRIPCIO: Puente P. S. Acceso Valerio Trujano Der.

X: -99.508



Y: 17.548

TIPO: SPM

description:

name:

ID: 55

CALLE:

CP: 0

COLONIA:

LOCALIDAD: Chilpancingo de los Bravo

MUNICIPIO: Chilpancingo de los Bravo

ESTADO: Guerrero

DESCRIPCIO: Puente P. S. Acceso Valerio Trujano Izq.

X: -99.508

Y: 17.548

TIPO: SPM

description:

name:

ID: 57

CALLE:

CP: 0

COLONIA:

LOCALIDAD: Chilpancingo de los Bravo

MUNICIPIO: Chilpancingo de los Bravo

Y: 17.548

TIPO: SPM

description:

name:

ID: 56

CALLE:

CP: 0

COLONIA:

LOCALIDAD: Chilpancingo de los Bravo

MUNICIPIO: Chilpancingo de los Bravo

ESTADO: Guerrero

DESCRIPCIO: Puente Peatonal Colonia del PRI.

X: -99.505

Y: 17.544

TIPO: SPM

description:

name:

ID: 58

CALLE:

CP: 0

COLONIA:

LOCALIDAD: Chilpancingo de los Bravo

MUNICIPIO: Chilpancingo de los Bravo





ESTADO: Guerrero

DESCRIPCIO: Puente Peatonal
Centro de Estudios Vicente G

X: -99.5

Y: 17.538

TIPO: SPM

description:

name:

ID: 59

CALLE:

CP: 0

COLONIA:

LOCALIDAD: Chilpancingo de los
Bravo

MUNICIPIO: Chilpancingo de los
Bravo

ESTADO: Guerrero

DESCRIPCIO: Puente Huacapa I
Central

X: -99.501

Y: 17.538

TIPO: SPM

description:

name:

ID: 61

CALLE:

CP: 0

ESTADO: Guerrero

DESCRIPCIO: Puente Paso Inferior Vehicular
Huacapa II.

X: -99.501

Y: 17.538

TIPO: SPM

description:

name:

ID: 60

CALLE:

CP: 0

COLONIA:

LOCALIDAD: Chilpancingo de los Bravo

MUNICIPIO: Chilpancingo de los Bravo

ESTADO: Guerrero

DESCRIPCIO: Puente Huacapa I der.

X: -99.501

Y: 17.538

TIPO: SPM

description:

name:

ID: 62

CALLE:

CP: 0





COLONIA:

LOCALIDAD: Chilpancingo de los Bravo

MUNICIPIO: Chilpancingo de los Bravo

ESTADO: Guerrero

DESCRIPCIO: Puente Huacapa I izq.

X: -99.501

Y: 17.538

TIPO: SPM

description:

name:

ID: 63

CALLE:

CP: 0

COLONIA:

LOCALIDAD: Chilpancingo de los Bravo

MUNICIPIO: Chilpancingo de los Bravo

ESTADO: Guerrero

DESCRIPCIO: Puente Nicolás Bravo I izq.

X: -99.498

Y: 17.536

TIPO: SPM

description:

COLONIA:

LOCALIDAD: Chilpancingo de los Bravo

MUNICIPIO: Chilpancingo de los Bravo

ESTADO: Guerrero

DESCRIPCIO: Puente Paso Inferior Vehicular Huacapa III

X: -99.501

Y: 17.538

TIPO: SPM

description:

name:

ID: 64

CALLE:

CP: 0

COLONIA:

LOCALIDAD: Chilpancingo de los Bravo

MUNICIPIO: Chilpancingo de los Bravo

ESTADO: Guerrero

DESCRIPCIO: Puente Nicolás Bravo I der.

X: -99.498

Y: 17.536

TIPO: SPM

description:



name:

ID: 65

CALLE:

CP: 0

COLONIA:

LOCALIDAD: Chilpancingo de los Bravo

MUNICIPIO: Chilpancingo de los Bravo

ESTADO: Guerrero

DESCRIPCIO: Puente Paso Superior Vehicular Instituto Tec

X: -99.494

Y: 17.532

TIPO: SPM

description:

name:

ID: 67

CALLE:

CP: 0

COLONIA:

LOCALIDAD: Chilpancingo de los Bravo

MUNICIPIO: Chilpancingo de los Bravo

ESTADO: Guerrero

DESCRIPCIO: Puente Peatonal Procuraduría

name:

ID: 66

CALLE:

CP: 0

COLONIA:

LOCALIDAD: Chilpancingo de los Bravo

MUNICIPIO: Chilpancingo de los Bravo

ESTADO: Guerrero

DESCRIPCIO: Puente Peatonal Conasupo

X: -99.491

Y: 17.529

TIPO: SPM

description:

name:

ID: 68

CALLE:

CP: 0

COLONIA:

LOCALIDAD: Chilpancingo de los Bravo

MUNICIPIO: Chilpancingo de los Bravo

ESTADO: Guerrero

DESCRIPCIO: Puente P. S. Petaquillas





X: -99.486

Y: 17.523

TIPO: SPM

description:

name:

ID: 69

CALLE:

CP: 0

COLONIA:

LOCALIDAD: Ocotito

MUNICIPIO:

ESTADO: Guerrero

DESCRIPCIO: Puente Peatonal El Ocotito

X: -99.508

Y: 17.241

TIPO: SPM

description:

name:

ID: 71

CALLE:

CP: 0

COLONIA:

LOCALIDAD: Las Mesas

MUNICIPIO:

ESTADO: Guerrero

X: -99.481

Y: 17.513

TIPO: SPM

description:

name:

ID: 70

CALLE:

CP: 0

COLONIA:

LOCALIDAD: Ciudad de Huitzucó

MUNICIPIO:

ESTADO: Guerrero

DESCRIPCIO: Puente Policía Federal Preventiva

X: -99.308

Y: 18.334

TIPO: SPM

description:

name:

ID: 72

CALLE:

CP: 0

COLONIA:

LOCALIDAD: Tierra Colorada

MUNICIPIO: Juan R. Escudero

ESTADO: Guerrero



DESCRIPCIO: Puente El Zapote I

X: -99.5

Y: 17.06

TIPO: SPM

description:

name:

ID: 73

CALLE:

CP: 0

COLONIA:

LOCALIDAD: Tierra Colorada

MUNICIPIO:

ESTADO: Guerrero

DESCRIPCIO: Puente P. S. Autopista

X: -99.554

Y: 17.178

TIPO: SPM

description:

name:

ID: 75

CALLE:

CP: 0

COLONIA:

LOCALIDAD: Yextla

MUNICIPIO:

ESTADO: Guerrero

DESCRIPCIO: Puente Tierra Colorada

X: -99.522

Y: 17.174

TIPO: SPM

description:

name:

ID: 74

CALLE:

CP: 0

COLONIA:

LOCALIDAD: Tierra Colorada

MUNICIPIO:

ESTADO: Guerrero

DESCRIPCIO: Puente Omitlán

X: -99.542

Y: 17.138

TIPO: SPM

description:

name:

ID: 76

CALLE:

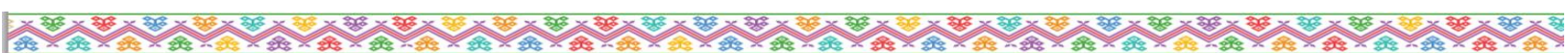
CP: 0

COLONIA:

LOCALIDAD: Chichihualco

MUNICIPIO:

ESTADO: Guerrero





DESCRIPCIO: Puente El Vivero

X: -99.823

Y: 17.591

TIPO: SPM

description:

name:

ID: 77

CALLE:

CP: 0

COLONIA:

LOCALIDAD: Chichihualco

MUNICIPIO:

ESTADO: Guerrero

DESCRIPCIO: Puente Chichihualco II

X: -99.691

Y: 17.649

TIPO: SPM

description:

name:

ID: 79

CALLE:

CP: 0

COLONIA:

LOCALIDAD: Chichihualco

MUNICIPIO:

ESTADO: Guerrero

DESCRIPCIO: Puente Chichihualco I

X: -99.679

Y: 17.642

TIPO: SPM

description:

name:

ID: 78

CALLE:

CP: 0

COLONIA:

LOCALIDAD: Chichihualco

MUNICIPIO:

ESTADO: Guerrero

DESCRIPCIO: Puente Chichihualco III

X: -99.692

Y: 17.64

TIPO: SPM

description:

name:

ID: 80

CALLE:

CP: 0

COLONIA:

LOCALIDAD: Chichihualco

MUNICIPIO:

ESTADO: Guerrero





DESCRIPCIO: Puente Iyotla I

X: -99.742

Y: 17.621

TIPO: SPM

description:

name:

ID: 81

CALLE:

CP: 0

COLONIA:

LOCALIDAD: Amatillo

MUNICIPIO:

ESTADO: Guerrero

DESCRIPCIO: Puente San Juan

X: -99.541

Y: 16.772

TIPO: SPM

description:

name:

ID: 83

CALLE:

CP: 0

COLONIA:

LOCALIDAD: Las Vigas

MUNICIPIO:

ESTADO: Guerrero

DESCRIPCIO: Puente Iyotla II

X: -99.752

Y: 17.61

TIPO: SPM

description:

name:

ID: 82

CALLE:

CP: 0

COLONIA:

LOCALIDAD: Amatillo

MUNICIPIO:

ESTADO: Guerrero

DESCRIPCIO: Puente Las Horquetas

X: -99.6

Y: 16.727

TIPO: SPM

description:

name:

ID: 84

CALLE:

CP: 0

COLONIA:

LOCALIDAD: Las Vigas

MUNICIPIO:

ESTADO: Guerrero



DESCRIPCIO: Puente Los Cuates I

X: -99.289

Y: 16.747

TIPO: SPM

description:

name:

ID: 85

CALLE:

CP: 0

COLONIA:

LOCALIDAD: Las Vigas

MUNICIPIO:

ESTADO: Guerrero

DESCRIPCIO: Puente Las Vigas

X: -99.224

Y: 16.769

TIPO: SPM

description:

name:

ID: 87

CALLE:

CP: 0

COLONIA:

LOCALIDAD: Las Mesas

MUNICIPIO:

ESTADO: Guerrero

DESCRIPCIO: Puente Los Cuates II

X: -99.289

Y: 16.746

TIPO: SPM

description:

name:

ID: 86

CALLE:

CP: 0

COLONIA:

LOCALIDAD: Las Mesas

MUNICIPIO:

ESTADO: Guerrero

DESCRIPCIO: Puente Chacalapa

X: -99.48

Y: 17.035

TIPO: SPM

description:

name:

ID: 88

CALLE:

CP: 0

COLONIA:

LOCALIDAD: San Marcos

MUNICIPIO:

ESTADO: Guerrero





DESCRIPCIO: Puente Las Cruces

X: -99.42

Y: 16.99

TIPO: SPM

description:

name:

ID: 89

CALLE:

CP: 0

COLONIA:

LOCALIDAD: San Marcos

MUNICIPIO:

ESTADO: Guerrero

DESCRIPCIO: Puente La Estancia I

X: -99.464

Y: 16.772

TIPO: SPM

description:

name:

ID: 91

CALLE:

CP: 0

COLONIA:

LOCALIDAD: San Marcos

MUNICIPIO:

ESTADO: Guerrero

DESCRIPCIO: Puente El Cortes

X: -99.51

Y: 16.775

TIPO: SPM

description:

name:

ID: 90

CALLE:

CP: 0

COLONIA:

LOCALIDAD: San Marcos

MUNICIPIO:

ESTADO: Guerrero

DESCRIPCIO: Puente La Estancia II

X: -99.458

Y: 16.774

TIPO: SPM

description:

name:

ID: 92

CALLE:

CP: 0

COLONIA:

LOCALIDAD: San Marcos

MUNICIPIO:

ESTADO: Guerrero



DESCRIPCIO: Puente Escondido

X: -99.341

Y: 16.771

TIPO: SPM

description:

name:

ID: 93

CALLE:

CP: 0

COLONIA:

LOCALIDAD: Tecoanapa

MUNICIPIO:

ESTADO: Guerrero

DESCRIPCIO: Puente El Saucito

X: -99.301

Y: 16.985

TIPO: SPM

description:

name:

ID: 95

CALLE:

CP: 0

COLONIA:

LOCALIDAD: Tecoanapa

MUNICIPIO:

ESTADO: Guerrero

DESCRIPCIO: Puente La Caridad

X: -99.319

Y: 16.751

TIPO: SPM

description:

name:

ID: 94

CALLE:

CP: 0

COLONIA:

LOCALIDAD: Tecoanapa

MUNICIPIO: Tecoanapa

ESTADO: Guerrero

DESCRIPCIO: Puente Mecatepec.

X: -99.253

Y: 16.988

TIPO: SPM

description:

name:

ID: 96

CALLE:

CP: 0

COLONIA:

LOCALIDAD: Tecoanapa

MUNICIPIO:

ESTADO: Guerrero



DESCRIPCIO: Puente Buena Vista II

X: -99.217

Y: 17

TIPO: SPM

description:

name:

ID: 97

CALLE:

CP: 0

COLONIA:

LOCALIDAD: Teloloapan

MUNICIPIO:

ESTADO: Guerrero

DESCRIPCIO: Puente Sabinos

X: -99.794

Y: 18.376

TIPO: SPM

description:

name:

ID: 99

CALLE:

CP: 0

COLONIA:

LOCALIDAD: Iguala de la
Independencia

MUNICIPIO:

DESCRIPCIO: Puente Cruz Quemada

X: -99.191

Y: 17

TIPO: SPM

description:

name:

ID: 98

CALLE:

CP: 0

COLONIA:

LOCALIDAD: Teloloapan

MUNICIPIO:

ESTADO: Guerrero

DESCRIPCIO: Puente Alcholoa II

X: -99.906

Y: 18.401

TIPO: SPM

description:

name:

ID: 100

CALLE:

CP: 0

COLONIA:

LOCALIDAD: Mezcala

MUNICIPIO:



ESTADO: Guerrero

DESCRIPCIO: Puente Ahuehuepan

X: -99.651

Y: 18.341

TIPO: SPM

description:

name:

ID: 101

CALLE:

CP: 0

COLONIA:

LOCALIDAD: Mezcala

MUNICIPIO:

ESTADO: Guerrero

DESCRIPCIO: Puente Mezcala

X: -99.587

Y: 17.939

TIPO: SPM

description:

name:

ID: 103

CALLE:

CP: 0

COLONIA:

LOCALIDAD: Coacoyula de Álvarez

MUNICIPIO:

ESTADO: Guerrero

DESCRIPCIO: Puente Peatonal Xalitla

X: -99.544

Y: 18

TIPO: SPM

description:

name:

ID: 102

CALLE:

CP: 0

COLONIA:

LOCALIDAD: Coacoyula de Álvarez

MUNICIPIO:

ESTADO: Guerrero

DESCRIPCIO: Puente Sasamulco II

X: -99.554

Y: 18.138

TIPO: SPM

description:

name:

ID: 104

CALLE:

CP: 0

COLONIA:

LOCALIDAD: Coacoyula de Álvarez

MUNICIPIO:



ESTADO: Guerrero

DESCRIPCIO: Puente Tecuescontitlan I

X: -99.555

Y: 18.132

TIPO: SPM

description:

name:

ID: 105

CALLE:

CP: 0

COLONIA:

LOCALIDAD: Coacoyula de Álvarez

MUNICIPIO:

ESTADO: Guerrero

DESCRIPCIO: Puente Tonalapa

X: -99.564

Y: 18.088

TIPO: SPM

description:

name:

ID: 107

CALLE:

CP: 0

COLONIA:

LOCALIDAD: Santa Teresa

ESTADO: Guerrero

DESCRIPCIO: Puente Tecuescontitlan II

X: -99.556

Y: 18.127

TIPO: SPM

description:

name:

ID: 106

CALLE:

CP: 0

COLONIA:

LOCALIDAD: Coacoyula de Álvarez

MUNICIPIO:

ESTADO: Guerrero

DESCRIPCIO: Puente Ing. Miguel Cervantes

X: -99.556

Y: 18.053

TIPO: SPM

description:

name:

ID: 108

CALLE:

CP: 0

COLONIA:

LOCALIDAD: Tixtla de Guerrero



MUNICIPIO:

ESTADO: Guerrero

DESCRIPCIO: Puente Sasamulco

X: -99.553

Y: 18.158

TIPO: SPM

description:

name:

ID: 109

CALLE:

CP: 0

COLONIA:

LOCALIDAD: Xochipala

MUNICIPIO:

ESTADO: Guerrero

DESCRIPCIO: Puente El Tanque II

X: -99.573

Y: 17.846

TIPO: SPM

description:

name:

ID: 111

CALLE:

CP: 0

COLONIA:

LOCALIDAD: Xochipala

MUNICIPIO:

ESTADO: Guerrero

DESCRIPCIO: Puente Juan Ávila

X: -99.436

Y: 17.553

TIPO: SPM

description:

name:

ID: 110

CALLE:

CP: 0

COLONIA:

LOCALIDAD: Xochipala

MUNICIPIO:

ESTADO: Guerrero

DESCRIPCIO: Puente Plan de Liebres

X: -99.575

Y: 17.845

TIPO: SPM

description:

name:

ID: 112

CALLE:

CP: 0

COLONIA:

LOCALIDAD: Xochipala



MUNICIPIO:

ESTADO: Guerrero

DESCRIPCIO: Puente Agustín Lorenzo

X: -99.567

Y: 17.837

TIPO: SPM

description:

name:

ID: 113

CALLE:

CP: 0

COLONIA:

LOCALIDAD: Xochipala

MUNICIPIO:

ESTADO: Guerrero

DESCRIPCIO: Puente La Cañada

X: -99.563

Y: 17.824

TIPO: SPM

description:

name:

ID: 115

CALLE:

CP: 0

COLONIA:

LOCALIDAD: Xochipala

MUNICIPIO:

ESTADO: Guerrero

DESCRIPCIO: Puente De La Placa

X: -99.566

Y: 17.835

TIPO: SPM

description:

name:

ID: 114

CALLE:

CP: 0

COLONIA:

LOCALIDAD: Xochipala

MUNICIPIO:

ESTADO: Guerrero

DESCRIPCIO: Puente La Olla Reparado

X: -99.561

Y: 17.822

TIPO: SPM

description:

name:

ID: 116

CALLE:

CP: 0

COLONIA:

LOCALIDAD: Xochipala



MUNICIPIO:

ESTADO: Guerrero

DESCRIPCIO: Puente Venta Vieja

X: -99.56

Y: 17.818

TIPO: SPM

description:

name:

ID: 117

CALLE:

CP: 0

COLONIA:

LOCALIDAD: Xochipala

MUNICIPIO:

ESTADO: Guerrero

DESCRIPCIO: Puente Casa Verde

X: -99.564

Y: 17.797

TIPO: SPM

description:

name:

ID: 119

CALLE:

CP: 0

COLONIA:

LOCALIDAD: Zumpango del Río

MUNICIPIO:

ESTADO: Guerrero

DESCRIPCIO: Puente Del Canal

X: -99.562

Y: 17.803

TIPO: SPM

description:

name:

ID: 118

CALLE:

CP: 0

COLONIA:

LOCALIDAD: Zumpango del Río

MUNICIPIO:

ESTADO: Guerrero

DESCRIPCIO: Puente Platanal I

X: -99.553

Y: 17.706

TIPO: SPM

description:

name:

ID: 120

CALLE:

CP: 0

COLONIA:

LOCALIDAD: Zumpango del Río



MUNICIPIO:

ESTADO: Guerrero

DESCRIPCIO: Puente Platanal II

X: -99.55

Y: 17.704

TIPO: SPM

description:

name:

ID: 121

CALLE:

CP: 0

COLONIA:

LOCALIDAD: Iguala de la Independencia

MUNICIPIO:

ESTADO: Guerrero

DESCRIPCIO: Puente Enano

X: -99.533

Y: 18.39

TIPO: SPM

description:

name:

ID: 123

CALLE:

CP: 0

COLONIA:

MUNICIPIO: Eduardo Neri

ESTADO: Guerrero

DESCRIPCIO: Puente Peatonal Zumpango

X: -99.525

Y: 17.653

TIPO: SPM

description:

name:

ID: 122

CALLE:

CP: 0

COLONIA:

LOCALIDAD: Iguala de la Independencia

MUNICIPIO:

ESTADO: Guerrero

DESCRIPCIO: Puente Tinajillas II

X: -99.528

Y: 18.377

TIPO: SPM

description:

name:

ID: 124

CALLE:

CP: 0

COLONIA:



LOCALIDAD: Iguala de la Independencia

MUNICIPIO:

ESTADO: Guerrero

DESCRIPCIO: Puente Tinajillas I

X: -99.529

Y: 18.374

TIPO: SPM

description:

name:

ID: 125

CALLE:

CP: 0

COLONIA:

LOCALIDAD: Iguala de la Independencia

MUNICIPIO: Iguala de la Independencia

ESTADO: Guerrero

DESCRIPCIO: Puente Colorado

X: -99.53

Y: 18.349

TIPO: SPM

description:

name:

ID: 127

LOCALIDAD: Iguala de la Independencia

MUNICIPIO: Iguala de la Independencia

ESTADO: Guerrero

DESCRIPCIO: Puente Paso Superior Vehicular
Entronque a T

X: -99.524

Y: 18.353

TIPO: SPM

description:

name:

ID: 126

CALLE:

CP: 0

COLONIA:

LOCALIDAD: Iguala de la Independencia

MUNICIPIO: Iguala de la Independencia

ESTADO: Guerrero

DESCRIPCIO: Puente Peatonal Iguala

X: -99.525

Y: 18.341

TIPO: SPM

description:

name:

ID: 128





CALLE:

CP: 0

COLONIA:

LOCALIDAD: Iguala de la Independencia

MUNICIPIO: Iguala de la Independencia

ESTADO: Guerrero

DESCRIPCIO: Puente P.I. Autopista Cuernavaca

X: -99.516

Y: 18.331

TIPO: SPM

description:

name:

ID: 129

CALLE:

CP: 0

COLONIA:

LOCALIDAD: Coyuca de Benítez

MUNICIPIO:

ESTADO: Guerrero

DESCRIPCIO: Puente Coyuca I

X: -100.091

Y: 17.009

TIPO: SPM

description:

CALLE:

CP: 0

COLONIA:

LOCALIDAD: Coyuca de Benítez

MUNICIPIO:

ESTADO: Guerrero

DESCRIPCIO: Puente Las Palmas II

X: -100.033

Y: 16.976

TIPO: SPM

description:

name:

ID: 130

CALLE:

CP: 0

COLONIA:

LOCALIDAD: Coyuca de Benítez

MUNICIPIO:

ESTADO: Guerrero

DESCRIPCIO: Puente Coyuca I

X: -100.091

Y: 17.009

TIPO: SPM

description:





name:
ID: 131
CALLE:
CP: 0
COLONIA:
LOCALIDAD: Coyuca de Benítez
MUNICIPIO:
ESTADO: Guerrero

DESCRIPCIO: Puente Coyuca II
X: -100.096
Y: 17.01
TIPO: SPM

description:

name:
ID: 133
CALLE:
CP: 0
COLONIA:
LOCALIDAD: Coyuca de Benítez
MUNICIPIO:
ESTADO: Guerrero

DESCRIPCIO: Puente Pénjamo
X: -100.122
Y: 17.01
TIPO: SPM

description:

name:
ID: 132
CALLE:
CP: 0
COLONIA:
LOCALIDAD: Coyuca de Benítez
MUNICIPIO:
ESTADO: Guerrero

DESCRIPCIO: Puente Coyuca III
X: -100.104
Y: 17.012
TIPO: SPM

description:

name:
ID: 134
CALLE:
CP: 0
COLONIA:
LOCALIDAD: Coyuca de Benítez
MUNICIPIO:
ESTADO: Guerrero

DESCRIPCIO: Puente El Tejar
X: -100.143
Y: 17.004
TIPO: SPM

description:





name:
ID: 135
CALLE:
CP: 0
COLONIA:
LOCALIDAD: Coyuca de Benítez
MUNICIPIO:
ESTADO: Guerrero

DESCRIPCIO: Puente Zapotillo

X: -100.153

Y: 17.003

TIPO: SPM

description:

name:

ID: 137

CALLE:

CP: 0

COLONIA:

LOCALIDAD: Coyuca de Benítez

MUNICIPIO:

ESTADO: Guerrero

DESCRIPCIO: Puente Las Tranquitas II

X: -100.183

Y: 17.004

TIPO: SPM

description:

name:
ID: 136
CALLE:
CP: 0
COLONIA:
LOCALIDAD: Coyuca de Benítez
MUNICIPIO:
ESTADO: Guerrero

DESCRIPCIO: Puente Las Tranquitas I

X: -100.174

Y: 17.002

TIPO: SPM

description:

name:

ID: 138

CALLE:

CP: 0

COLONIA:

LOCALIDAD: Coyuca de Benítez

MUNICIPIO:

ESTADO: Guerrero

DESCRIPCIO: Puente El Zapote II

X: -100.203

Y: 17.009

TIPO: SPM

description:



name:
ID: 139
CALLE:
CP: 0
COLONIA:
LOCALIDAD: Coyuca de Benítez
MUNICIPIO:
ESTADO: Guerrero

DESCRIPCIO: Puente El Papayo I
X: -100.249
Y: 17.034
TIPO: SPM

description:

name:
ID: 141
CALLE:
CP: 0
COLONIA:
LOCALIDAD: Coyuca de Benítez
MUNICIPIO:
ESTADO: Guerrero

DESCRIPCIO: Puente El Cayaco
X: -100.261
Y: 17.043
TIPO: SPM

description:

name:
ID: 140
CALLE:
CP: 0
COLONIA:
LOCALIDAD: Coyuca de Benítez
MUNICIPIO:
ESTADO: Guerrero

DESCRIPCIO: Puente El Papayo II
X: -100.255
Y: 17.039
TIPO: SPM

description:

name:
ID: 142
CALLE:
CP: 0
COLONIA:
LOCALIDAD: Coyuca de Benítez
MUNICIPIO:
ESTADO: Guerrero

DESCRIPCIO: Puente El Rancho
X: -100.283
Y: 17.054
TIPO: SPM

description:





name:
ID: 143
CALLE:
CP: 0
COLONIA:
LOCALIDAD: Bajos del Ejido
MUNICIPIO:
ESTADO: Guerrero
DESCRIPCIO: Puente Río del Valle
X: -99.947
Y: 16.968
TIPO: SPM

description:

name:
ID: 145
CALLE:
CP: 0
COLONIA:
LOCALIDAD: Bajos del Ejido
MUNICIPIO:
ESTADO: Guerrero
DESCRIPCIO: Puente El Conchero
X: -99.966
Y: 16.943
TIPO: SPM

description:

name:
ID: 144
CALLE:
CP: 0
COLONIA:
LOCALIDAD: Bajos del Ejido
MUNICIPIO: Coyuca de Benítez
ESTADO: Guerrero
DESCRIPCIO: Puente Col. Juan N. Álvarez
X: -99.973
Y: 16.966
TIPO: SPM

description:

name:
ID: 146
CALLE:
CP: 0
COLONIA:
LOCALIDAD: Bajos del Ejido
MUNICIPIO:
ESTADO: Guerrero
DESCRIPCIO: Puente La Loma
X: -99.987
Y: 16.963
TIPO: SPM

description:





name:

ID: 147

CALLE:

CP: 0

COLONIA:

LOCALIDAD: Bajos del Ejido

MUNICIPIO:

ESTADO: Guerrero

DESCRIPCIO: Puente El Embarcadero
I

X: -100.002

Y: 16.967

TIPO: SPM

description:

name:

ID: 149

CALLE:

CP: 0

COLONIA:

LOCALIDAD: San Jerónimo de Juárez

MUNICIPIO:

ESTADO: Guerrero

DESCRIPCIO: Puente Col. Vicente
Guerrero

X: -100.303

Y: 17.067

TIPO: SPM

name:

ID: 148

CALLE:

CP: 0

COLONIA:

LOCALIDAD: Bajos del Ejido

MUNICIPIO:

ESTADO: Guerrero

DESCRIPCIO: Puente El Embarcadero II

X: -100.002

Y: 16.967

TIPO: SPM

description:

name:

ID: 150

CALLE:

CP: 0

COLONIA:

LOCALIDAD: Tlapa de Comonfort

MUNICIPIO:

ESTADO: Guerrero

DESCRIPCIO: Puente Tlapaneco III

X: -98.518

Y: 17.603

TIPO: SPM



description:

name:

ID: 151

CALLE:

CP: 0

COLONIA:

LOCALIDAD: Alpoyeca

MUNICIPIO: Alpoyeca

ESTADO: Guerrero

DESCRIPCIO: Puente Atzompa

X: -98.51

Y: 17.663

TIPO: SPM

description:

name:

ID: 153

CALLE:

CP: 0

COLONIA:

LOCALIDAD: Atlixnac

MUNICIPIO:

ESTADO: Guerrero

DESCRIPCIO: Puente Santa Isabel

X: -99.007

Y: 17.591

TIPO: SPM

description:

name:

ID: 152

CALLE:

CP: 0

COLONIA:

LOCALIDAD: Alpoyeca

MUNICIPIO: Alpoyeca

ESTADO: Guerrero

DESCRIPCIO: Puente Peatonal Alpuyeca

X: -98.512

Y: 17.676

TIPO: SPM

description:

name:

ID: 154

CALLE:

CP: 0

COLONIA:

LOCALIDAD: Atlixnac

MUNICIPIO:

ESTADO: Guerrero

DESCRIPCIO: Puente Petatlán

X: -98.991

Y: 17.582

TIPO: SPM



description:

name:

ID: 155

CALLE:

CP: 0

COLONIA:

LOCALIDAD: Atlixnac

MUNICIPIO:

ESTADO: Guerrero

DESCRIPCIO: Puente Atlixnac

X: -98.926

Y: 17.546

TIPO: SPM

description:

name:

ID: 157

CALLE:

CP: 0

COLONIA:

LOCALIDAD: Atlixnac

MUNICIPIO:

ESTADO: Guerrero

DESCRIPCIO: Puente Mesones II

X: -98.859

Y: 17.54

TIPO: SPM

description:

name:

ID: 156

CALLE:

CP: 0

COLONIA:

LOCALIDAD: Atlixnac

MUNICIPIO:

ESTADO: Guerrero

DESCRIPCIO: Puente Mesones I

X: -98.89

Y: 17.546

TIPO: SPM

description:

name:

ID: 158

CALLE:

CP: 0

COLONIA:

LOCALIDAD: Ayutla de los Libres

MUNICIPIO:

ESTADO: Guerrero

DESCRIPCIO: Puente Tlatenango

X: -99.163

Y: 16.996

TIPO: SPM



description:

name:

ID: 159

CALLE:

CP: 0

COLONIA:

LOCALIDAD: Ayutla de los Libres

MUNICIPIO:

ESTADO: Guerrero

DESCRIPCIO: Puente Tlalapilla

X: -99.133

Y: 16.982

TIPO: SPM

description:

name:

ID: 161

CALLE:

CP: 0

COLONIA:

LOCALIDAD: Ayutla de los Libres

MUNICIPIO:

ESTADO: Guerrero

DESCRIPCIO: Puente El Ranchito

X: -99.103

Y: 16.943

TIPO: SPM

description:

name:

ID: 160

CALLE:

CP: 0

COLONIA:

LOCALIDAD: Ayutla de los Libres

MUNICIPIO:

ESTADO: Guerrero

DESCRIPCIO: Puente Tlalapa

X: -99.121

Y: 16.981

TIPO: SPM

description:

name:

ID: 162

CALLE:

CP: 0

COLONIA:

LOCALIDAD: Ayutla de los Libres

MUNICIPIO:

ESTADO: Guerrero

DESCRIPCIO: Puente Cozaltci

X: -99.097

Y: 16.916

TIPO: SPM





description:

name:

ID: 163

CALLE:

CP: 0

COLONIA:

LOCALIDAD: Ayutla de los Libres

MUNICIPIO:

ESTADO: Guerrero

DESCRIPCIO: Puente Arroyo Cebolla

X: -99.096

Y: 16.911

TIPO: SPM

description:

name:

ID: 165

CALLE:

CP: 0

COLONIA:

LOCALIDAD: Cruz Grande

MUNICIPIO:

ESTADO: Guerrero

DESCRIPCIO: Puente Vado Río de la Unión.

X: -99.123

Y: 16.813

description:

name:

ID: 164

CALLE:

CP: 0

COLONIA:

LOCALIDAD: Ayutla de los Libres

MUNICIPIO:

ESTADO: Guerrero

DESCRIPCIO: Puente Río Pozolapa

X: -99.095

Y: 16.886

TIPO: SPM

description:

name:

ID: 166

CALLE:

CP: 0

COLONIA:

LOCALIDAD: Cruz Grande

MUNICIPIO:

ESTADO: Guerrero

DESCRIPCIO: Puente Paso del Capulín

X: -99.124

Y: 16.801



TIPO: SPM

description:

name:

ID: 167

CALLE:

CP: 0

COLONIA:

LOCALIDAD: Ometepec

MUNICIPIO:

ESTADO: Guerrero

DESCRIPCIO: Puente Talapilla

X: -98.513

Y: 16.644

TIPO: SPM

description:

name:

ID: 169

CALLE:

CP: 0

COLONIA:

LOCALIDAD: Copala

MUNICIPIO:

ESTADO: Guerrero

DESCRIPCIO: Puente Carrizo

X: -99.011

Y: 16.622

TIPO: SPM

description:

name:

ID: 168

CALLE:

CP: 0

COLONIA:

LOCALIDAD: Ometepec

MUNICIPIO:

ESTADO: Guerrero

DESCRIPCIO: Puente Río Quetzala

X: -98.505

Y: 16.655

TIPO: SPM

description:

name:

ID: 170

CALLE:

CP: 0

COLONIA:

LOCALIDAD: Copala

MUNICIPIO:

ESTADO: Guerrero

DESCRIPCIO: Puente Copala

X: -98.991

Y: 16.607



TIPO: SPM

description:

name:

ID: 171

CALLE:

CP: 0

COLONIA:

LOCALIDAD: Copala

MUNICIPIO:

ESTADO: Guerrero

DESCRIPCIO: Puente El Solitario

X: -98.929

Y: 16.595

TIPO: SPM

description:

name:

ID: 173

CALLE:

CP: 0

COLONIA:

LOCALIDAD: Marquelia

MUNICIPIO:

ESTADO: Guerrero

DESCRIPCIO: Puente Marquelia I

X: -98.825

Y: 16.583

TIPO: SPM

description:

name:

ID: 172

CALLE:

CP: 0

COLONIA:

LOCALIDAD: Marquelia

MUNICIPIO:

ESTADO: Guerrero

DESCRIPCIO: Puente El 133

X: -98.847

Y: 16.576

TIPO: SPM

description:

name:

ID: 174

CALLE:

CP: 0

COLONIA:

LOCALIDAD: Las Vigas

MUNICIPIO:

ESTADO: Guerrero

DESCRIPCIO: Puente Río Nexpa

X: -99.197

Y: 16.777



TIPO: SPM

description:

name:

ID: 175

CALLE:

CP: 0

COLONIA:

LOCALIDAD: Cruz Grande

MUNICIPIO:

ESTADO: Guerrero

DESCRIPCIO: Puente Las Marias

X: -99.109

Y: 16.707

TIPO: SPM

description:

name:

ID: 177

CALLE:

CP: 0

COLONIA:

LOCALIDAD: Cruz Grande

MUNICIPIO:

ESTADO: Guerrero

DESCRIPCIO: Puente Jalapa

X: -99.084

Y: 16.687

TIPO: SPM

description:

name:

ID: 176

CALLE:

CP: 0

COLONIA:

LOCALIDAD: Cruz Grande

MUNICIPIO:

ESTADO: Guerrero

DESCRIPCIO: Puente Jalapita

X: -99.084

Y: 16.699

TIPO: SPM

description:

name:

ID: 178

CALLE:

CP: 0

COLONIA:

LOCALIDAD: Xochihuehuetlán

MUNICIPIO:

ESTADO: Guerrero

DESCRIPCIO: Puente El Cascado I

X: -98.488

Y: 17.947



TIPO: SPM

description:

name:

ID: 179

CALLE:

CP: 0

COLONIA:

LOCALIDAD: Xochihuehuetlán

MUNICIPIO:

ESTADO: Guerrero

DESCRIPCIO: Puente El Cascado II

X: -98.483

Y: 17.955

TIPO: SPM

description:

name:

ID: 181

CALLE:

CP: 0

COLONIA:

LOCALIDAD: Alpoyeca

MUNICIPIO:

ESTADO: Guerrero

DESCRIPCIO: Puente Tlaquiltepec

X: -98.54

Y: 17.714

TIPO: SPM

description:

name:

ID: 180

CALLE:

CP: 0

COLONIA:

LOCALIDAD: Alpoyeca

MUNICIPIO:

ESTADO: Guerrero

DESCRIPCIO: Puente Tlaquetzala

X: -98.538

Y: 17.705

TIPO: SPM

description:

name:

ID: 182

CALLE:

CP: 0

COLONIA:

LOCALIDAD: Alpoyeca

MUNICIPIO:

ESTADO: Guerrero

DESCRIPCIO: Puente Mamey

X: -98.533

Y: 17.717



TIPO: SPM

description:

name:

ID: 183

CALLE:

CP: 0

COLONIA:

LOCALIDAD: Huamuxtitlán

MUNICIPIO:

ESTADO: Guerrero

DESCRIPCIO: Puente Callejón de Tlaquiltepec

X: -98.554

Y: 17.755

TIPO: SPM

description:

name:

ID: 185

CALLE:

CP: 0

COLONIA:

LOCALIDAD: Huamuxtitlán

MUNICIPIO: Huamuxtitlán

ESTADO: Guerrero

DESCRIPCIO: Puente Huamuxtitlán II

X: -98.56

TIPO: SPM

description:

name:

ID: 184

CALLE:

CP: 0

COLONIA:

LOCALIDAD: Huamuxtitlán

MUNICIPIO: Huamuxtitlán

ESTADO: Guerrero

DESCRIPCIO: Puente Huamuxtitlán I

X: -98.56

Y: 17.799

TIPO: SPM

description:

name:

ID: 186

CALLE:

CP: 0

COLONIA:

LOCALIDAD: Huamuxtitlán

MUNICIPIO:

ESTADO: Guerrero

DESCRIPCIO: Puente Barranca del Reniego

X: -98.528



Y: 17.807

TIPO: SPM

description:

name:

ID: 187

CALLE:

CP: 0

COLONIA:

LOCALIDAD: Cuajinicuilapa

MUNICIPIO:

ESTADO: Guerrero

DESCRIPCIO: Puente Santa Catarina

X: -98.461

Y: 16.578

TIPO: SPM

description:

name:

ID: 189

CALLE:

CP: 0

COLONIA:

LOCALIDAD: Tlapa de Comonfort

MUNICIPIO:

ESTADO: Guerrero

DESCRIPCIO: Puente Tlaquilzinapa

X: -98.62

Y: 17.824

TIPO: SPM

description:

name:

ID: 188

CALLE:

CP: 0

COLONIA:

LOCALIDAD: Tlapa de Comonfort

MUNICIPIO:

ESTADO: Guerrero

DESCRIPCIO: Puente Tlapaneco I

X: -98.648

Y: 17.533

TIPO: SPM

description:

name:

ID: 190

CALLE:

CP: 0

COLONIA:

LOCALIDAD: Tlapa de Comonfort

MUNICIPIO: Tlapa de Comonfort

ESTADO: Guerrero

DESCRIPCIO: Puente Río el Jale

X: -98.576



Y: 17.541

TIPO: SPM

description:

name:

ID: 191

CALLE:

CP: 0

COLONIA:

LOCALIDAD: Tlapa de Comonfort

MUNICIPIO: Tlapa de Comonfort

ESTADO: Guerrero

DESCRIPCIO: Puente Rio Contlalco

X: -98.562

Y: 17.55

TIPO: SPM

description:

name:

ID: 193

CALLE:

CP: 0

COLONIA:

LOCALIDAD: Tlapa de Comonfort

MUNICIPIO:

ESTADO: Guerrero

DESCRIPCIO: Puente El Salado

X: -98.523

Y: 17.543

TIPO: SPM

description:

name:

ID: 192

CALLE:

CP: 0

COLONIA:

LOCALIDAD: Tlapa de Comonfort

MUNICIPIO: Tlapa de Comonfort

ESTADO: Guerrero

DESCRIPCIO: Puente Tlapaneco II

X: -98.551

Y: 17.558

TIPO: SPM

description:

name:

ID: 194

CALLE:

CP: 0

COLONIA:

LOCALIDAD: Xochihuehuetlán

MUNICIPIO:

ESTADO: Guerrero

DESCRIPCIO: Puente El Encajonado

X: -98.508



Y: 17.594

TIPO: SPM

description:

name:

ID: 195

CALLE:

CP: 0

COLONIA:

LOCALIDAD: Xochihuehuetlán

MUNICIPIO:

ESTADO: Guerrero

DESCRIPCIO: Puente El Coyote

X: -98.495

Y: 17.883

TIPO: SPM

description:

name:

ID: 197

CALLE:

CP: 0

COLONIA:

LOCALIDAD: Xochihuehuetlán

MUNICIPIO:

ESTADO: Guerrero

DESCRIPCIO: Puente Tepetlapa

X: -98.496

Y: 17.872

TIPO: SPM

description:

name:

ID: 196

CALLE:

CP: 0

COLONIA:

LOCALIDAD: Xochihuehuetlán

MUNICIPIO: Xochihuehuetlán

ESTADO: Guerrero

DESCRIPCIO: Puente Xochihuehuetlan

X: -98.494

Y: 17.907

TIPO: SPM

description:

name:

ID: 198

CALLE:

CP: 0

COLONIA:

LOCALIDAD: Marquelia

MUNICIPIO: Marquelia

ESTADO: Guerrero

DESCRIPCIO: Puente Marquelia II

X: -98.819



Y: 17.916

TIPO: SPM

description:

name:

ID: 199

CALLE:

CP: 0

COLONIA:

LOCALIDAD: Marquelia

MUNICIPIO: Marquelia

ESTADO: Guerrero

DESCRIPCIO: Puente La Orilla

X: -98.807

Y: 16.582

TIPO: SPM

description:

name:

ID: 201

CALLE:

CP: 0

COLONIA:

LOCALIDAD: Juchitán

MUNICIPIO:

ESTADO: Guerrero

DESCRIPCIO: Puente Tilita

X: -98.701

Y: 16.583

TIPO: SPM

description:

name:

ID: 200

CALLE:

CP: 0

COLONIA:

LOCALIDAD: Marquelia

MUNICIPIO:

ESTADO: Guerrero

DESCRIPCIO: Puente Arroyo Seco

X: -98.785

Y: 16.583

TIPO: SPM

description:

name:

ID: 202

CALLE:

CP: 0

COLONIA:

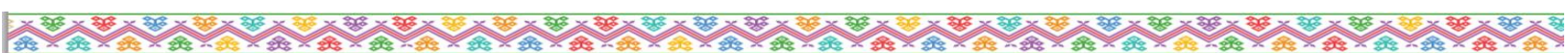
LOCALIDAD: Juchitán

MUNICIPIO:

ESTADO: Guerrero

DESCRIPCIO: Puente Tila

X: -98.698





Y: 16.611

TIPO: SPM

description:

name:

ID: 203

CALLE:

CP: 0

COLONIA:

LOCALIDAD: Marquelia

MUNICIPIO:

ESTADO: Guerrero

DESCRIPCIO: Puente El Ranchito II

X: -98.774

Y: 16.59

TIPO: SPM

description:

name:

ID: 205

CALLE:

CP: 0

COLONIA:

LOCALIDAD: Cuajinicuilapa

MUNICIPIO:

ESTADO: Guerrero

DESCRIPCIO: Puente Arroz

X: -98.473

Y: 16.611

TIPO: SPM

description:

name:

ID: 204

CALLE:

CP: 0

COLONIA:

LOCALIDAD: Marquelia

MUNICIPIO:

ESTADO: Guerrero

DESCRIPCIO: Puente El Carrizalillo

X: -98.758

Y: 16.603

TIPO: SPM

description:

name:

ID: 206

CALLE:

CP: 0

COLONIA:

LOCALIDAD: Cuajinicuilapa

MUNICIPIO:

ESTADO: Guerrero

DESCRIPCIO: Puente Col. Miguel Alemán

X: -98.47





Y: 16.558

TIPO: SPM

description:

name:

ID: 207

CALLE:

CP: 0

COLONIA:

LOCALIDAD: Cuajinicuilapa

MUNICIPIO:

ESTADO: Guerrero

DESCRIPCIO: Puente Pozos de Agua

X: -98.465

Y: 16.521

TIPO: SPM

description:

name:

ID: 209

CALLE:

CP: 0

COLONIA:

LOCALIDAD: Cuajinicuilapa

MUNICIPIO:

ESTADO: Guerrero

DESCRIPCIO: Puente Barajillas

X: -98.462

Y: 16.537

TIPO: SPM

description:

name:

ID: 208

CALLE:

CP: 0

COLONIA:

LOCALIDAD: Cuajinicuilapa

MUNICIPIO:

ESTADO: Guerrero

DESCRIPCIO: Puente El Cortijo

X: -98.462

Y: 16.512

TIPO: SPM

description:

name:

ID: 210

CALLE:

CP: 0

COLONIA:

LOCALIDAD: Cuajinicuilapa

MUNICIPIO:

ESTADO: Guerrero

DESCRIPCIO: Puente El Inoportuno

X: -98.463





Y: 16.511

TIPO: SPM

description:

name:

ID: 211

CALLE:

CP: 0

COLONIA:

LOCALIDAD: Cuajinicuilapa

MUNICIPIO:

ESTADO: Guerrero

DESCRIPCIO: Puente La Esperanza

X: -98.45

Y: 16.487

TIPO: SPM

description:

name:

ID: 213

CALLE:

CP: 0

COLONIA:

LOCALIDAD: Papanoa

MUNICIPIO:

ESTADO: Guerrero

DESCRIPCIO: Puente Coyuquilla
Norte

Y: 16.505

TIPO: SPM

description:

name:

ID: 212

CALLE:

CP: 0

COLONIA:

LOCALIDAD: Cuajinicuilapa

MUNICIPIO:

ESTADO: Guerrero

DESCRIPCIO: Puente La Tortura

X: -98.442

Y: 16.479

TIPO: SPM

description:

name:

ID: 214

CALLE:

CP: 0

COLONIA:

LOCALIDAD: Papanoa

MUNICIPIO:

ESTADO: Guerrero

DESCRIPCIO: Puente Arroyo Seco I





X: -101.055

Y: 17.376

TIPO: SPM

description:

name:

ID: 215

CALLE:

CP: 0

COLONIA:

LOCALIDAD: Papanoa

MUNICIPIO:

ESTADO: Guerrero

DESCRIPCIO: Puente Arroyo Seco II

X: -101.117

Y: 17.379

TIPO: SPM

description:

name:

ID: 217

CALLE:

CP: 0

COLONIA:

LOCALIDAD: Papanoa

MUNICIPIO:

ESTADO: Guerrero

DESCRIPCIO: Puente El Cayacal

X: -101.115

Y: 17.376

TIPO: SPM

description:

name:

ID: 216

CALLE:

CP: 0

COLONIA:

LOCALIDAD: Papanoa

MUNICIPIO:

ESTADO: Guerrero

DESCRIPCIO: Puente Cayacalito

X: -101.126

Y: 17.372

TIPO: SPM

description:

name:

ID: 218

CALLE:

CP: 0

COLONIA:

LOCALIDAD: San Jeronimito (San Jerónimo)

MUNICIPIO: Petatlán

ESTADO: Guerrero

DESCRIPCIO: Puente Palos Blancos



X: -101.162

Y: 17.389

TIPO: SPM

description:

name:

ID: 219

CALLE:

CP: 0

COLONIA:

LOCALIDAD: Petatlán

MUNICIPIO:

ESTADO: Guerrero

DESCRIPCIO: Puente La Barrita I

X: -101.183

Y: 17.416

TIPO: SPM

description:

name:

ID: 221

CALLE:

CP: 0

COLONIA:

LOCALIDAD: Petatlán

MUNICIPIO:

ESTADO: Guerrero

X: -101.337

Y: 17.562

TIPO: SPM

description:

name:

ID: 220

CALLE:

CP: 0

COLONIA:

LOCALIDAD: Petatlán

MUNICIPIO:

ESTADO: Guerrero

DESCRIPCIO: Puente La Barrita II

X: -101.185

Y: 17.419

TIPO: SPM

description:

name:

ID: 222

CALLE:

CP: 0

COLONIA:

LOCALIDAD: Petatlán

MUNICIPIO:

ESTADO: Guerrero



DESCRIPCIO: Puente Juluchuca (De Erasmo Morales).

X: -101.232

Y: 17.46

TIPO: SPM

description:

name:

ID: 223

CALLE:

CP: 0

COLONIA:

LOCALIDAD: Petatlán

MUNICIPIO:

ESTADO: Guerrero

DESCRIPCIO: Puente El Tuzal

X: -101.246

Y: 17.479

TIPO: SPM

description:

name:

ID: 225

CALLE:

CP: 0

COLONIA:

LOCALIDAD: Petatlán

MUNICIPIO: Petatlán

DESCRIPCIO: Puente Juluchuca (De Erasmo Morales).

X: -101.232

Y: 17.46

TIPO: SPM

description:

name:

ID: 224

CALLE:

CP: 0

COLONIA:

LOCALIDAD: Petatlán

MUNICIPIO:

ESTADO: Guerrero

DESCRIPCIO: Puente Arroyo de la Cruz

X: -101.26

Y: 17.522

TIPO: SPM

description:

name:

ID: 226

CALLE:

CP: 0

COLONIA:

LOCALIDAD: Petatlán

MUNICIPIO: Petatlán



ESTADO: Guerrero

DESCRIPCIO: Puente Petatlanál

X: -101.272

Y: 17.541

TIPO: SPM

description:

name:

ID: 227

CALLE:

CP: 0

COLONIA:

LOCALIDAD: Petatlán

MUNICIPIO:

ESTADO: Guerrero

DESCRIPCIO: Puente Arroyo Chico

X: -101.301

Y: 17.553

TIPO: SPM

description:

name:

ID: 229

CALLE:

CP: 0

COLONIA:

LOCALIDAD: Arcelia

MUNICIPIO:

ESTADO: Guerrero

DESCRIPCIO: Puente Petatlan II

X: -101.274

Y: 17.542

TIPO: SPM

description:

name:

ID: 228

CALLE:

CP: 0

COLONIA:

LOCALIDAD: Arcelia

MUNICIPIO:

ESTADO: Guerrero

DESCRIPCIO: Puente El Naranja

X: -100.19

Y: 18.383

TIPO: SPM

description:

name:

ID: 230

CALLE:

CP: 0

COLONIA:

LOCALIDAD: Arcelia

MUNICIPIO:



ESTADO: Guerrero

DESCRIPCIO: Puente Miahuatepec

X: -100.216

Y: 18.381

TIPO: SPM

description:

name:

ID: 231

CALLE:

CP: 0

COLONIA:

LOCALIDAD: Arcelia

MUNICIPIO:

ESTADO: Guerrero

DESCRIPCIO: Puente Palos Altos

X: -100.274

Y: 18.365

TIPO: SPM

description:

name:

ID: 233

CALLE:

CP: 0

COLONIA:

LOCALIDAD: Arcelia

MUNICIPIO:

ESTADO: Guerrero

DESCRIPCIO: Puente Presa Vicente Guerrero

X: -100.265

Y: 18.371

TIPO: SPM

description:

name:

ID: 232

CALLE:

CP: 0

COLONIA:

LOCALIDAD: Arcelia

MUNICIPIO:

ESTADO: Guerrero

DESCRIPCIO: Puente Tlalchichilpa

X: -100.282

Y: 18.352

TIPO: SPM

description:

name:

ID: 234

CALLE:

CP: 0

COLONIA:

LOCALIDAD: Arcelia

MUNICIPIO:



ESTADO: Guerrero

DESCRIPCIO: Puente El Canal I

X: -100.288

Y: 18.341

TIPO: SPM

description:

name:

ID: 235

CALLE:

CP: 0

COLONIA:

LOCALIDAD: Arcelia

MUNICIPIO:

ESTADO: Guerrero

DESCRIPCIO: Puente La Hacienda

X: -100.298

Y: 18.303

TIPO: SPM

ESTADO: Guerrero

DESCRIPCIO: Puente Arcelia

X: -100.297

Y: 18.326

TIPO: SPM

description:

name:

ID: 236

CALLE:

CP: 0

COLONIA:

LOCALIDAD: San Jerónimo de Juárez

MUNICIPIO:

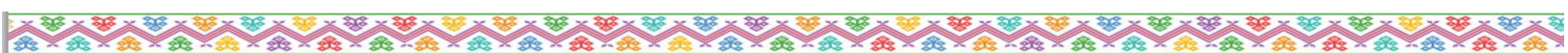
ESTADO: Guerrero

DESCRIPCIO: Puente Las Palmeras

X: -100.315

Y: 17.079

TIPO: SPM





PUERTOS

description:
name:
ID: 1
CALLE:
CP: 0
COLONIA:
LOCALIDAD:
MUNICIPIO: Tecompan de Galeana
ESTADO: Guerrero
DESCRIPCIO: Puerto Vicente Guerrero,
Movimiento: Altura y Cabotaje,
Actividad: Pesquero.
X: -100.784
Y: 17.1844
TIPO: P

description:
name:
ID: 3
CALLE:
CP: 0
COLONIA:
LOCALIDAD: Ixtapa Zihuatanejo
MUNICIPIO: Zihuatanejo de Azueta
ESTADO: Guerrero
DESCRIPCIO: Puerto Ixtapa,
Movimiento: Altura y Cabotaje,
Actividad: Turismo y Pesca.
X: -101.615
Y: 17.6651
TIPO: TP

description:
name:
ID: 111
CALLE:
CP: 0
COLONIA:
LOCALIDAD: Puerto Marques
MUNICIPIO: Acapulco de Juarez
ESTADO: Guerrero
DESCRIPCIO: Puerto Marques,
Movimiento: Altura y Cabotaje,
Actividad: Sin informacion
X: -99.8353
Y: 16.801
TIPO: C

description:
name:
ID: 2
CALLE:
CP: 0
COLONIA:
LOCALIDAD: Zihuatanejo
MUNICIPIO: Zihuatanejo de Azueta
ESTADO: Guerrero
DESCRIPCIO: Puerto Zihuatanejo, (API Paraestatal),
Movimiento: Altura y Cabotaje, Actividad: Turismo y
Pesca.
X: -101.562
Y: 17.6368
TIPO: TP

description:
name:
ID: 4
CALLE:
CP: 0
COLONIA:
LOCALIDAD: Acapulco de Juarez
MUNICIPIO: Acapulco de Juarez
ESTADO: Guerrero
DESCRIPCIO: Puerto Acapulco, (API Privada),
Movimiento: Altura y Cabotaje, Actividad: Comercial.
X: -99.9015
Y: 16.8498
TIPO: C





7.-7.- Evaluación de apoyos para un escenario probable. La Secretaría de Protección Civil, cuenta con un Fondo Solidario de Contingencias Naturales (FONSOL), que es un fideicomiso integrado por las aportaciones de los 81 municipios como un frente único para atender las emergencias, esto con la finalidad de cubrir las necesidades alimenticias, de abrigo y salud de la población damnificada. Se activa a través de una declaratoria de emergencia solicitada por el municipio y corroborada por la instancia técnica facultada en el Estado que es la Secretaría de Protección Civil, siempre y cuando haya rebasado la capacidad financiera y operativa del Municipio. Corroborada la emergencia se le otorgarán insumos básicos para cubrir las necesidades alimenticias, de abrigo y salud, a la población afectada por una contingencia de origen natural.

En lo que respecta al programa de acciones preventivas se realizan obras de mitigación en zonas de riesgo, como son el programa de demolición de rocas inestables, desazolve de ríos y arroyos, etc. Adquisición de equipo de sistemas de Alertamiento, mantenimiento del sistema de alerta sísmica y mantenimiento de estaciones meteorológicas y pluviómetros.

Este fideicomiso se rige a través de un comité técnico integrado por el Gobernador, el Secretario de Protección Civil, el Secretario de Finanzas y Administración y un representante de los Municipios. Contando con reglas de operación para la aplicación de la normatividad y lineamientos de las mismas. Cuando rebasa la capacidad operativa y financiera del Estado se le solicita el apoyo a la federación mediante una declaratoria de emergencia y desastre (FONDEN). En lo que respecta a los instrumentos financieros preventivos como son: el FOPREDEN y FIPREDEN, el Estado de Guerrero a accedido a 3 proyectos preventivos del FOPREDEN, que son: Sistema de alerta sísmica, Identificación de laderas potencialmente inestables y Sistema de Alerta Hidrometeorológica.

Las políticas de prevención que la Secretaría de Protección Civil, aplica a los 81 municipios que componen el Estado de Guerrero, son a través de la capacitación al personal que integran las unidades municipales, grupos voluntarios y a la población en general, en





relación a los protocolos de protección civil en el que hacer en el antes, durante y después. Con la realización de simulacros y la evaluación de los mismos.

En relación a las políticas transversales consisten en homologar los tres sistemas de Protección Civil, que es el federal, el estatal y el municipal en relación a la conservación y protección de la integridad física de la población, su entorno y medio ambiente, y su planta productiva. Que se tengan integrados los consejos tanto nacional, estatal y municipal para partir de la unidad básica organizada para la atención y toma de decisiones ante la presencia de una contingencia de origen natural o antropogénica. También establecer el modelo de organización interinstitucional definiendo el ámbito de responsabilidades y corresponsabilidades de las dependencias de los tres órdenes de Gobierno. Definir los procedimientos sistemáticos de operación y los tiempos de activación de las dependencias federales, estatales y municipales de acuerdo con la evolución del fenómeno.

Por último, se cuenta con la identificación e integración del inventario de recursos materiales y humanos de cada participante en el Programa Especial de Lluvias y Ciclones Tropicales 2019.

Se cuentan con siete bodegas ubicadas, en las siete regiones económicas del Estado de Guerrero. Dotadas de despensas, cobertores, colchonetas, kits de limpiezas, pañales y herramienta menor (carretillas, palas, machetes, etc).

7.8.- Igualdad de Género. - Las políticas públicas y objetivos planteados en el Plan de Desarrollo de esta administración, son; que la mujer participe en las tareas tanto preventivas como reactivas en materia de Protección Civil, se cuenta con mujeres como paramédicas, brigadista y operadoras de radios. Por último, se cuenta con mujeres en áreas administrativas atendiendo áreas diferentes, todo este personal a recibido capacitación continúa.





7.9.- Grupos en situación de discriminación. - La Secretaría de Protección Civil, se apega a la normatividad establecida por la Coordinación Nacional de Protección Civil en cuanto las condiciones que deben tener los inmuebles, para albergar a la población en riesgo; según el tipo de personas, no importa las discapacidades, creencias religiosas y adultos mayores.

La Secretaría de Protección Civil realiza campañas de difusión a través del área de comunicación social del Estado; para la ubicación de los mismos, en los 81 municipios que comprende el Estado.

7.10. Validación e implementación del Programa Especial de Protección Civil.

La Secretaría de Protección Civil, difundirá a la población este Programa Especial de Lluvias y Ciclones Tropicales 2019, para su conocimiento.

Este Programa Especial es un instrumento de planeación y operación del que dispone un área de Protección Civil para mitigar los riesgos previamente identificados y definir acciones preventivas y de respuesta oportuna, adecuada y coordinada de las dependencias y organismos, acciones y recursos de los sectores público, privado y social; ante un peligro o riesgo específico derivado de un agente perturbador en un área o región determinada, que involucran a grupos de población específicos y vulnerables, que por las características previsibles de los mismos, permiten un tiempo adecuado de planeación, con base en las etapas consideradas en la Gestión Integral de Riesgo.

8.- Manejo de la contingencia. La coordinación del manejo de la contingencia esta a cargo del Consejo Estatal de Protección Civil, coadyuvando con las dependencias estatales, federales y municipales.

8.1- Alertamiento. Se cuenta con un Centro Estatal de Alertamiento, (CEA) equipado con instrumentos de comunicación, el cual se tiene comunicación con los 81 Municipios, dependencias federales y estatales; para informarles de los alertamientos, además en este Centro se reportan todo tipo de **emergencia a través del número de emergencia 9.1.1.**





El Centro Estatal de Alertamiento de la Secretaría de Protección Civil, es el área que emite los alertamientos a los 81 Municipios, a los integrantes del Consejo Estatal, dependencias y a la población en general; para que estos realicen sus acciones preventivas aplicando los protocolos de Protección Civil, en que hacer en el antes, durante y después.

En lo que consiste en el aislamiento temporal, parcial ó total del área afectada. La experiencia que se tiene en el Estado de Guerrero, es que en la etapa del durante y después de la contingencia se evalúa las condiciones de riesgo que prevalecen en el área afectada, para determinar si va a ser habitada o desalojada la población que reside en la misma.

Esto con la finalidad de proteger la integridad física de la población.

A través de las reuniones del Consejo Estatal de Protección Civil, se determina la suspensión de clases, actividades de trabajo, y servicios de la población por la situación anormal, provocada por la presencia de un fenómeno perturbador de origen natural o antropogenico.

Estas acciones se realizan con la finalidad, de evitar daños y afectaciones a la población mientras prevalece la situación de riesgo a la población, aplicando en ocasiones la **evacuación forzoza**, esto para proteger y evacuar a la población de los asentamientos humanos ubicados en zonas de alto riesgo.

8.2.- Centro de Operaciones. – El Centro de operaciones es la organización que se instala temporalmente cuando se recibe la información de la ocurrencia de una calamidad en el territorio estatal, es el lugar donde se reúnen los miembros del Consejo Estatal de Protección Civil para dirigir y coordinar las acciones, para tomar desiciones y ordenar su ejecución, así como para establecer los canales de comunicación y efectuar el seguimiento de la situación que presenta la calamidad. Este centro debe contener equipamiento integrado por computadoras, telefonía, internet, etc.





8.3 Coordinación y manejo de contingencias. - Es el establecimiento de sistemas y mecanismos para la adecuada coordinación de las dependencias, entidades, organismos, sectores y recursos que intervienen en las acciones de atención durante una situación de contingencia o desastre.

La Secretaría de Protección Civil, a través de los siete coordinadores regionales distribuidos en el Estado de Guerrero, difunde y apoya a los 81 municipios, siempre y cuando rebase la capacidad financiera y operativa del mismo. Aplicando los protocolos de Protección Civil en que hacer antes, durante y después. Debido a que el municipio es el primer respondiente ante una calamidad.

8.4.- Evaluación de daños. La Secretaría de Protección Civil cuenta con personal capacitado (técnicos e ingenieros) para realizar funciones de evaluación y cuantificación de daños producidos por fenómenos perturbadores para determinar la dimensión física y social de las afectaciones, la estimación de la pérdida de vidas humanas y bienes, las necesidades que deben satisfacerse, así como la cantidad de insumos requeridos y la determinación de nuevos y posibles riesgos. La finalidad de esta actividad es recolectar información inicial, mantener un inventario detallado de las víctimas y daños.

8.5.- Seguridad. - Son las acciones de Protección a la población contra riesgos de cualquier tipo, susceptibles de afectar la vida, la paz social y bienes materiales en una situación de contingencia o desastre. Esta la brinda la Secretaría de Seguridad Pública del Estado, la SEDENA, MARINA y la PFP.

8.6.- Búsqueda y Salvamento. -Se refiere a la acción de localizar personas reportadas como extraviadas o pérdidas, y/o acción de salvar o salvaguardar a la población que se ubique en zonas catalogadas de alto riesgo para su traslado a lugares que garanticen su seguridad ante un peligro.

La Secretaría de Protección Civil cuenta con una brigada de búsqueda y salvamento integrada por 20 elementos capacitados, y cuenta con equipo para acceder a lugares de alto riesgo. También se cuenta con tres binomios caninos para la búsqueda de personas.





8. 7.- Servicios Estratégicos y equipamiento. Esta función está orientada a atender los daños, causados por un fenómeno perturbador a los bienes de la colectividad, de importancia decisiva para su sostén y desarrollo; y organizar los servicios, ofreciendo en su caso alternativas de prestación.

En consecuencia, se recurre a movilizar, colocar, controlar y posicionar los recursos tanto públicos como privados y sociales. Siempre y cuando se rebase la capacidad operativa y financiera del Estado.

8. 8.- Salud. - Son las acciones orientadas a proporcionar los servicios médicos necesarios que permitan salvar vidas, prevenir enfermedades y evitar epidemias ante una contingencia o desastre. Es decir, la provisión de cuidados a víctimas y lesionados.

Se realizan en coordinación con la Secretaría de Salud Estatal; para su atención a la población damnificada utilizando la infraestructura (hospitales), ambulancias y personal médico.

8.9.- Aprovisionamiento. Es la acción orientada a suministrar viveres, agua, medicamentos, material, abrigo y otros elementos necesarios para la población afectada.

La Secretaría de Protección Civil cuenta con una reserva estratégica integrada por insumos básicos (despensas, cobertores, colchonetas, pañales, etc), esto con la finalidad de cubrir las necesidades básicas de la población damnificada. Estos insumos están distribuidos en las bodegas de los centros regionales de atención de emergencias, para ser entregados en tiempo y forma a la población.

8.10.- Comunicación Social de la Contingencia. Se refiere a la acción orientada a brindar información oportuna y veraz a la Población e instituciones, creando confianza reduciendo la ansiedad y dismuneyendo falsos rumores.

La fuente oficial para difundir la información de la situación que prevalece en una contingencia es el área de comunicación social del estado.





9.- Vuelta a la Normalidad y Simulacros. En la medida en que se retoman las condiciones de la normalidad para que la población reinicie sus actividades cotidianas, las autoridades deberán valorar la situación e indicar el momento en que ya no se advierte riesgo excesivo, de tal forma que está pueda volver a sus hogares, haciendo caso de las medidas de evaluación física del inmueble.

Después del paso de una contingencia, se tienen que evaluar las condiciones del inmueble, esto con la finalidad de conocer sus condiciones si pueden ser habitables, para su retorno a las mismas.

10.- Glosario.

- Fenómeno Hidrometeorológicos. – Agente perturbador que se genera por la acción de los agentes atmosféricos, tales como: ciclones tropicales, lluvias extremas, inundaciones pluviales, fluviales, costeras y lacustres, tormentas de nieve, granizo, polvo y electricidad; heladas, sequías, ondas cálidas y gélidas, y tornados.
- Emergencia. – Situación anormal que puede causar un daño a la sociedad y propiciar un riesgo excesivo para la seguridad e integridad de la población en general.
- Identificación de riesgos. – Reconocer y valorar las pérdidas o daños probables sobre los agentes afectables y su distribución geográfica, a través del análisis de los peligros y la vulnerabilidad.
- Peligro. - Probabilidad de ocurrencia de un agente perturbador potencialmente dañino de cierta intensidad, durante un cierto periodo y en un sitio determinado.
- Refugio temporal. – Es la instalación física habilitada para brindar temporalmente protección y bienestar a las personas que no tienen posibilidades inmediatas de acceso a una habitación segura en caso de riesgo inminente, una emergencia, siniestro o desastre.





- **Resiliencia.** - Es la capacidad de un sistema, comunidad o sociedad potencialmente expuesta a un peligro para resistir, asimilar, adaptarse y recuperarse de sus efectos en un corto plazo y de manera eficiente, a través de la preservación y restauración de sus estructuras básicas y funcionales, logrando una mejor protección futura y mejorando las medidas de reducción de riesgos.
- **Riesgo.** - Daños o pérdidas probables sobre un agente afectable, resultado de la interacción entre la vulnerabilidad y la presencia de un agente perturbador.
- **Vulnerabilidad.** - Susceptibilidad o propensión de un agente afectable a sufrir daños o pérdidas ante la presencia de un agente perturbador, determinado por factores físicos, sociales, económicos y ambientales.

11.-Referencias.

- Ley General de Protección Civil. Capítulo I Disposiciones Generales.
- Ley 455 de Protección Civil del Estado de Guerrero
- INEGI, anuario estadístico del Estado de Guerrero
- Estadísticas de accidentes en carreteras por parte del Centro Estatal de Alertamiento de la Secretaría de Protección Civil del Estado de Guerrero.
- SCT Monografías de carreteras del Estado de Guerrero.

