



TRANSFORMANDO
GUERRERO
GOBIERNO DEL ESTADO
2021 - 2027

SECRETARÍA DE
**GESTIÓN INTEGRAL DE RIESGOS Y
PROTECCIÓN CIVIL**
DEL ESTADO DE GUERRERO

CONVENIO DE COLABORACIÓN PARA EL ESTABLECIMIENTO DE REFUGIOS TEMPORALES, QUE CELEBRAN POR UNA PARTE, LA SECRETARÍA DE GESTIÓN INTEGRAL DE RIESGOS Y PROTECCIÓN CIVIL DEL ESTADO DE GUERRERO, A QUIEN EN LO SUCESIVO SE DENOMINARÁ “**LA SECRETARÍA**”, REPRESENTADA EN ESTE ACTO POR SU TITULAR EL **C. DR. ROBERTO ARROYO MATUS**, Y POR LA OTRA PARTE EL (LA) C. **AQUILINO JIMENEZ JIMENEZ** EN SU CARÁCTER DE **DIRECTOR DE GOBERNACION** Y REPRESENTANTE LEGAL DEL ESTABLECIMIENTO DENOMINADO **AUDITORIO MUNICIPAL** QUIEN EN LO SUBSECUENTE SE LE DENOMINARÁ “**EL REPRESENTANTE**”, Y CUANDO SE HAGA REFERENCIA A TODOS SE LES DENOMINARÁ “**LAS PARTES**”, DE CONFORMIDAD CON LOS SIGUIENTES ANTECEDENTES, DECLARACIONES Y CLAÚSULAS:

ANTECEDENTES

Guerrero por ser costero del Océano Pacífico está propenso a la entrada de sistema ciclónico en promedio de 15 sistemas por año; en los últimos años han aumentado los problemas de deslizamiento en zonas urbanas de municipios principalmente en las regiones de la Montaña, Centro y las Costas, áreas urbanas inundables en gran parte del Estado, ocurrido el fenómeno origina el desplazamiento familias a inmuebles habilitados como refugios temporales.

El Plan Nacional de Desarrollo 2019-2024 establece que en materia de Protección Civil existe un escenario de diversos riesgos para la población, cada año, las pérdidas humanas y materiales ocasionadas por los fenómenos naturales y por aquellos producidos por el hombre representan un alto costo social y económico para el país, las condiciones sismicidad en gran parte del territorio nacional y los efectos del cambio climático, los asentamiento humanos en zonas de alto riesgo y el incorrecto ordenamiento territorial representan un gran riesgo que amenaza la integridad física, el bienestar, el desarrollo y el patrimonio de la población, así como los bienes públicos, patrimonio familiar y el medio ambiente; dado que el Estado de Guerrero se ubica en una zona altamente sísmica, sin embargo, es reiterado el impacto de agentes perturbadores de origen hidrometeorológicos, por tal razón, el trabajo preventivo es importante para estar preparado ante una contingencia o desastre.

DECLARACIONES

Primera. “LA SECRETARÍA”, declara a través de su representante:

a) Que es una Secretaría de Estado, dependiente del Poder Ejecutivo Estatal de conformidad a lo dispuesto en los artículos 1, 22 A) Fracción XIX y 41 de la Ley Orgánica de la Administración Pública del Estado de Guerrero Número 242.





SECRETARÍA DE
**GESTIÓN INTEGRAL DE RIESGOS Y
PROTECCIÓN CIVIL**
DEL ESTADO DE GUERRERO

c) El Departamento de Refugios Temporales y Atención Psicológica será el área responsable de supervisar y verificar el cumplimiento de este instrumento legal.



AMBAS PARTES DECLARAN:

Que, de conformidad con los puntos expuestos, **"LAS PARTES"** convienen en celebrar el presente convenio al tenor de las siguientes:

CLÁUSULAS

Primera. El objeto. El presente instrumento jurídico tiene por propósito formalizar una acción de vinculación entre **"LAS PARTES"** que beneficie y salvaguarde a la comunidad en caso de algún fenómeno natural que ponga en riesgo la integridad de la población, y para que de manera conjunta **"LAS PARTES"** tengan la certeza que el inmueble denominado.

AUDITORIO MUNICIPAL, ubicado en **QUECHULTENANGO, GRO.**, sea ocupado en un momento dado para ser utilizado como refugio temporal, con el simple hecho de avisar expresa o tácitamente a **"EL REPRESENTANTE"**.

Segunda. El bien. El inmueble objeto del presente Convenio, será el ubicado en:

C. INDEPENDENCIA ESQUINA CHAPULTEPEC COL. CENTRO QUECHULTENANGO, GRO.

por lo que en este acto **"EL REPRESENTANTE"** se compromete a prestar de manera gratuita el bien inmueble para que se instale el refugio temporal cuando **"LA SECRETARÍA"** lo requiera y necesite.

Tercera. La instalación. **"LA SECRETARÍA"** se obliga a entregar de manera anticipada a **"EL REPRESENTANTE"** la guía para la instalación del Refugio Temporal descritos en las cláusulas anteriores.

Cuarta. Dispensa de uso. **"EL REPRESENTANTE"** dará aviso a **"LA SECRETARÍA"** cuando el inmueble haya sufrido algún desperfecto en su estructura y no sea recomendable la operación del Refugio temporal.

Quinta. Las obligaciones. **"LAS PARTES"** se obligan a cuidar y conservar en buen estado físico el inmueble motivo del presente instrumento.

Sexta. Título gratuito. **"LAS PARTES"** acuerdan que el objeto del presente convenio es a título gratuito, por lo que **"EL REPRESENTANTE"** no podrá realizar ningún reclamo por concepto de renta o por la ocupación del inmueble.

Séptima. Jurisdicción. Para el caso de cualquier controversia derivada de la interpretación o cumplimiento del acuerdo de voluntades, **"LAS PARTES"** pactan que las mismas serán resueltas de común acuerdo.

Octava. Ausencia de vicios del contrato. **"LAS PARTES"** reconocen que, en el presente convenio, no existe, dolo, mala fe, error, dado que la finalidad de la instalación de los refugios temporales, es para salvaguardar la integridad de la ciudadanía afectada en caso de emergencia o desastre.




TRANSFORMANDO
GUERRERO
GOBIERNO DEL ESTADO
2021 - 2027

SECRETARÍA DE
**GESTIÓN INTEGRAL DE RIESGOS Y
PROTECCIÓN CIVIL**
DEL ESTADO DE GUERRERO

Novena. Temporalidad del uso. "LAS PARTES" acuerdan que el uso del inmueble es de manera transitoria, por lo que una vez superadas las circunstancias que motivaron a su ocupación serán entregadas las instalaciones de manera inmediata.

Leído por "LAS PARTES" y enteradas de su contenido y alcance legal, se firma el presente Convenio por duplicado, al calce y al margen, como constancia de su aceptación, en la ciudad de QUECHULTENANGO, GRO.

Guerrero a los 01 días del mes de ENERO
del dos mil 25

 **TRANSFORMANDO
GUERRERO**
GOBIERNO DEL ESTADO
2021 - 2027
**SECRETARÍA DE GESTIÓN
INTEGRAL DE RIESGOS
Y PROTECCIÓN CIVIL**
C. DR. ROBERTO ARROYO MATUS
SECRETARÍA DE GESTIÓN INTEGRAL DE RIESGOS
Y PROTECCIÓN CIVIL



POR EL REPRESENTANTE"
H. AYUNTAMIENTO
MUNICIPAL DE
QUECHULTENANGO
GUERRERO
**DIRECCIÓN DE
GOBERNACIÓN
MUNICIPAL**
2024-2027
JIMENEZ JIMENEZ

TESTIGO

C. _____

TESTIGO


C. Lorena Pedragio Nava



TRANSFORMANDO
GUERRERO
GOBIERNO DEL ESTADO
2021 - 2027



SECRETARÍA DE
GESTIÓN INTEGRAL
DE RIESGOS Y
PROTECCIÓN CIVIL
DEL ESTADO DE GUERRERO

REFUGIO TEMPORAL REGIÓN:

Centro

FICHA DESCRIPTIVA PARA REFUGIOS TEMPORALES

FECHA: 01/01/2025

FOLIO:

CARACTERÍSTICAS

FICHA TÉCNICA

RAZÓN SOCIAL	AUDITORIO MUNICIPAL
Domicilio:	C. INDEPENDENCIA ESQ. C. ABLENTPEC,
Colonia:	CENTRO, QUECHULTENANGO, GUERRERO
Teléfono:	
NOMBRE DEL RESPONSABLE	AQUILINO JIMÉNES JIMÉNES
Domicilio:	SAN FRANCISCO S/A COL CENTRO COATZACOA
Teléfono:	756 112 0181
Cargo:	DIRECTOR DE GOBERNACIÓN MUNICIPAL

Superficie de terreno:	345.8 m	Capacidad:	100 personas
------------------------	---------	------------	--------------

Tipo de Techo	<input type="checkbox"/> Boveda	<input type="checkbox"/> Colado	<input type="checkbox"/> Teja	<input checked="" type="checkbox"/> Lámina
Tipo de Estructura	<input checked="" type="checkbox"/> Cimiento	<input type="checkbox"/> Mamp	<input type="checkbox"/> Madera	<input type="checkbox"/> Otros
Tipo de Piso	<input type="checkbox"/> Mamp	<input checked="" type="checkbox"/> Cemento	<input type="checkbox"/> Tierra	<input type="checkbox"/> Otros

Agua potable	<input checked="" type="checkbox"/>	distancia	4000 m.	4 m ³
Alfajones	<input checked="" type="checkbox"/>	cantidad	1	
Escuelas	<input checked="" type="checkbox"/>	cantidad	(H).	(M).
Lavamanos	<input checked="" type="checkbox"/>	cantidad	(H).	(M).
Regaderas	<input checked="" type="checkbox"/>	cantidad	(H).	(M).
Electricidad	<input checked="" type="checkbox"/>	Volaje	220V	350V

Altitud Norte	L.N.	17,413.818
Longitud Oeste	L.O.	99,241.292
Altura sobre el nivel del mar		841.44 + 5 m.s.n.m.

COORDENADAS GEOGRÁFICAS

INSTALACIONES	SI	NO	Cantidad	m ²
Lavaderos	<input checked="" type="checkbox"/>			
Almacen	<input checked="" type="checkbox"/>			
Oficinas	<input checked="" type="checkbox"/>			
Área de recreación	<input checked="" type="checkbox"/>			
Extraccionamiento	<input checked="" type="checkbox"/>			
Sup. Inhabitable:			Superficie Total	800 m ²

ACTIVIDAD	SI	NO
Atencion Medica	<input checked="" type="checkbox"/>	
Atencion Psicologica	<input checked="" type="checkbox"/>	
Sala de Hidratación	<input checked="" type="checkbox"/>	
Almacen de Medicamentos	<input checked="" type="checkbox"/>	
Almacen de material de curación	<input checked="" type="checkbox"/>	
Almacen viveros	<input checked="" type="checkbox"/>	

REFUGIO PARA ANIMALES		
ANIMALES DE COMPAÑIA	SI	NO
	<input checked="" type="checkbox"/>	
ANIMALES DE GRANJA	SI	NO
	<input checked="" type="checkbox"/>	

OBSERVACIÓN:	SE OCUPARA COMO BODEGA DE ALIMENTOS
--------------	-------------------------------------



REVISOR: Eliseo A. Astudillo
DIRECCIÓN DE PROTECCIÓN CIVIL
QUECHULTENANGO



TRANSFORMANDO
GUERRERO
GOBIERNO DEL ESTADO
2021 - 2027



SECRETARÍA DE
GESTIÓN INTEGRAL
DE RIESGOS Y
PROTECCIÓN CIVIL
DEL ESTADO DE GUERRERO

FORMATO DE EVALUACIÓN

FECHA:


Riesgo Estructural

DIRECCIÓN DE PLANES Y PROGRAMAS PREVENTIVOS

Elementos a evaluar	Ninguno	Aceptable	Intermedio	Alto	Observaciones
Insuficiencia del edificio	X				
Inclinación del inmueble	X				
Inclinación de algún piso	X				
Grietas en el suelo	X				
Daños en columnas	X				
Daños en vigas	X				
Daños en muros de carga	X				
Daños en techos	X				
Daños muros	X				
Otros					
Riesgo No Estructural					
Elementos a evaluar	Ninguno	Aceptable	Intermedio	Alto	Observaciones
Objetos que pueden volar ante caída y deslizarse		X			
Veredas de vidrio		X			
Lamparas		X			
Pantallas	X				
Planchas	X				
Elementos que pueden deslizarse	X				
Condiciones de instalaciones eléctricas		X			
Condiciones de instalaciones de gas		X			
Condiciones de instalaciones de agua		X			
Otros					

Condiciones físicas	Buena	Funcionales	SI	NO	
Planchas, aplastado, rasgos		Instalación	X		
Vidrios, aluminio, vidrios, etc.		Exteriores	X		
Mobiliario, mesas, banquetas, etc.		Alatras		X	
Puertas, cancelas, persianas		Escaleras de emergencia		X	
		Revisión de simulacros	X		
Riesgo Circundante (Fuera de Riesgo)					
Elementos a evaluar	Ninguno	Aceptable	Intermedio	Alto	Observaciones
Torres y cables de alta tensión	X				
Postes de energía eléctrica	X				
Transformadores	X				
Arboles y/o postes grandes	X				
Cables con mucha dirección	X				
Construcciones vecinas dañadas	X				
Depósitos o almacenamientos con sust. tóxicos, inflamables o explosivos	X				
Tanques aéreos o terrestres	X				
Banda con altura superior a 5.2 m	X				
Banda con distancia entre casillo mayor a 4 m en caso de exceder 10 m de longitud	X				
Otros					






Dist: 17.413318
página: -99241797
bración: 841.44±5 m
esión: 5.1 m
empo: 07-02-2024 13:41
ita: Auditorio Municipal



6 mar. 2025 1:03:57 p. m.
138° SE
Ignacio Allende
Quechultenango
Guerrero
Altitud:835.5m
Número de índice: 58



6 mar. 2025 1:03:05 p. m.
156° SE
Ignacio Allende
Quechultenango
Guerrero
Altitud:842.5m
Velocidad:0.0km/h



6 mar. 2025 1:05:59 p. m.
335° NW
22 Independencia
Quechultenango
Guerrero
Altitud:840.9m
Velocidad:0.0km/h

