



TRANSFORMANDO
GUERRERO
GOBIERNO DEL ESTADO
2021 - 2027



SECRETARÍA DE
**GESTIÓN INTEGRAL
DE RIESGOS Y
PROTECCIÓN CIVIL**
DEL ESTADO DE GUERRERO


CONVENIO DE COLABORACIÓN PARA EL ESTABLECIMIENTO DE REFUGIOS TEMPORALES, QUE CELEBRAN, POR UNA PARTE, LA SECRETARÍA DE GESTIÓN INTEGRAL DE RIESGOS Y PROTECCIÓN CIVIL DEL ESTADO DE GUERRERO, A QUIEN EN LO SUCESIVO SE DENOMINARÁ "LA SECRETARÍA", REPRESENTADA EN ESTE ACTO POR SU TITULAR EL C. DR. ROBERTO ARROYO MATUS, Y POR LA OTRA PARTE EL (LA) C. Melquiáedes López Navas EN SU CARÁCTER DE Director Y REPRESENTANTE LEGAL DEL ESTABLECIMIENTO DENOMINADO Colegio de Baculleresi NO. 43 QUIEN EN LO SUBSECUENTE SE LE DENOMINARÁ "EL REPRESENTANTE", Y CUANDO SE HAGA REFERENCIA A TODOS SE LES DENOMINARÁ "LAS PARTES", DE CONFORMIDAD CON LOS SIGUIENTES ANTECEDENTES, DECLARACIONES Y CLAÚSULAS:

ANTECEDENTES

Que el Plan Estatal de Desarrollo 2022-2027, dentro del Eje 3. Estado de Derecho, Gobernabilidad y Gobernanza Democráticas, y de manera concreta en el Objetivo 3.19 Salvar la integridad física, los bienes y el entorno de la población en el Estado, ante algún riesgo o amenaza de origen natural o antrópico, estrategia 3.19.1 Gestionar ante las instancias correspondientes el cambio de denominación de la Secretaría de Protección Civil por Secretaría de Gestión Integral de Riesgos y Protección Civil, y el marco jurídico necesario en armonización con los tratados internacionales y la Ley General en la materia, líneas de acción 3.19.1.6 Fortalecer la cultura de prevención, de la autoprotección y la resiliencia, de la población en la entidad y 3.19.1.13 Promover la realización de convenios con instituciones públicas, privadas y sociales.

En materia de Protección Civil existe un escenario de diversos riesgos para la población, cada año, las pérdidas humanas y materiales ocasionadas por los fenómenos naturales y por aquellos producidos por el hombre representan un alto costo social y económico para el país, las condiciones de sismicidad en gran parte del territorio nacional y los efectos del cambio climático, los asentamiento humanos en zonas de alto riesgo y el incorrecto ordenamiento territorial representan un gran riesgo que amenaza la integridad física, el bienestar, el desarrollo y el patrimonio de la población, así como los bienes públicos, patrimonio familiar y el medio ambiente.

Guerrero por ser costero del Océano Pacífico está propenso a la entrada de sistemas ciclónicos, en promedio de 15 sistemas por año; en los últimos años han aumentado los problemas de deslizamiento en zonas urbanas y áreas inundables en gran parte del Estado, ocurrido el fenómeno origina el desplazamiento familias a inmuebles habilitados como refugios temporales. Asimismo, el Estado se ubica en una zona altamente sísmica, sin embargo, es reiterado el impacto de agentes perturbadores de origen hidrometeorológico, por tal razón, el trabajo preventivo es importante para estar preparado ante una contingencia o desastre.





TRANSFORMANDO
GUERRERO
GOBIERNO DEL ESTADO
2021 - 2027



SECRETARÍA DE
**GESTIÓN INTEGRAL
DE RIESGOS Y
PROTECCIÓN CIVIL**
DEL ESTADO DE GUERRERO

Leído por "LAS PARTES" y enteradas de su contenido y alcance legal, se firma el presente Convenio por duplicado, al calce y al margen, como constancia de su aceptación, en la ciudad de Tedipac Guerrero, Guerrero a los 25 días del mes de febrero del dos mil veintiseis.



TRANSFORMANDO
GUERRERO
GOBIERNO DEL ESTADO

SECRETARÍA DE LA SECRETARÍA
INTEGRAL DE RIESGOS
Y PROTECCIÓN CIVIL

SECRETARÍA DE GESTIÓN INTEGRAL DE
RIESGOS Y PROTECCIÓN CIVIL

C. DR. ROBERTO ARROYO MATUS



Colegio de "EL REPRESENTANTE"
Bachilleros
GUERRERO
2021 - 2027

PLANTEL NUM. 40 TETIPAC
C.C.T. TETIPAC
GUERRERO



Melgosa Ligez Nava

TESTIGO

TESTIGO

C.

C.

REFUGIO TEMPORAL REGIÓN:

CARACTERÍSTICAS

FICHA TÉCNICA

Domicilio: Colegio de Bachilleres Plantel N° 43
 Calle de la Calenda, Tepic, Gto.

Nombre del Responsable: Melquiades Lopez Nava
 Domicilio: Tepic

Carga: Director del plantel

Sup. para dormitorios: 90 m² Capacidad: 85 personas

CARACTERÍSTICAS DEL INMUEBLE

Tipo de Techo: Bóveda Cobrado Teja Límina

Tipo de Estructura: Concreto Metal Madera Otros

Tipo de Piso: Mosaico Cemento Tierra Otros

SERVICIOS

Agua potable	<input checked="" type="checkbox"/>	Alcance	2500	litros	m ³
Alfombras	<input checked="" type="checkbox"/>	cantidad	6		
Escuadras	<input checked="" type="checkbox"/>	cantidad	6	(M)	3
Laminados	<input checked="" type="checkbox"/>	cantidad	2	(M)	1
Regaderas	<input checked="" type="checkbox"/>	cantidad	1	(M)	1
Electricidad	<input checked="" type="checkbox"/>	Voltaje	120 (V)	220 (V)	360 (V)

COORDENADAS GEOGRÁFICAS

Latitud Norte: 19

Longitud Oeste: 100

Altura sobre el nivel del mar: msn.

FECHA:

FOFO:

FICHA DESCRIPTIVA PARA REGIÓN TEMPORAL

Unidades		Cantidad	
Almuerzo	<input checked="" type="checkbox"/>	Cantidad	16 m ²
Oficinas	<input checked="" type="checkbox"/>	Cantidad	34
Área de recreación	<input checked="" type="checkbox"/>	Superficie	207.10 m ²
Equipamiento	<input checked="" type="checkbox"/>	Superficie	2 x 10 m ²
Sup. Intocable:	9100	msn.	Superficie Total: 240 m ²

Atención Médica			X
Atención Psicológica			X
Sala de Higiene			X
Atención de Muestrales			X
Atención de materiales de curación			X
Atención veterinaria			X

REFUGIO PARA ANIMALES

ANIMALES DE COMPAÑÍA	SI	NO	MS
ANIMALES DE GRANJA	SI	NO	MS

OBSERVACIONES:
 Si es apto

APT.: SI NO

REVISOR: Benito Salda Gonzalez

1.000





TRANSFORMANDO GUERRERO
GOBIERNO DEL ESTADO
2021 - 2027



SECRETARÍA DE
GESTIÓN INTEGRAL DE RIESGOS Y PROTECCIÓN CIVIL
GOBIERNO DEL ESTADO DE GUERRERO

FORMATO DE EVALUACIÓN

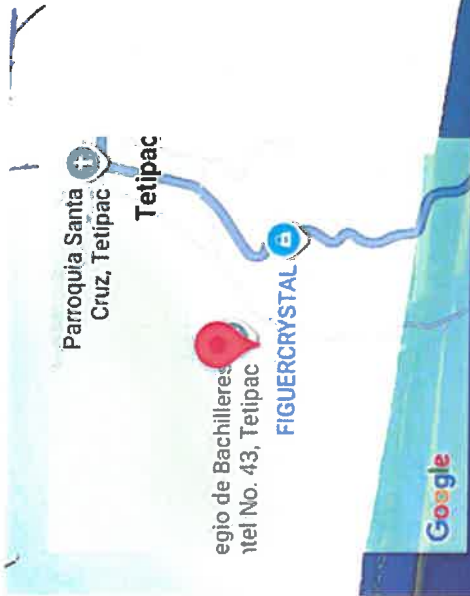
DIRECCIÓN DE PLANES Y PROGRAMAS PREVENTIVOS

ÍNDICE	Nivel Estructural		Nivel No Estructural	
Manejo de gas				
Deflexión del armazón				
Inclinación de pilas en piso				
Cracks en el tablero				
Cracks en columnas				
Daños en vigas				
Daños en muros de m.c.t.				
Daños en techos				
Otros				
OTROS DEL NIVEL NO ESTRUCTURAL: CORTES Y DEFORMACIONES DE CORTES				
Ungulares				
Percaladas				
Perforas				
Elementos que se ven desplazados				
Condiciones de instalaciones eléctricas				
Condiciones de instalaciones de gas				
Otros				
Condiciones Fijas				
Pintura, apilado, tendidos				
Vitrío, aluminio, vidrios, etc.				
Mobiliario, mesas, banquetas, etc.				
Puertas, cancelas, etc. de acero				
Otros				
Condiciones de Instalación				
Torres y cables de alta tensión				
Postes de energía eléctrica				
Transformadores				
Antenas y/o postes grandes				
Cables con mucha flexibilidad				
Construcciones vecinas de riesgo				
Depósitos o almacenamientos con sus techos, rampas o espeluzos				
Terrazas, azoteas o terrazas				
Muros con altura superior a 2.2 m				
Muros con distancia entre castillos mayor a 4 m en caso de tener 1.0 m de long.				
Otros				

Elaborado por: [Redacted]

Revisado por: [Redacted]

Aprobado por: [Redacted]




Parroquia Santa Cruz, Tetipac

Regio de Bachilleres
Calle No. 43, Tetipac

FIGUERCRYSTAL

Network: 26 feb. 2026 10:01:08 GMT-06:00
Local: 26 feb. 2026 10:01:07 GMT-06:00
18°38'43.572"N 99°39'10.602"W
Guerrero
Altitud: 1757.8msnm
Velocidad: 3.9km/h





Parroquia Santa
Cruz, Tetipac

Tetipac

Regio de Bachilleres
ntel No. 43, Tetipac

FIGUERCRYSTAL

Google



Parroquia Santa Cruz, Tetipac

Tetipac

Escuela de Bachilleres No. 43, Tetipac

FIGUECRYSTAL

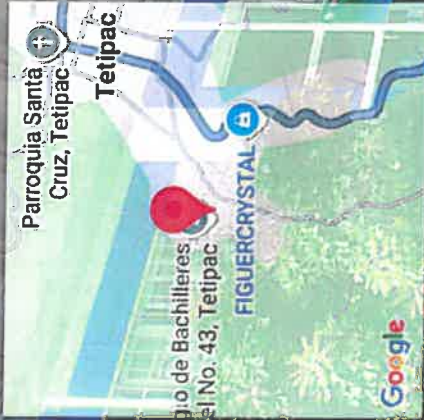
Google

Dir. Municipal 2008-10

2008-10

2008-10

Network: 26 feb. 2026 09:58:14 GMT-06:00
 Local: 26 feb. 2026 09:58:12 GMT-06:00
 18°38'43.668"N 99°39'9.36"W
 Guerrero
 Altitud: 1760.0msnm
 Velocidad: 0.0km/h



Network: 26 feb. 2026 09:57:57 GMT-06:00
Local: 26 feb. 2026 09:57:55 GMT-06:00
18°38'43.914"N 99°39'9.258"W

Guerrero
Altitud: 1754.6msnm
Velocidad: 1.4km/h

