



CONVENIO DE COLABORACIÓN PARA EL ESTABLECIMIENTO DE REFUGIOS TEMPORALES, QUE CELEBRAN, POR UNA PARTE, LA SECRETARÍA DE GESTIÓN INTEGRAL DE RIESGOS Y PROTECCIÓN CIVIL DEL ESTADO DE GUERRERO, A QUIEN EN LO SUCESIVO SE DENOMINARÁ "LA SECRETARÍA", REPRESENTADA EN ESTE ACTO POR SU TITULAR EL C. DR. ROBERTO ARROYO MATUS, Y POR LA OTRA PARTE EL (LA) C. Margarita Graciela Sanchez Nican EN SU CARÁCTER DE Directora Y REPRESENTANTE LEGAL DEL ESTABLECIMIENTO DENOMINADO Colegio Maria Almazan de Andrade QUIEN EN LO SUBSECUENTE SE LE DENOMINARÁ "EL REPRESENTANTE", Y CUANDO SE HAGA REFERENCIA A TODOS SE LES DENOMINARÁ "LAS PARTES", DE CONFORMIDAD CON LOS SIGUIENTES ANTECEDENTES, DECLARACIONES Y CLAÚSULAS:

ANTECEDENTES

Que el Plan Estatal de Desarrollo 2022-2027, dentro del Eje 3. Estado de Derecho, Gobernabilidad y Gobernanza Democráticas, y de manera concreta en el Objetivo 3.19 Salvaguardar la integridad física, los bienes y el entorno de la población en el Estado, ante algún riesgo o amenaza de origen natural o antrópico, estrategia 3.19.1 Gestionar ante las instancias correspondientes el cambio de denominación de la Secretaría de Protección Civil por Secretaría de Gestión Integral de Riesgos y Protección Civil, y el marco jurídico necesario en armonización con los tratados internacionales y la Ley General en la materia, líneas de acción 3.19.1.6 Fortalecer la cultura de prevención, de la autoprotección y la resiliencia, de la población en la entidad y 3.19.1.13 Promover la realización de convenios con instituciones públicas, privadas y sociales.

En materia de Protección Civil existe un escenario de diversos riesgos para la población, cada año, las pérdidas humanas y materiales ocasionadas por los fenómenos naturales y por aquellos producidos por el hombre representan un alto costo social y económico para el país, las condiciones de sismicidad en gran parte del territorio nacional y los efectos del cambio climático, los asentamiento humanos en zonas de alto riesgo y el incorrecto ordenamiento territorial representan un gran riesgo que amenaza la integridad física, el bienestar, el desarrollo y el patrimonio de la población, así como los bienes públicos, patrimonio familiar y el medio ambiente.

Guerrero por ser costero del Océano Pacífico está propenso a la entrada de sistemas ciclónicos, en promedio de 15 sistemas por año; en los últimos años han aumentado los problemas de deslizamiento en zonas urbanas y áreas inundables en gran parte del Estado, ocurrido el fenómeno origina el desplazamiento familias a inmuebles habilitados como refugios temporales. Asimismo, el Estado se ubica en una zona altamente sísmica, sin embargo, es reiterado el impacto de agentes perturbadores de origen hidrometeorológico, por tal razón, el trabajo preventivo es importante para estar preparado ante una contingencia o desastre.



DECLARACIONES

Primera. "LA SECRETARÍA", declara a través de su representante:

a) Que es una Secretaría de Estado, dependiente del Poder Ejecutivo Estatal de conformidad a lo dispuesto en los artículos 1, 22, A) Fracción XIX y 41 de la Ley Orgánica de la Administración Pública del Estado de Guerrero Número 242.

b) Que la Secretaría de Gestión Integral de Riesgos y Protección Civil del Estado es el órgano responsable y encargado de proponer, dirigir, presupuestar, ejecutar y vigilar la protección civil que comprende las acciones de prevención, mitigación, preparación, auxilio, rehabilitación, restablecimiento, reconstrucción, evaluación y prospectiva, ante la ocurrencia de un agente perturbador en el Estado, así como el control operativo de las acciones que en la materia se efectúen, en coordinación con los sectores público, social, privado, grupos voluntarios y la población en general, en auxilio a las resoluciones que dicte el Presidente del Consejo Estatal de Protección Civil, así como las leyes y reglamentos, en términos de lo previsto en el numeral 41 de la Ley Orgánica de la Administración Pública del Estado de Guerrero Numero 242, y Artículos, 1, 3, 10 Fracción, x, XIX, XXI y XXIX, de la Ley Número 861 de Gestión Integral de Riesgos y Protección Civil del Estado de Guerrero.

c) Que se encuentra representada en este acto por el DR. ROBERTO ARROYO MATUS, en su carácter de Secretario de Gestión Integral de Riesgos y Protección Civil del Estado de Guerrero, que acredita su personalidad con el nombramiento y acta de protesta, de fecha 15 de octubre del 2021, expedidos por la Mtra. EVELYN CECIA SALGADO PINEDA en su carácter de Gobernadora Constitucional del Estado de Guerrero, mediante el cual se le designa Secretario de Gestión Integral de Riesgos y Protección Civil del Estado de Guerrero.

d) Que señala como domicilio legal para los efectos del presente instrumento jurídico el ubicado en: Boulevard Lic. René Juárez Cisneros sin número, colonia Villa Moderna, C.P. 39070, Chilpancingo, Guerrero.

e) Que tiene amplias facultades para suscribir el presente Convenio de conformidad con lo previsto en artículo 41 de Ley Orgánica de la Administración Pública del Estado de Guerrero número 242.

Segunda. "EL REPRESENTANTE" declara a través de su representante.

a) Que es un Organismo, Público
con personalidad jurídica y patrimonio propio, creada bajo la denominación de Escuela Maria Amazon de Andrew mediante Decreto publicado en Diario Oficial el día 15 de octubre de 2021.

b) Su representante, el C. Margarita Graciela Sumbler en su carácter de Directora cuenta con las facultades para suscribir el presente Convenio de Colaboración de conformidad con lo dispuesto en la ley 861 de Gestión Integral de Riesgos y Protección Civil del Estado de Guerrero vigente; Teniendo su domicilio legal en Av. Ramona Barra Pericote #4 Guerrero, Código Postal 41800, mismo que tendrá la función y ocupación primordial de Refugio Temporal.





**TRANSFORMANDO
GUERRERO**
GOBIERNO DEL ESTADO
2021 - 2027



**SECRETARÍA DE
GESTIÓN INTEGRAL
DE RIESGOS Y
PROTECCIÓN CIVIL
DEL ESTADO DE GUERRERO**

c) El Departamento de Refugios Temporales y Atención Psicológica será el área responsable de supervisar y verificar el cumplimiento de este instrumento legal.

AMBAS PARTES DECLARAN:

Que, de conformidad con los puntos expuestos, "LAS PARTES" convienen en celebrar el presente convenio al tenor de las siguientes:

CLÁUSULAS

Primera. El objeto. El presente instrumento jurídico tiene por propósito formalizar una acción de vinculación entre "LAS PARTES" que beneficie y salvaguarde a la comunidad en caso de algún fenómeno natural y antropogénico que ponga en riesgo la integridad de la población, y para que de manera conjunta "LAS PARTES" tengan la certeza que el inmueble denominado Colegio María Amador de Ruiz ubicado en Ojinata, Gto. sea ocupado en un momento dado para ser utilizado como refugio temporal, con el simple hecho de avisar expresa o tácitamente a "EL REPRESENTANTE"

Segunda. El bien. El inmueble objeto del presente Convenio, será el ubicado en:
Av. Vicente Guerrero s/n Colonia, Centro.
Ojinata, Guerrero.

por lo que en este acto "EL REPRESENTANTE" se compromete a prestar de manera gratuita el bien inmueble para que se instale el refugio temporal cuando "LA SECRETARÍA" lo requiera y necesite.

Tercera. La instalación. "LA SECRETARÍA" se obliga a entregar de manera anticipada a "EL REPRESENTANTE" la guía para la instalación del Refugio Temporal descritos en las cláusulas anteriores.

Cuarta. Dispensa de uso. "EL REPRESENTANTE" dará aviso a "LA SECRETARÍA" cuando el inmueble haya sufrido algún desperfecto en su estructura y no sea recomendable la operación del Refugio temporal.

Quinta. Las obligaciones. "LAS PARTES" se obligan a cuidar y conservar en buen estado físico el inmueble motivo del presente instrumento.

Sexta. Título gratuito. "LAS PARTES" acuerdan que el objeto del presente convenio es a título gratuito, por lo que "EL REPRESENTANTE" no podrá realizar ningún reclamo por concepto de renta o por la ocupación del inmueble.

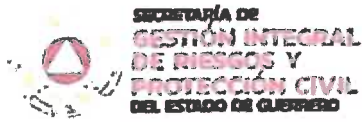
Séptima. Jurisdicción. Para el caso de cualquier controversia derivada de la interpretación o cumplimiento del acuerdo de voluntades, "LAS PARTES" pactan que las mismas serán resueltas de común acuerdo.

Octava. Ausencia de vicios del contrato. "LAS PARTES" reconocen que, en el presente convenio, no existe, dolo, mala fe, error, dado que la finalidad de la instalación de los refugios temporales es para salvaguardar la integridad de la ciudadanía afectada en caso de emergencia o desastre.

Novena. Temporalidad del uso. "LAS PARTES" acuerdan que el uso del inmueble es de manera transitoria, por lo que una vez superadas las circunstancias que motivaron a su ocupación serán entregadas las instalaciones de manera inmediata.

[Handwritten signature]






Leído por "LAS PARTES" y enteradas de su contenido y alcance legal, se firma el presente Convenio por duplicado, al calce y al margen, como constancia de su aceptación, en la ciudad de Ojinala, Guerrero a los 01 días del mes de Enero del dos mil 26


 
TRANSFORMANDO GUERRERO
GOBIERNO DEL ESTADO
POR "LA SECRETARÍA"
SECRETARÍA DE GESTIÓN
INTEGRAL DE RIESGOS
Y PROTECCIÓN CIVIL
 SECRETARÍA DE GESTIÓN INTEGRAL DE RIESGOS Y PROTECCIÓN CIVIL
C. DR. ROBERTO ARROYO MATUS


POR "EL REPRESENTANTE"
 SECRETARÍA DE EDUCACIÓN
 SERV. EST. DE EDUC. PÚB.
 REV. DE ESTUDIOS E INC.
 DE ESCUELAS
 ESCUELA PRIMARIA
 María Abrazón de Andrés
 C.C.T. 127PR01701
 OJINALA, GRO.
M. Graciela Sánchez M.

TESTIGO

TESTIGO


C. Enrique ta Larros Chavez


C. Guadalupe Quintanar Coronel





TRANSFORMANDO
GUERRERO
GOBIERNO DEL ESTADO
1921 - 2021



SECRETARÍA DE
**GESTIÓN INTEGRAL
DE RIESGOS Y
PROTECCIÓN CIVIL**
DEL ESTADO DE GUERRERO

FOTOS GEOREFERENCIADAS DEL REFUGIO TEMPORAL





REFUGIO TEMPORAL REGIÓN:

Montaña

FECHA:

01/10/2026

FOLIO:

CARACTERÍSTICAS

FICHA DESCRIPTIVA PARA REFUGIOS TEMPORALES

FICHA TÉCNICA

RATÓN SOCIAL		<i>0040206604840</i>	
Domicilio:	<i>Av. Vicente Guerrero SIN</i>		
Colonia:	<i>244710</i>		
Teléfono:	<i>7561760959</i>		
NOMBRE DEL RESPONSABLE		<i>Margarita Graciela Sanchez Miran</i>	
Domicilio:	<i>Av. Reanicia Maria Pto. 90</i>		
Teléfono:	<i>7715982906</i>		
Cargo:	<i>Directa</i>		

CARACTERÍSTICAS DEL INMUEBLE

Sup. para dormitorios: *5 Salones* m. Capacidad: *15* personas *75*

Tipo de Techo	<input type="checkbox"/> Boveda	<input checked="" type="checkbox"/> Colado	<input type="checkbox"/> Teja	<input type="checkbox"/> Lámina
Tipo de Estructura	<input checked="" type="checkbox"/> Cestoño	<input type="checkbox"/> Metal	<input type="checkbox"/> Madera	<input type="checkbox"/> Otros
Tipo de Piso	<input type="checkbox"/> Aluminio	<input checked="" type="checkbox"/> Cemento	<input type="checkbox"/> Tierra	<input type="checkbox"/> Otros

SERVICIOS

Agua potable	<input checked="" type="checkbox"/>	cantidad	<i>10,000</i> m ³
Miñitoritas	<input checked="" type="checkbox"/>	cantidad	(M)
Sacacostas	<input checked="" type="checkbox"/>	cantidad	(M)
Lavamanos	<input checked="" type="checkbox"/>	cantidad	(M)
Pegaderas	<input checked="" type="checkbox"/>	cantidad	(M)
Electricidad	<input checked="" type="checkbox"/>	Voltaje	<i>120V</i> } <i>220V</i> } <i>360V</i>

COORDENADAS GEORAFICAS

Latitud Norte	L.N.	<i>17.799940°</i>
Longitud Oeste	L.O.	<i>-98.740948°</i>
Altura sobre el nivel del mar		<i>1354</i> m.

INSTALACIONES				
Lavaderos	<input checked="" type="checkbox"/>		Cantidad	<i>2</i>
Almacén	<input checked="" type="checkbox"/>	<input checked="" type="checkbox"/>	Cantidad	<i>3</i>
Otros	<input checked="" type="checkbox"/>		Cantidad	<i>1</i>
Área de recreación	<input checked="" type="checkbox"/>		Superficie	<i>10x15</i> m ²
Estacionamiento		<input checked="" type="checkbox"/>	Superficie	<i>7</i> m ²
Sup. Inmueble:		m ² .	Superficie Total	<i>300</i> m ²

ACTIVIDAD	SI	NO
Atención Médica		<input checked="" type="checkbox"/>
Atención Psicológica		<input checked="" type="checkbox"/>
Sala de Hidratación		<input checked="" type="checkbox"/>
Almacén de Medicamentos		<input checked="" type="checkbox"/>
Almacén de material de curación		<input checked="" type="checkbox"/>
Almacén víveres		<input checked="" type="checkbox"/>

REFUGIO PARA ANIMALES

ANIMALES DE COMPAÑÍA	SI	<input type="checkbox"/>	NO	<input checked="" type="checkbox"/>
ANIMALES DE GRANJA	SI	<input type="checkbox"/>	NO	<input checked="" type="checkbox"/>

OBSERVACIÓN:

AVISO SI NO

REVISÓ: *Luis Manuel Pérez Domínguez*

10/10/2026



FORMATO DE EVALUACIÓN

DIRECCIÓN DE PLANES Y PROGRAMAS PREVENTIVOS

FECHA: 01/01/2020

Elementos a evaluar	Riesgo Estructural				Observaciones
	Ninguno	Aceptable	Intermedia	Alto	
Estado de conservación del edificio					
Indicación del inmueble	X				
Existencia de albañilería	X				
Defensa en el suelo	X				
Defensa en columnas	X				
Defensa en vigas	X				
Defensa en muros de carga	X				
Defensa en travesaños	X				
Otros					

Elementos a evaluar	Riesgo No Estructural				Observaciones
	Ninguno	Aceptable	Intermedia	Alto	
Objetos que puedan volar en caso de explosión	X				
Uso de materiales		X			
Pinturas	X				
Placas	X				
Elementos que puedan desmoronarse	X				
Condiciones de instalaciones eléctricas		X			
Condiciones de instalaciones de gas	X				
Condiciones de instalaciones hidráulicas					
Otros					

Condiciones físicas	Buena	Malas	Funcionalidad	Si	No
Pintura, esmalte, cerdos	X		Calentamiento	X	
Vidrios, alampio vidrios, etc.	X		Exteriores	X	
Mobiliario, mesas, bancas, etc.	X		Alarmas	X	
Puertas, cerraduras, etc.	X		Escaleras de emergencia	X	
			Resistencia de estructuras	X	

Elementos a evaluar	Riesgo Geotécnico (nivel de riesgo)				Observaciones
	Ninguno	Aceptable	Intermedia	Alto	
Torres y cables de alta tensión					
Postes de cableado eléctrico		X			
Transformadores		X			
Arboles y/o postes cercanos		X			
Cables con flechas o resacas		X			
Construcciones vecinas de fondo	X				
Depósitos o estructuras con sust. líquidos o gaseosos	X				
Tuberías de agua o saneamiento	X				
Bardeos con altura superior a 3.2 m		X			
Bardeos con distancia entre curvas mayor a 6 m en caso de curvas		X			
Otros					

El presente formato es de uso interno de la Dirección de Planes y Programas Preventivos.

