



TRANSFORMANDO
GUERRERO
GOBIERNO DEL ESTADO
2011 - 2017



SECRETARÍA DE
**GESTIÓN INTEGRAL
DE RIESGOS Y
PROTECCIÓN CIVIL**
DEL ESTADO DE GUERRERO

CONVENIO DE COLABORACIÓN PARA EL ESTABLECIMIENTO DE REFUGIOS TEMPORALES, QUE CELEBRAN, POR UNA PARTE, LA SECRETARÍA DE GESTIÓN INTEGRAL DE RIESGOS Y PROTECCIÓN CIVIL DEL ESTADO DE GUERRERO, A QUIEN EN LO SUCESIVO SE DENOMINARÁ "LA SECRETARÍA", REPRESENTADA EN ESTE ACTO POR SU TITULAR EL C. DR. ROBERTO ARROYO MATUS, Y POR LA OTRA PARTE EL (LA) C. INGRIT APELLANES CONZATEL EN SU CARÁCTER DE DIRECTORA Y REPRESENTANTE LEGAL DEL ESTABLECIMIENTO DENOMINADO Escuela PRIMARIA AGUSTIN MELGAR QUIEN EN LO SUBSECUENTE SE LE DENOMINARÁ "EL REPRESENTANTE", Y CUANDO SE HAGA REFERENCIA A TODOS SE LES DENOMINARÁ "LAS PARTES", DE CONFORMIDAD CON LOS SIGUIENTES ANTECEDENTES, DECLARACIONES Y CLAÚSULAS:

ANTECEDENTES

Que el Plan Estatal de Desarrollo 2022-2027, dentro del Eje 3. Estado de Derecho, Gobernabilidad y Gobernanza Democráticas, y de manera concreta en el Objetivo 3.19 Salvaguardar la integridad física, los bienes y el entorno de la población en el Estado, ante algún riesgo o amenaza de origen natural o antrópico, estrategia 3.19.1 Gestionar ante las instancias correspondientes el cambio de denominación de la Secretaría de Protección Civil por Secretaría de Gestión Integral de Riesgos y Protección Civil, y el marco jurídico necesario en armonización con los tratados internacionales y la Ley General en la materia, líneas de acción 3.19.1.6 Fortalecer la cultura de prevención, de la autoprotección y la resiliencia, de la población en la entidad y 3.19.1.13 Promover la realización de convenios con instituciones públicas, privadas y sociales.

En materia de Protección Civil existe un escenario de diversos riesgos para la población, cada año, las pérdidas humanas y materiales ocasionadas por los fenómenos naturales y por aquellos producidos por el hombre representan un alto costo social y económico para el país, las condiciones de sismicidad en gran parte del territorio nacional y los efectos del cambio climático, los asentamiento humanos en zonas de alto riesgo y el incorrecto ordenamiento territorial representan un gran riesgo que amenaza la integridad física, el bienestar, el desarrollo y el patrimonio de la población, así como los bienes públicos, patrimonio familiar y el medio ambiente.

Guerrero por ser costero del Océano Pacífico está propenso a la entrada de sistemas ciclónicos, en promedio de 15 sistemas por año; en los últimos años han aumentado los problemas de deslizamiento en zonas urbanas y áreas inundables en gran parte del Estado, ocurrido el fenómeno origina el desplazamiento familias a inmuebles habilitados como refugios temporales. Asimismo, el Estado se ubica en una zona altamente sísmica, sin embargo, es reiterado el impacto de agentes perturbadores de origen hidrometeorológico, por tal razón, el trabajo preventivo es importante para estar preparado ante una contingencia o desastre.

Primera. "LA SECRETARÍA", declara a través de su representante:

- a) Que es una Secretaría de Estado, dependiente del Poder Ejecutivo Estatal de conformidad a lo dispuesto en los artículos 1, 22, A) Fracción XIX y 41 de la Ley Orgánica de la Administración Pública del Estado de Guerrero Número 242.
- b) Que la Secretaría de Gestión Integral de Riesgos y Protección Civil del Estado es el órgano responsable y encargado de proponer, dirigir, presupuestar, ejecutar y vigilar la protección civil que comprende las acciones de prevención, mitigación, preparación, auxilio, rehabilitación, restablecimiento, reconstrucción, evaluación y prospección, ante la ocurrencia de un agente perturbador en el Estado, así como el control operativo de las acciones que en la materia se efectúen, en coordinación con los sectores público, social, privado, grupos voluntarios y la población en general, en auxilio a las resoluciones que dicte el Presidente del Consejo Estatal de Protección Civil, así como las leyes y reglamentos, en términos de lo previsto en el numeral 41 de la Ley Orgánica de la Administración Pública del Estado de Guerrero Numero 242, y Artículos, 1, 3, 10 Fracción, X, XIX, XXI y XXX, de la Ley Número 861 de Gestión Integral de Riesgos y Protección Civil del Estado de Guerrero.

c) Que se encuentra representada en este acto por el DR. ROBERTO ARROYO MATUS, en su carácter de Secretario de Gestión Integral de Riesgos y Protección Civil del Estado de Guerrero, que acredita su personalidad con el nombramiento y acta de protesta, de fecha 15 de octubre del 2021, expedidos por la Mtra. EVELYN CECILIA SALGADO PINEDA en su carácter de Gobernadora Constitucional del Estado de Guerrero, mediante el cual se le designa Secretario de Gestión Integral de Riesgos y Protección Civil del Estado de Guerrero.

d) Que señala como domicilio legal para los efectos del presente instrumento Jurídico el ubicado en: Boulevard Lic. René Juárez Cisneros sin número, colonia Villa Moderna, C.P. 39070, Chilpancingo, Guerrero.

e) Que tiene amplias facultades para suscribir el presente Convenio de conformidad con lo previsto en artículo 41 de Ley Orgánica de la Administración Pública del Estado de Guerrero número 242.

Segunda. "EL REPRESENTANTE" declara a través de su representante.

- a) Que es un Organismo, PUBLICO, con personalidad jurídica y patrimonio PUBLICO, creada bajo la denominación de ESC. PRIMARIA AGUSTIN MEGGAN, mediante CONVENIO publicado en EL ZADOTITO MPIO DE JUCHITAN DE LOS RIOS de FEBRERO de 2020.
- b) Su representante, el C. JUBERT VELLAVES GUZMAN en su carácter de DIRECTORA cuenta con las facultades para suscribir el presente CONVENIO de conformidad con lo dispuesto en la ley 861 de Gestión Integral de Riesgos y Protección Civil del Estado de Guerrero vigente; Teniendo su domicilio legal en EL ZADOTITO MPIO DE JUCHITAN DE LOS RIOS, Código Postal 41920, mismo que tendrá la función y ocupación primordial de RUEFUGIO TEMPORAL.



TRANSFORMANDO
GUERRERO
GOBIERNO DEL ESTADO
2011 - 2017



SECRETARÍA DE
**GESTIÓN INTEGRAL
DE RIESGOS Y
PROTECCIÓN CIVIL**
DEL ESTADO DE GUERRERO

c) El Departamento de Refugios Temporales y Atención Psicológica será el área responsable de supervisar y verificar el cumplimiento de este instrumento legal.

AMBAS PARTES DECLARAN:

Que, de conformidad con los puntos expuestos, "LAS PARTES" convienen en celebrar el presente convenio al tenor de las siguientes:

CLÁUSULAS

Primera. El objeto. El presente instrumento jurídico tiene por propósito formalizar una acción de vinculación entre "LAS PARTES" que beneficie y salvaguarde a la comunidad en caso de algún fenómeno natural y antropogénico que ponga en riesgo la integridad de la población, y para que de manera conjunta "LAS PARTES" tengan la certeza que el inmueble denominado.

ESC. PRIMARIA AGUSTIN MELGAL, ubicado en EL ZAPOTITO MPIO DE JUCHITAN, sea ocupado en un momento dado para ser utilizado como refugio temporal, con el simple hecho de avisar expresa o tácitamente a "EL REPRESENTANTE"

Segunda. El bien. El inmueble objeto del presente Convenio, será el ubicado en:

DOM. RABUDO EC ZAPOTITO MPIO DE JUCHITAN GRG.
FRENTE AL AUDITORIO MPAL

por lo que en este acto "EL REPRESENTANTE" se compromete a prestar de manera gratuita el bien inmueble para que se instale el refugio temporal cuando "LA SECRETARÍA" lo requiera y necesite.

Tercera. La instalación. "LA SECRETARÍA" se obliga a entregar de manera anticipada a "EL REPRESENTANTE" la guía para la instalación del Refugio Temporal descritos en las cláusulas anteriores.

Cuarta. Dispensa de uso. "EL REPRESENTANTE" dará aviso a "LA SECRETARÍA" cuando el inmueble haya sufrido algún desperfecto en su estructura y no sea recomendable la operación del Refugio temporal.

Quinta. Las obligaciones. "LAS PARTES" se obligan a cuidar y conservar en buen estado físico el inmueble motivo del presente instrumento.


Sexta. Título gratuito. "LAS PARTES" acuerdan que el objeto del presente convenio es a título gratuito, por lo que "EL REPRESENTANTE" no podrá realizar ningún reclamo por concepto de renta o por la ocupación del inmueble.

Séptima. Jurisdicción. Para el caso de cualquier controversia derivada de la interpretación o cumplimiento del acuerdo de voluntades, "LAS PARTES" pactan que las mismas serán resueltas de común acuerdo.

Octava. Ausencia de vicios del contrato. "LAS PARTES" reconocen que, en el presente convenio, no existe, dolo, mala fe, error, dado que la finalidad de la instalación de los refugios temporales es para salvaguardar la integridad de la ciudadanía afectada en caso de emergencia o desastre.

Novena. Temporalidad del uso. "LAS PARTES" acuerdan que el uso del inmueble es de manera transitoria, por lo que una vez superadas las circunstancias que motivaron a su ocupación serán entregadas las instalaciones de manera inmediata.





TRANSFORMANDO
GUERRERO
 GOBIERNO DEL ESTADO
 2021 - 2027



SECRETARÍA DE
**GESTIÓN INTEGRAL
 DE RIESGOS Y
 PROTECCIÓN CIVIL**
 DEL ESTADO DE GUERRERO

Leído por "LAS PARTES" y enteradas de su contenido y alcance legal, se firma el presente Convenio por duplicado, al calce y al margen, como constancia de su aceptación, en la ciudad de EL ZAPOTITO MPIO DE JUCHITAN, Guerrero a los 9 días del mes de Febrero del dos mil 26.

POR "LA SECRETARÍA DE
 GOBIERNO
 GOBIERNO DEL ESTADO

SECRETARÍA DE GESTIÓN
 INTEGRAL DE RIESGOS

C. DR. ROBERTO ARROYO MATUS

SECRETARÍA DE GESTIÓN INTEGRAL DE RIESGOS
 Y PROTECCIÓN CIVIL



POR "EL REPRESENTANTE"

COGAPU

C. Ingil Conzel
 Esq. Julia Primaria
 "JUSTIN MELGAR"
 El Zapotito, Mpio.
 de Juchitán, Gro.



TESTIGO

C. Rosasela Jimenez
 COMISARIA MUNICIPAL
 EL ZAPOTITO
 MUNICIPIO DE
 JUCHITAN, GRO.

TESTIGO

C. _____




ESCUELA PRIMARIA AGUSTIN MELGAR



09/02/2026 03:50 p. m. GMT-6
Guerrero
Lat: 16.538197

Long: -98.68519



09/02/2026 03:41 p. m. GMT-6
Guerrero
Lat: 16.538027

Long: -98.68533

REFUGIO TEMPORAL



REFUGIO TEMPORAL REGIÓN:

FECHA:

FOLIO:

FICHA DESCRIPTIVA PARA REFUGIOS TEMPORALES

CARACTERÍSTICAS

FICHA TÉCNICA

RAZÓN SOCIAL	ESC. PRIMARIA AGUSTIN MELGAR
Domicilio:	DOM. CONOCIDO EL ZAPOTITO
Colonia:	EL ZAPOTITO
Teléfono:	741 120 21 89
NOMBRE DEL RESPONSABLE	INGRITA ARELLANO GONZALEZ
Domicilio:	DOM. CONOCIDO EL ZAPOTITO
Teléfono:	741 120 21 89
Cargo:	DIRECTORA

CARACTERÍSTICAS DEL INMUEBLE

Sup. para dormitorios: 2 m Capacidad: 50 personas 30

Tipo de Techo	<input type="checkbox"/> Bóveda	<input checked="" type="checkbox"/> Colado	<input type="checkbox"/> Teja	<input type="checkbox"/> Lámina
Tipo de Estructura	<input checked="" type="checkbox"/> Concreto	<input type="checkbox"/> Metal	<input type="checkbox"/> Madera	<input type="checkbox"/> Otros
Tipo de Piso	<input checked="" type="checkbox"/> Mosaico	<input type="checkbox"/> Cemento	<input type="checkbox"/> Tierra	<input type="checkbox"/> Otros

SERVICIOS

	SI	NO		mts.	m ²
Agua potable	<input checked="" type="checkbox"/>	<input type="checkbox"/>	cisterna		
Wingitorios	<input checked="" type="checkbox"/>	<input type="checkbox"/>	cantidad	1	
Escusados	<input checked="" type="checkbox"/>	<input type="checkbox"/>	cantidad	(H).	(M).
Lavamanos	<input type="checkbox"/>	<input checked="" type="checkbox"/>	cantidad	(H).	(M).
Regaderas	<input type="checkbox"/>	<input checked="" type="checkbox"/>	cantidad	(H).	(M).
Electricidad	<input checked="" type="checkbox"/>	<input type="checkbox"/>	Voltaje	110 ()	220 (X) 360 ()

COORDENADAS GEOGRÁFICAS

Latitud Norte	L.N.	16.528 197 N
Longitud Oeste	L.O.	98.685 19
Altura sobre el nivel del mar		mts.

INSTALACIONES	SI	NO		
Lavaderos	<input checked="" type="checkbox"/>	<input type="checkbox"/>	Cantidad	1
Almacén	<input checked="" type="checkbox"/>	<input type="checkbox"/>	Cantidad	1 m ²
Oficinas	<input type="checkbox"/>	<input checked="" type="checkbox"/>	Cantidad	
Área de recreación	<input checked="" type="checkbox"/>	<input type="checkbox"/>	Superficie	10 m ²
Estacionamiento	<input type="checkbox"/>	<input checked="" type="checkbox"/>	Superficie	m ²
Sup. Inmueble:	20 X 25	mts.	Superficie Total	m ²


ACTIVIDAD	SI	NO
Atención Médica	<input type="checkbox"/>	<input checked="" type="checkbox"/>
Atención Psicológica	<input type="checkbox"/>	<input checked="" type="checkbox"/>
Sala de Hidratación	<input type="checkbox"/>	<input checked="" type="checkbox"/>
Almacén de Medicamentos	<input type="checkbox"/>	<input checked="" type="checkbox"/>
Almacén de material de curación	<input type="checkbox"/>	<input checked="" type="checkbox"/>
Almacén víveres	<input type="checkbox"/>	<input checked="" type="checkbox"/>

REFUGIO PARA ANIMALES

ANIMALES DE COMPAÑÍA	SI	M2
	<input checked="" type="checkbox"/>	
ANIMALES DE GRANJA	SI	M2
	<input checked="" type="checkbox"/>	

OBSERVACIÓN:

APTO: SI NO

REVISO: 



TRANSFORMANDO
GUERRERO
GOBIERNO DEL ESTADO
2021 - 2027



SECRETARÍA DE
GESTIÓN INTEGRAL
DE RIESGOS Y
PROTECCIÓN CIVIL
DEL ESTADO DE GUERRERO

FORMATO DE EVALUACIÓN

DIRECCIÓN DE PLANES Y PROGRAMAS PREVENTIVOS

FECHA: _____

Riesgo Estructural					
Elementos a evaluar	Riesgo	Aceptable	Intermedio	Alto	Observaciones
Estado del edificio	X				
Inclinación del inmueble	X				
Inclinación de slj en piso	X				
Craqueos en el suelo	X				
Daños en columnas	X				
Daños en vigas	X				
Daños en muros de carga	X				
Daños en trabes	X				
Otros marcos	X				
Otros					

Riesgo No Estructural					
Elementos a evaluar	Riesgo	Aceptable	Intermedio	Alto	Observaciones
Objetos que puedan volarse, caerse y dañarse	X				
Ventanas de vidrio		X			
Lámparas		X			
Pantallas	X				
Pisones	X				
Elementos que puedan dañarse	X				
Condiciones de instalaciones eléctricas		X			
Condiciones de instalaciones de gas	X				
Condiciones de instalaciones sanitarias	X				
Otros					

Condiciones Pluma	Buena	Mala	Funcionalidad	SI	NO
Pintura, esmalado, cerdas	X		Señalización		
Vidrios, a lo más 10 vidrios, etc.	X		Extintores		
Mobiliario (mesas, bancos, sillas)	X		Alarmas		
Fuertes, cancelas, rejas, etc.	X		Escaleras de Emergencia		
	X		Realización de Simulacros		

Riesgo Circundante (nivel de riesgo)					
Elementos a evaluar	Riesgo	Aceptable	Intermedio	Alto	Observaciones
Torres y cables de alta tensión	X				
Postes de energía eléctrica	X				
Transformadores	X				
Árboles y/o postes grandes	X				
Calles con mucha circulación	X				
Construcciones vecinas de hiedas	X				
Depósitos o almacenes con sust. tóxicas, inflamables o explosivos	X				
Terrina las aéreas o terrestres	X				
Sarda con altura superior a 3.2 m	X				
Sarda con distancia entre castillo mayor a 4 m en caso de exceder 10 m de long.	X				
Otros					

Se otorga el puntaje de riesgo de acuerdo a la siguiente tabla:

