



TRANSFORMANDO  
**GUERRERO**  
GOBIERNO DEL ESTADO  
2021 - 2027



SECRETARÍA DE  
**GESTIÓN INTEGRAL  
DE RIESGOS Y  
PROTECCIÓN CIVIL**  
DEL ESTADO DE GUERRERO

**CONVENIO DE COLABORACIÓN PARA EL ESTABLECIMIENTO DE REFUGIOS TEMPORALES, QUE CELEBRAN, POR UNA PARTE, LA SECRETARÍA DE GESTIÓN INTEGRAL DE RIESGOS Y PROTECCIÓN CIVIL DEL ESTADO DE GUERRERO, A QUIEN EN LO SUCESIVO SE DENOMINARÁ "LA SECRETARÍA", REPRESENTADA EN ESTE ACTO POR SU TITULAR EL C. DR. ROBERTO ARROYO MATUS, Y POR LA OTRA PARTE EL (LA) C. Valentina Almazán Morales EN SU CARÁCTER DE Síndico Municipal Y REPRESENTANTE LEGAL DEL ESTABLECIMIENTO DENOMINADO Unidad Deportiva Bicentenario QUIEN EN LO SUBSECUENTE SE LE DENOMINARÁ "EL REPRESENTANTE", Y CUANDO SE HAGA REFERENCIA A TODOS SE LES DENOMINARÁ "LAS PARTES", DE CONFORMIDAD CON LOS SIGUIENTES ANTECEDENTES, DECLARACIONES Y CLAÚSULAS:**

### ANTECEDENTES

Que el Plan Estatal de Desarrollo 2022-2027, dentro del Eje 3. Estado de Derecho, Gobernabilidad y Gobernanza Democráticas, y de manera concreta en el Objetivo 3.19 Salvaguardar la integridad física, los bienes y el entorno de la población en el Estado, ante algún riesgo o amenaza de origen natural o antrópico, estrategia 3.19.1 Gestionar ante las instancias correspondientes el cambio de denominación de la Secretaría de Protección Civil por Secretaría de Gestión Integral de Riesgos y Protección Civil, y el marco jurídico necesario en armonización con los tratados internacionales y la Ley General en la materia, líneas de acción 3.19.1.6 Fortalecer la cultura de prevención, de la autoprotección y la resiliencia, de la población en la entidad y 3.19.1.13 Promover la realización de convenios con instituciones públicas, privadas y sociales.

En materia de Protección Civil existe un escenario de diversos riesgos para la población, cada año, las pérdidas humanas y materiales ocasionadas por los fenómenos naturales y por aquellos producidos por el hombre representan un alto costo social y económico para el país, las condiciones de sismicidad en gran parte del territorio nacional y los efectos del cambio climático, los asentamiento humanos en zonas de alto riesgo y el incorrecto ordenamiento territorial representan un gran riesgo que amenaza la integridad física, el bienestar, el desarrollo y el patrimonio de la población, así como los bienes públicos, patrimonio familiar y el medio ambiente.

Guerrero por ser costero del Océano Pacífico está propenso a la entrada de sistemas ciclónicos, en promedio de 15 sistemas por año; en los últimos años han aumentado los problemas de deslizamiento en zonas urbanas y áreas inundables en gran parte del Estado, ocurrido el fenómeno origina el desplazamiento familias a inmuebles habilitados como refugios temporales. Asimismo, el Estado se ubica en una zona altamente sísmica, sin embargo, es reiterado el impacto de agentes perturbadores de origen hidrometeorológico, por tal razón, el trabajo preventivo es importante para estar preparado ante una contingencia o desastre.





TRANSFORMANDO  
**GUERRERO**  
GOBIERNO DEL ESTADO  
2021 - 2027



SECRETARÍA DE  
**GESTIÓN INTEGRAL  
DE RIESGOS Y  
PROTECCIÓN CIVIL**  
DEL ESTADO DE GUERRERO

## DECLARACIONES

Primera. "LA SECRETARÍA", declara a través de su representante:

a) Que es una Secretaría de Estado, dependiente del Poder Ejecutivo Estatal de conformidad a lo dispuesto en los artículos 1, 22, A) Fracción XIX y 41 de la Ley Orgánica de la Administración Pública del Estado de Guerrero Número 242.

b) Que la Secretaría de Gestión Integral de Riesgos y Protección Civil del Estado es el órgano responsable y encargado de proponer, dirigir, presupuestar, ejecutar y vigilar la protección civil que comprende las acciones de prevención, mitigación, preparación, auxilio, rehabilitación, restablecimiento, reconstrucción, evaluación y prospectiva, ante la ocurrencia de un agente perturbador en el Estado, así como el control operativo de las acciones que en la materia se efectúen, en coordinación con los sectores público, social, privado, grupos voluntarios y la población en general, en auxilio a las resoluciones que dicte el Presidente del Consejo Estatal de Protección Civil, así como las leyes y reglamentos, en términos de lo previsto en el numeral 41 de la Ley Orgánica de la Administración Pública del Estado de Guerrero Numero 242, y Artículos, 1, 3, 10 Fracción, x, xix, xxi y xxx , de la Ley Número 861 de Gestión Integral de Riesgos y Protección Civil del Estado de Guerrero.

c) Que se encuentra representada en este acto por el DR. ROBERTO ARROYO MATUS, en su carácter de Secretario de Gestión Integral de Riesgos y Protección Civil del Estado de Guerrero, que acredita su personalidad con el nombramiento y acta de protesta, de fecha 15 de octubre del 2021, expedidos por la Mtra. EVELYN CECIA SALGADO PINEDA en su carácter de Gobernadora Constitucional del Estado de Guerrero, mediante el cual se le designa Secretario de Gestión Integral de Riesgos y Protección Civil del Estado de Guerrero.

d) Que señala como domicilio legal para los efectos del presente instrumento jurídico el ubicado en: Boulevard Lic. René Juárez Cisneros sin número, colonia Villa Moderna, C.P. 39070, Chilpancingo, Guerrero.

e) Que tiene amplias facultades para suscribir el presente Convenio de conformidad con lo previsto en artículo 41 de Ley Orgánica de la Administración Pública del Estado de Guerrero número 242.

Segunda. "EL REPRESENTANTE" declara a través de su representante.

a) Que es un Organismo, Responsable  
con personalidad jurídica y patrimonio \_\_\_\_\_, creada bajo la denominación  
de Unidad Deportiva Bicentenario, mediante \_\_\_\_\_ publicado  
en \_\_\_\_\_ el día \_\_\_\_\_ de \_\_\_\_\_.

b) Su representante, el C. Valentina Almazan Morala en su carácter de Sindico,  
Municipal cuenta con las facultades para suscribir el presente  
de conformidad con lo dispuesto en la ley 861 de Gestión Integral de Riesgos y Protección Civil del  
Estado de Guerrero vigente; Teniendo su domicilio legal en Calle Benito Juárez García Acapetlahuata  
Guerrero, Código Postal 40480, mismo que tendrá la función y  
ocupación primordial de Refugio Temporal.



**TRANSFORMANDO  
GUERRERO**  
GOBIERNO DEL ESTADO  
2021 - 2027



**SECRETARÍA DE  
GESTIÓN INTEGRAL  
DE RIESGOS Y  
PROTECCIÓN CIVIL**  
DEL ESTADO DE GUERRERO

c) El Departamento de Refugios Temporales y Atención Psicológica será el área responsable de supervisar y verificar el cumplimiento de este instrumento legal.

**AMBAS PARTES DECLARAN:**

Que, de conformidad con los puntos expuestos, "LAS PARTES" convienen en celebrar el presente convenio al tenor de las siguientes:

**CLÁUSULAS**

**Primera. El objeto.** El presente instrumento jurídico tiene por propósito formalizar una acción de vinculación entre "LAS PARTES" que beneficie y salvaguarde a la comunidad en caso de algún fenómeno natural y antropogénico que ponga en riesgo la integridad de la población, y para que de manera conjunta "LAS PARTES" tengan la certeza que el inmueble denominado.

Unidad Deportiva Bicentenario, ubicado en Calle Benito Juárez Acapetlahuata, sea ocupado en un momento dado para ser utilizado como refugio temporal, con el simple hecho de avisar expresa o tácitamente a "EL REPRESENTANTE"

**Segunda. El bien.** El inmueble objeto del presente Convenio, será el ubicado en:

Acapetlahuata Gro.

por lo que en este acto "EL REPRESENTANTE" se compromete a prestar de manera gratuita el bien inmueble para que se instale el refugio temporal cuando "LA SECRETARÍA" lo requiera y necesite.

**Tercera. La instalación.** "LA SECRETARÍA" se obliga a entregar de manera anticipada a "EL REPRESENTANTE" la guía para la instalación del Refugio Temporal descritos en las cláusulas anteriores.

**Cuarta. Dispensa de uso.** "EL REPRESENTANTE" dará aviso a "LA SECRETARÍA" cuando el inmueble haya sufrido algún desperfecto en su estructura y no sea recomendable la operación del Refugio temporal.

**Quinta. Las obligaciones.** "LAS PARTES" se obligan a cuidar y conservar en buen estado físico el inmueble motivo del presente instrumento.

**Sexta. Título gratuito.** "LAS PARTES" acuerdan que el objeto del presente convenio es a título gratuito, por lo que "EL REPRESENTANTE" no podrá realizar ningún reclamo por concepto de renta o por la ocupación del inmueble.

**Séptima. Jurisdicción.** Para el caso de cualquier controversia derivada de la interpretación o cumplimiento del acuerdo de voluntades, "LAS PARTES" pactan que las mismas serán resueltas de común acuerdo.

**Octava. Ausencia de vicios del contrato.** "LAS PARTES" reconocen que, en el presente convenio, no existe, dolo, mala fe, error, dado que la finalidad de la instalación de los refugios temporales es para salvaguardar la integridad de la ciudadanía afectada en caso de emergencia o desastre.

**Novena. Temporalidad del uso.** "LAS PARTES" acuerdan que el uso del inmueble es de manera transitoria, por lo que una vez superadas las circunstancias que motivaron a su ocupación serán entregadas las instalaciones de manera inmediata.





TRANSFORMANDO  
**GUERRERO**  
GOBIERNO DEL ESTADO  
2021 - 2027




SECRETARÍA DE  
**GESTIÓN INTEGRAL  
DE RIESGOS Y  
PROTECCIÓN CIVIL**  
DEL ESTADO DE GUERRERO

Leído por "LAS PARTES" y enteradas de su contenido y alcance legal, se firma el presente Convenio por duplicado, al calce y al margen, como constancia de su aceptación, en la ciudad de Acapetlahuaya Guerrero a los 19 días del mes de Enero del dos mil veintiseis.

POR "LA SECRETARÍA"  
SECRETARÍA DE GESTIÓN  
INTEGRAL DE RIESGOS  
Y PROTECCIÓN CIVIL

SECRETARÍA DE GESTIÓN INTEGRAL DE RIESGOS  
C. DR. ROBERTO ARROYO MATUS

POR "EL REPRESENTANTE"

  
C. Valentina Almazan Macario



H. AYUNTAMIENTO MUNICIPAL  
CONSTITUCIONAL MUNICIPIO DE  
Gral. CANUTO A. NERI

PROTECCIÓN CIVIL  
ACAPETLAHUAYA, GRO.  
2024-2027

TESTIGO  
  
C. Rogelio Cruz Melquiades

TESTIGO


  
C. Analís Flores Ramirez






Acapetlahuaya, Guerrero...

Benito Juárez García, 40480  
Acapetlahuaya, Gro., México,  
Acapetlahuaya, Guerrero 40480, México  
Lat 18.415961° Long -100.070478°  
26/03/2025 12:22 p. m. GMT -06:00



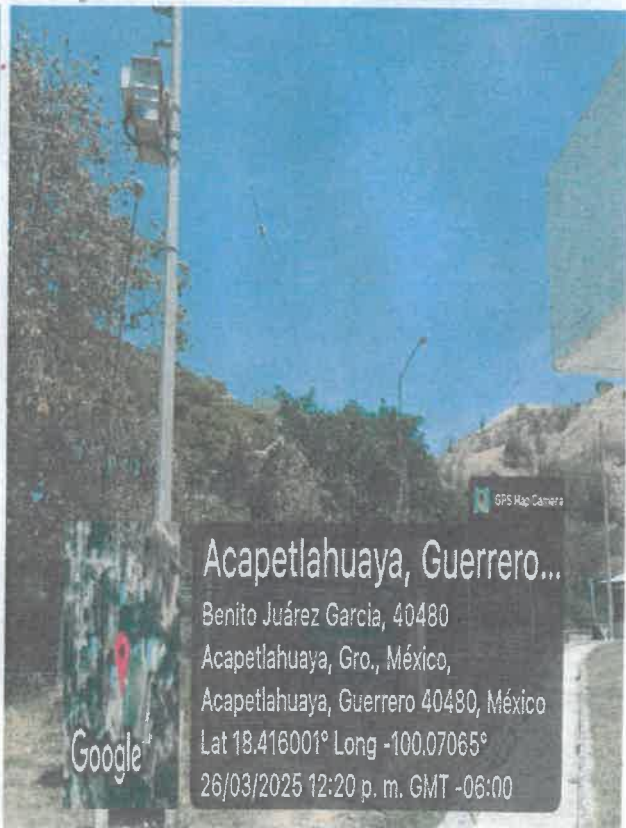
Acapetlahuaya, Guerrero...

Benito Juárez García, 40480  
Acapetlahuaya, Gro., México,  
Acapetlahuaya, Guerrero 40480, México  
Lat 18.415956° Long -100.070478°  
26/03/2025 12:22 p. m. GMT -06:00





Acapetlahuaya, Guerrero...

Benito Juárez García, 40480  
Acapetlahuaya, Gro., México,  
Acapetlahuaya, Guerrero 40480, México  
Lat 18.41611° Long -100.070595°  
26/03/2025 12:21 p. m. GMT -06:00



Acapetlahuaya, Guerrero...

Benito Juárez García, 40480  
Acapetlahuaya, Gro., México,  
Acapetlahuaya, Guerrero 40480, México  
Lat 18.416001° Long -100.07065°  
26/03/2025 12:20 p. m. GMT -06:00





TRANSFORMANDO  
**GUERRERO**  
GOBIERNO DEL ESTADO  
30271 - 7027



SECRETARÍA DE  
**GESTIÓN INTEGRAL  
DE RIESGOS Y  
PROTECCIÓN CIVIL**  
DEL ESTADO DE GUERRERO

**REFUGIO TEMPORAL REGIÓN**

**CARACTERÍSTICAS**

**FICHA DESCRIPTIVA PARA REFUGIOS TEMPORALES**

FOLIO:

**RAZÓN SOCIAL**

Dominio: UNIDAD DEPORTIVA BICENTENARIO  
 Colonia: Calle Benito Juárez García,  
 Barrio La Guadalupe  
 Teléfono:   
**NOMBRE DEL RESPONSABLE**  
 Dominio: C. Valentina Almanzan Morales  
 Dirección: E. C. El Cantón  
 Teléfono: 736-106-27-38  
 Cargo:   
**Sup. para dormir:** 415 m Capacidad: 406 personas

**CARACTERÍSTICAS DEL INMUEBLE**

**Tipo de Techo**  
 Estructura  Escudo  Colado  Teja  Lámina  
 Castiño  Metal  Madera  Otro  
**Tipo de Piso**  
 Mosaico  Cemento  Tierra  Otro

**SERVICIOS**

Agua potable	<input checked="" type="checkbox"/>	cantidad	15 000	litros
Electricidad	<input checked="" type="checkbox"/>	cantidad	4	m <sup>2</sup>
Escuelas	<input checked="" type="checkbox"/>	cantidad	5	(m).
Lavamanos	<input checked="" type="checkbox"/>	cantidad	3	(m).
Regaderas	<input checked="" type="checkbox"/>	cantidad	2	(m).
Electricidad	<input checked="" type="checkbox"/>	Voltaje	110 (V) 220 (V) 380 (V)	

**COORDENADAS GEOGRÁFICAS**

Latitud Norte L.N.   
 Longitud Oeste L.O.   
 Altura sobre el nivel del mar   
 msnm.

INSTALACIONES	SI	NO	Cantidad	Unidad
Lavaderos	<input checked="" type="checkbox"/>			m <sup>2</sup>
Almacén	<input checked="" type="checkbox"/>			m <sup>2</sup>
Oficinas	<input checked="" type="checkbox"/>			m <sup>2</sup>
Área de recreación	<input checked="" type="checkbox"/>			m <sup>2</sup>
Estacionamiento	<input checked="" type="checkbox"/>			m <sup>2</sup>
Sup. Inaseable:		mta.	4,200	
Superficie Total.				

ACTIVIDAD	SI	NO
Atención Médica		
Atención Psicológica		
Sala de Higiene		
Almacén de Medicamentos		
Almacén de material de curación		
Almacén vestes		<input checked="" type="checkbox"/>

**REFUGIO PARA ANIMALES**

ANIMALES DE COMPAÑÍA	SI	NO
ANIMALES DE GRANJA	SI	NO

**OBSERVACIÓN:**

ACTO: (X) ( ) ( ) ( )  
 100

REVISOR:





**TRANSFORMANDO  
GUERRERO**  
GOBIERNO DEL ESTADO  
2021 - 2027



**SECRETARÍA DE  
GESTIÓN INTEGRAL  
DE RIESGOS Y  
PROTECCIÓN CIVIL  
DEL ESTADO DE GUERRERO**

**FORMATO DE EVALUACIÓN**

ELEMENTOS A EVALUAR	Riesgo Estructural				Observaciones
	Alto	Medio	Bajo	Alto	
<b>Elementos a evaluar</b>					
<b>Municipios del estado</b>	X				
Inclinación del terreno	X				
Inclinación de al: en río	X				
Grutas en el suelo	X				
Orificios en cofre	X				
Orificios en vigas	X				
Orificios en muros de c/ra	X				
Orificios en techos	X				
Otros:					
<b>Elementos a evaluar</b>	Riesgo NO Estructural				
Objetos que pueden volar/ caerse y dañarse	X				
Veredas de vidrio					
Parqueos					
Edificios que pueden dañarse	X				
Condiciones de instalaciones eléctricas	X				
Condiciones de instalaciones de gas	X				
Condiciones de instalaciones sanitarias	X				
Otros:					
<b>Condiciones físicas</b>					
Pintura, apilado, bardas					
Vidrios rotos, vidrios, etc.	X				
Medios de transporte, etc.	X				
Puertas, cerchas, etc. afuera	X				
<b>Elementos a evaluar</b>					
Tornos y cables de alta tensión					
Postes de caer de electricos					
Transformadores					
Arboles y/o postes grandes					
Cables con mucha circulación					
Construcciones vecinas de fierro					
Depósitos o almacenos con sus, bóvedas, flujables o empolvos	X				
Terminales aéreas o terrestres	X				
Barda con altura superior a 3.2 m					
Barda con distancia entre caídas mayor a 4 m en caso de excavar 50 m de longitud	X				
Otros:					

El presente formato es de uso interno. No debe ser utilizado para fines de responsabilidad legal.

